



ПРАВИТЕЛЬСТВО СВЕРДЛОВСКОЙ ОБЛАСТИ
УПРАВЛЕНИЕ ГОСУДАРСТВЕННОЙ ОХРАНЫ ОБЪЕКТОВ КУЛЬТУРНОГО НАСЛЕДИЯ
СВЕРДЛОВСКОЙ ОБЛАСТИ

ПРИКАЗ

25.09.2020

№ 831

г. Екатеринбург

Об утверждении графического описания местоположения границ защитной зоны объекта культурного наследия регионального значения «ДК ВИЗа», расположенного по адресу: Свердловская область, г. Екатеринбург, пл. Субботников, с перечнем координат характерных точек этих границ в системе координат, установленной для ведения Единого государственного реестра недвижимости, и режима использования земель в границах данной защитной зоны

В соответствии с абзацем седьмым пункта 1 статьи 20.2 и статьей 34.1 Федерального закона от 25 июня 2002 года № 73-ФЗ «Об объектах культурного наследия (памятниках истории и культуры) народов Российской Федерации», Положением об Управлении государственной охраны объектов культурного наследия Свердловской области, утвержденным постановлением Правительства Свердловской области от 28.12.2015 № 1216-ПП «Об учреждении должностей государственной гражданской службы Свердловской области в Управлении государственной охраны объектов культурного наследия Свердловской области и утверждении Положения, предельного лимита штатной численности и фонда по должностным окладам в месяц Управления государственной охраны объектов культурного наследия Свердловской области», на основании приказов Управления государственной охраны объектов культурного наследия Свердловской области от 29.01.2020 № 78 «Об утверждении границ территории объекта культурного наследия регионального значения «ДК ВИЗа», расположенного по адресу: Свердловская область, г. Екатеринбург, пл. Субботников, и режима использования данной территории» и от 02.09.2020 № 773 «Об исполнении обязанностей Начальника Управления государственной охраны объектов культурного наследия Свердловской области», письма государственного бюджетного учреждения культуры Свердловской области «Научно-производственный центр по охране и использованию памятников истории и культуры Свердловской области» от 11.06.2020 № 614-13, в целях обеспечения сохранности объекта культурного наследия

ПРИКАЗЫВАЮ:

1. Утвердить графическое описание местоположения границ защитной зоны объекта культурного наследия регионального значения «ДК ВИЗа»,

расположенного по адресу: Свердловская область, г. Екатеринбург, пл. Субботников, с перечнем координат характерных точек этих границ в системе координат, установленной для ведения Единого государственного реестра недвижимости, и режим использования земель в границах данной защитной зоны (прилагаются).

2. Начальнику отдела государственной охраны объектов культурного наследия Управления государственной охраны объектов культурного наследия Свердловской области Н.Н. Кулевой обеспечить размещение информации о графическом описании местоположения границ защитной зоны объекта культурного наследия с перечнем координат характерных точек этих границ в системе координат, установленной для ведения Единого государственного реестра недвижимости, и режиме использования земель в границах данной защитной зоны, утвержденных пунктом 1 настоящего приказа, в едином государственном реестре объектов культурного наследия (памятников истории и культуры) народов Российской Федерации и федеральной государственной системе территориального планирования, направление указанной информации в Администрацию города Екатеринбурга для размещения в информационной системе обеспечения градостроительной деятельности, учета и отображения в документах территориального планирования, правилах землепользования и застройки, документации по планировке территории.

3. Признать утратившими силу:

1) подпункт 10 пункта 1 приказа Управления государственной охраны объектов культурного наследия Свердловской области от 26.10.2018 № 413 «Об утверждении графического описания местоположения границ защитных зон объектов культурного наследия регионального и муниципального значения, расположенных в г. Екатеринбурге, с перечнем координат характерных точек этих границ в системе координат, установленной для ведения Единого государственного реестра недвижимости, и режимов использования земель в границах данных защитных зон» («Официальный интернет-портал правовой информации Свердловской области» (www.pravo.gov66.ru), 2018, 30 октября, № 19179) (далее – приказ Управления государственной охраны объектов культурного наследия Свердловской области от 26.10.2018 № 413);

2) графическое описание местоположения границ защитной зоны объекта культурного наследия регионального значения «ДК ВИЗа», расположенного по адресу: Свердловская область, г. Екатеринбург, пл. Субботников, с перечнем координат характерных точек этих границ в системе координат, установленной для ведения Единого государственного реестра недвижимости, и режим использования земель в границах данной защитной зоны, утвержденные приказом Управления государственной охраны объектов культурного наследия Свердловской области от 26.10.2018 № 413.

4. Контроль за исполнением настоящего приказа возложить на Заместителя начальника Управления государственной охраны объектов культурного наследия Свердловской области А.А. Кульпину.

5. Настоящий приказ опубликовать на «Официальном интернет-портале правовой информации Свердловской области» (www.pravo.gov66.ru)

и на официальном сайте Управления государственной охраны объектов культурного наследия Свердловской области в информационно-телекоммуникационной сети «Интернет» (www.okn.midural.ru).

И.о. Начальника Управления



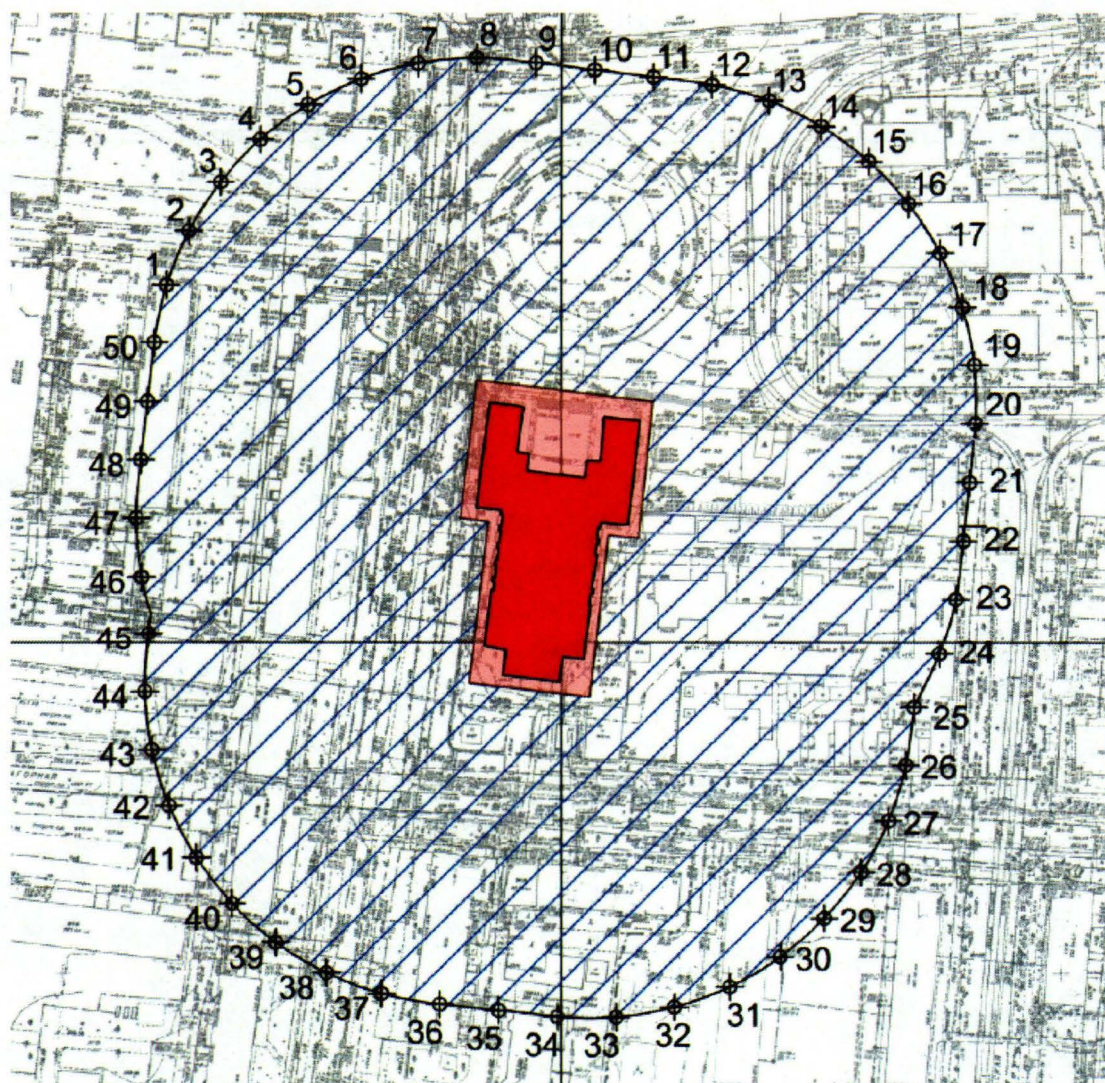
А.А. Кульпина

УТВЕРЖДЕНО





приказом Управления государственной
охраны объектов культурного наследия
Свердловской областиот 25.09.2020 № 831**ГРАФИЧЕСКОЕ ОПИСАНИЕ**

**местоположения границ защитной зоны объекта культурного наследия
регионального значения «ДК ВИЗа», расположенного по адресу:
Свердловская область, г. Екатеринбург, пл. Субботников, с перечнем
координат характерных точек этих границ в системе координат,
установленной для ведения Единого государственного реестра
недвижимости, и режим использования земель
в границах данной защитной зоны**

1. Карта (схема) границ защитной зоны объекта культурного наследия
регионального значения «ДК ВИЗа», расположенного по адресу: Свердловская
область, г. Екатеринбург, пл. Субботников (далее – Объект):



Условные обозначения к карте (схеме) границ защитной зоны Объекта

-  – Объект;
-  – границы территории Объекта;
-  – защитная зона Объекта;
- 15  – поворотные (характерные) точки границ защитной зоны Объекта.

2. Координаты поворотных точек в местной системе координат Свердловской области (далее – МСК-66) определены картографическим методом и приведены в таблице, погрешность определения координат составляет 0,25 метра.

Таблица

Номер поворотной точки	МСК-66	
	координата X	координата Y
1	2	3
1	391108,79	1530751,32
2	391125,16	1530758,03
3	391140,06	1530767,60
4	391152,97	1530779,70
5	391163,48	1530793,94
6	391171,23	1530809,85
7	391175,98	1530826,90
8	391177,56	1530844,53
9	391176,10	1530862,18
10	391173,93	1530879,77
11	391171,76	1530897,36
12	391169,42	1530914,92
13	391164,64	1530931,96
14	391156,85	1530947,86
15	391146,32	1530962,08
16	391133,38	1530974,16
17	391118,47	1530983,69
18	391102,08	1530990,37
19	391084,75	1530993,97
20	391067,06	1530994,37
21	391049,43	1530992,58
22	391031,80	1530990,72

1	2	3
23	391014,22	1530988,51
24	390997,23	1530983,58
25	390981,30	1530975,95
26	390963,76	1530973,46
27	390946,88	1530968,15
28	390931,24	1530959,86
29	390917,36	1530948,88
30	390905,69	1530935,57
31	390896,63	1530920,37
32	390890,48	1530903,77
33	390887,43	1530886,34
34	390887,58	1530868,64
35	390889,48	1530851,02
36	390891,38	1530833,40
37	390894,57	1530815,99
38	390900,86	1530799,44
39	390910,03	1530784,31
40	390921,80	1530771,09
41	390935,76	1530760,21
42	390951,47	1530752,05
43	390968,39	1530746,86
44	390985,97	1530744,83
45	391003,64	1530745,92
46	391020,98	1530743,86
47	391038,60	1530742,22
48	391056,25	1530743,60
49	391073,86	1530745,64
50	391091,46	1530747,69

3. В границах защитной зоны Объекта запрещаются строительство объектов капитального строительства и их реконструкция, связанная с изменением их параметров (высоты, количества этажей, площади), за исключением строительства и реконструкции линейных объектов.