



ПРАВИТЕЛЬСТВО СВЕРДЛОВСКОЙ ОБЛАСТИ
УПРАВЛЕНИЕ ГОСУДАРСТВЕННОЙ ОХРАНЫ ОБЪЕКТОВ КУЛЬТУРНОГО НАСЛЕДИЯ
СВЕРДЛОВСКОЙ ОБЛАСТИ

ПРИКАЗ

19.12.2019

№ 813

г. Екатеринбург

Об установлении зон охраны объекта культурного наследия регионального значения «Бани», расположенного по адресу: Свердловская область, г. Екатеринбург, ул. XXII партсъезда, д. 6, и утверждении требований к градостроительным регламентам в границах данных зон

В соответствии с Федеральным законом от 25 июня 2002 года № 73-ФЗ «Об объектах культурного наследия (памятниках истории и культуры) народов Российской Федерации», постановлением Правительства Российской Федерации от 12.09.2015 № 972 «Об утверждении Положения о зонах охраны объектов культурного наследия (памятников истории и культуры) народов Российской Федерации и о признании утратившими силу отдельных положений нормативных правовых актов Правительства Российской Федерации», статьей 20 Закона Свердловской области от 21 июня 2004 года № 12-ОЗ «О государственной охране объектов культурного наследия (памятников истории и культуры) в Свердловской области», на основании акта государственной историко-культурной экспертизы проекта зон охраны объекта культурного наследия регионального значения «Бани», расположенного по адресу: Свердловская область, г. Екатеринбург, ул. XXII партсъезда, д. 6, от 05.07.2019, в целях обеспечения сохранности объекта культурного наследия регионального значения

ПРИКАЗЫВАЮ:

1. Установить зоны охраны объекта культурного наследия регионального значения «Бани», расположенного по адресу: Свердловская область, г. Екатеринбург, ул. XXII партсъезда, д. 6 (приложение № 1).

2. Утвердить требования к градостроительным регламентам в границах зон охраны объекта культурного наследия регионального значения «Бани», расположенного по адресу: Свердловская область, г. Екатеринбург, ул. XXII партсъезда, д. 6 (приложение № 2).

3. Начальнику отдела государственной охраны объектов культурного наследия Управления государственной охраны объектов культурного наследия Свердловской области Н.Н. Кулевой обеспечить:

1) размещение информации об установленных зонах охраны объекта культурного наследия в федеральной государственной информационной системе

территориального планирования и едином государственном реестре объектов культурного наследия (памятников истории и культуры) народов Российской Федерации;

2) направление сведений о наличии зон охраны объекта культурного наследия в орган, осуществляющий деятельность по ведению государственного кадастра недвижимости;

3) направление копии настоящего приказа в течение 7 дней с даты вступления его в силу в Администрацию г. Екатеринбурга.

4. Возмещение убытков, причиненных в связи с установлением зон охраны объекта культурного наследия, осуществляется в соответствии с действующим законодательством.

5. Контроль за исполнением настоящего приказа возложить на Заместителя начальника Управления государственной охраны объектов культурного наследия Свердловской области А.А. Кульпину.

6. Настоящий приказ опубликовать на «Официальном интернет-портале правовой информации Свердловской области» (www.pravo.gov66.ru) и на официальном сайте Управления государственной охраны объектов культурного наследия Свердловской области в информационно-телекоммуникационной сети «Интернет» (www.okn.midural.ru).

Начальник Управления



Е.Г. Рябинин

Приложение № 1
к приказу Управления государственной
охраны объектов культурного наследия
Свердловской области
от 19.12.2019 № 813

ЗОНЫ ОХРАНЫ

**объекта культурного наследия регионального значения «Бани»,
расположенного по адресу: Свердловская область,
г. Екатеринбург, ул. XXII партсъезда, д. 6**

Глава 1. Общие положения

1. Объект культурного наследия регионального значения «Бани», расположенный по адресу: Свердловская область, г. Екатеринбург, ул. XXII партсъезда, д. 6 (далее – объект культурного наследия), находится под государственной охраной в соответствии с постановлением Правительства Свердловской области от 28.12.2001 № 859-ПП «О постановке на государственную охрану вновь выявленных памятников истории и культуры».

2. Зоны охраны объекта культурного наследия определены в соответствии с проектом (шифр 22.17.18-ПЗО-УЧ), разработанным государственным бюджетным учреждением культуры Свердловской области «Научно-производственный центр по охране и использованию памятников истории и культуры Свердловской области» в 2018 году.

3. Для объекта культурного наследия устанавливается следующий состав зон охраны: зона регулирования застройки и хозяйственной деятельности объекта культурного наследия с выделением следующих подзон: зона регулирования застройки и хозяйственной деятельности объекта культурного наследия 1 (далее – ЗРЗ-1) и зона регулирования застройки и хозяйственной деятельности объекта культурного наследия 2 (далее – ЗРЗ-2).

Установление охранной зоны и зоны охраняемого природного ландшафта в отношении объекта культурного наследия не предусматривается.

Глава 2. Описание зон регулирования застройки и хозяйственной деятельности объекта культурного наследия

4. Координаты поворотных точек ЗРЗ-1 в местной системе координат Свердловской области (далее – МСК-66) определены картографическим методом и приведены в таблице 1, погрешность определения координат составляет 0,25 метра.

Таблица 1

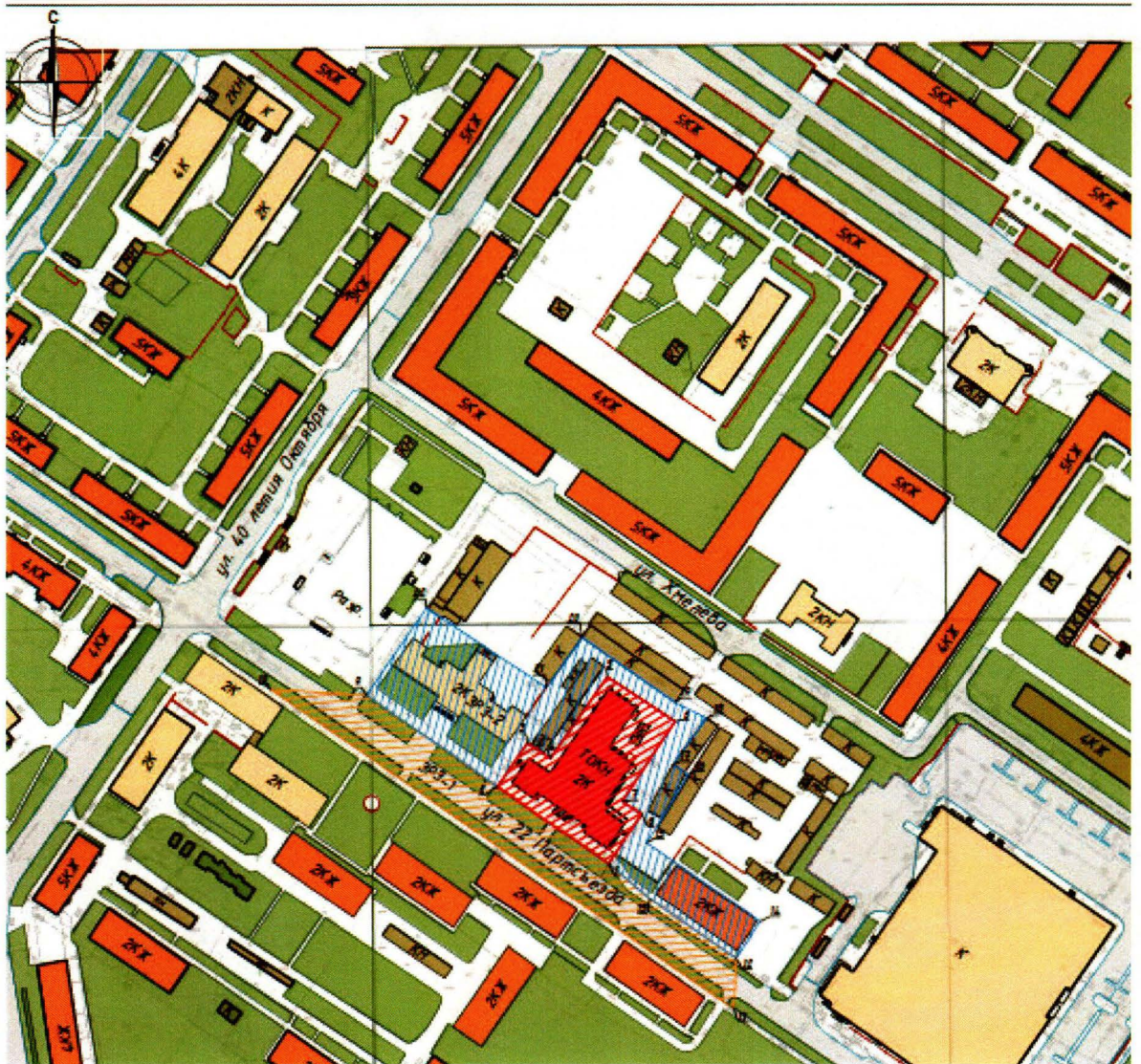
Номер поворотной точки	МСК-66	
	координата X	координата Y
1	396408.14	1532430.19
2	396441.60	1532381.93
9	396481.19	1532324.84
10	396483.83	1532283.11
11	396344.87	1532484.43
12	396367.04	1532485.29
13	396392.92	1532447.93

5. Координаты поворотных точек ЗРЗ-2 в МСК-66 определены картографическим методом и приведены в таблице 2, погрешность определения координат составляет 0,25 метра.





Таблица 2

Номер поворотной точки	МСК-66	
	координата X	координата Y
2	396441.60	1532381.93
3	396460.42	1532394.85
4	396453.74	1532404.94
5	396489.25	1532429.51
6	396469.74	1532458.88
7	396435.20	1532436.16
8	396429.76	1532444.52
1	396408.14	1532430.19
13	396392.92	1532447.93
12	396367.04	1532485.29
14	396382.93	1532496.17
15	396416.98	1532446.63
16	396446.68	1532464.61
17	396450.99	1532458.12
18	396471.32	1532472.71
19	396477.94	1532458.92
20	396506.51	1532418.49
21	396484.48	1532403.31
22	396519.43	1532350.77
9	396481.19	1532324.84

Глава 3. Графическое описание зон охраны объекта культурного наследия



Условные обозначения:

-  – территория объекта культурного наследия;
-  – ЗРЗ-1;
-  – ЗРЗ-2;
-  – поворотные точки.

Приложение № 2
к приказу Управления государственной
охраны объектов культурного наследия
Свердловской области
от 19.12.2019 № 813

ТРЕБОВАНИЯ

к градостроительным регламентам в границах зон охраны объекта культурного наследия регионального значения «Бани», расположенного по адресу: Свердловская область, г. Екатеринбург, ул. XXII партсъезда, д. 6

Глава 1. Общие положения

1. Требования к градостроительным регламентам в границах зон охраны объекта культурного наследия регионального значения «Бани», расположенного по адресу: Свердловская область, г. Екатеринбург, ул. XXII партсъезда, д. 6 (далее – объект культурного наследия), определены в соответствии с проектом (шифр 22.17.18-ПЗО-УЧ), разработанным государственным бюджетным учреждением культуры Свердловской области «Научно-производственный центр по охране и использованию памятников истории и культуры Свердловской области» в 2018 году.

2. Настоящие требования к градостроительным регламентам в границах зон охраны объекта культурного наследия утверждаются для следующих зон охраны объекта культурного наследия: зона регулирования застройки и хозяйственной деятельности объекта культурного наследия с выделением следующих подзон: зона регулирования застройки и хозяйственной деятельности объекта культурного наследия 1 (далее – ЗРЗ-1) и зона регулирования застройки и хозяйственной деятельности объекта культурного наследия 2 (далее – ЗРЗ-2).

Глава 2. Требования к градостроительным регламентам в границах зон охраны объекта культурного наследия

3. В границах ЗРЗ-1 разрешается:

1) строительство и реконструкция объектов капитального строительства с соблюдением следующих требований:

в подземной части сооружений транспортной (пешеходных переходов, подземных парковок) и инженерной инфраструктур, по согласованию с органом исполнительной власти, уполномоченным в сфере охраны объектов культурного наследия и в соответствии с нормами и требованиями статьи 36 Федерального закона от 25 июня 2002 года № 73-ФЗ «Об объектах культурного наследия (памятниках истории и культуры) народов Российской Федерации»;

в наземной части отдельно стоящих объектов, необходимых для обслуживания подземных сооружений, высотой не более 1,5 метров, не препятствующих визуальному восприятию объекта культурного наследия, линейных объектов;

2) проведение мероприятий, направленных на обеспечение пожарной и экологической безопасности,

3) организация пешеходных и велосипедных дорожек,

4) благоустройство территории с использованием в покрытии пешеходных площадок, тротуаров традиционных (камень, гранит, гравийная смесь) или имитирующих натуральные материалы;

5) восстановление вдоль улиц аллеиных посадок деревьев с компактной кроной, не препятствующих визуальному восприятию объекта культурного наследия;

6) посадка кустарников, разбивка газонов, цветников;

7) прокладка подземным способом, ремонт и реконструкция инженерных коммуникаций;

8) размещение вдоль проезжей части парковок с учетным количеством мест согласно местным нормативам.

4. В границах ЗРЗ-1 запрещается:

1) размещение объектов, являющихся источниками повышенной пожаро- и взрывоопасности;

2) строительство, ремонт и реконструкция существующей наземной транспортной инфраструктуры (дороги и тротуары) с повышением высотных отметок относительно объекта культурного наследия;

3) установка уличных ограждений, столбов уличного освещения, малых архитектурных форм, не отвечающих характеристикам элементов исторической среды и требованиям обеспечения визуальной доступности объекта культурного наследия;

4) установка отдельно стоящих средств наружной рекламы;

5) прокладка инженерных коммуникаций наземным и надземным способом;

6) использование строительных технологий, создающих динамические нагрузки и оказывающие негативное воздействие на объект культурного наследия;

7) динамическое воздействие на грунт в зоне влияния на объект культурного наследия.

5. В границах ЗРЗ-2 разрешается:

1) строительство и реконструкция объектов капитального строительства с соблюдением следующих требований:

ограничение по высоте не более 12 метров;

в подземной части строительство сооружений транспортной и инженерной инфраструктур по согласованию с органом исполнительной власти, уполномоченным в сфере охраны объектов культурного наследия и в соответствии с нормами и требованиями статьи 36 Федерального закона от 25 июня 2002 года № 73-ФЗ «Об объектах культурного наследия (памятниках истории и культуры) народов Российской Федерации»;

соответствие видам разрешенного строительства, установленным Правилами землепользования и застройки города Екатеринбурга для данной территории;

соответствие действующим строительным нормам, в том числе разрешенным специальными техническими условиями;

2) прокладка подземных инженерных коммуникаций с последующим восстановлением нарушенных участков благоустройства;

3) ремонт и реконструкция объектов инженерной инфраструктуры;

4) проведение мероприятий, направленных на обеспечение экологической безопасности;

5) снос (демонтаж) объектов капитального и некапитального строительства;

6) благоустройство территории с использованием в покрытии пешеходных площадок, тротуаров традиционных (камень, гранит, гравийная смесь) или имитирующих натуральные материалы;

7) установка по границам земельных участков не сплошного, прозрачного ограждения, не препятствующего визуальному восприятию объекта культурного наследия.

6. В границах ЗРЗ-2 запрещается:

1) размещение объектов, являющихся источниками повышенной пожаро- и взрывоопасности;

2) наземный и надземный способ прокладки инженерных коммуникаций;

3) установка ограждений на постоянной основе, препятствующих визуальному восприятию объекта культурного наследия;

4) благоустройство территории с повышением высотных отметок земли относительно объекта культурного наследия;

5) установка вдоль ул. XXII партсъезда столбов уличного освещения и малых архитектурных форм, не отвечающих характеристикам элементов исторической среды и требованиям обеспечения визуальной доступности объекта культурного наследия;

6) динамическое воздействие на грунт в зоне влияния на объект культурного наследия.