



ПРАВИТЕЛЬСТВО СВЕРДЛОВСКОЙ ОБЛАСТИ
УПРАВЛЕНИЕ ГОСУДАРСТВЕННОЙ ОХРАНЫ ОБЪЕКТОВ КУЛЬТУРНОГО НАСЛЕДИЯ
СВЕРДЛОВСКОЙ ОБЛАСТИ

ПРИКАЗ

07.11.2019

№ 617

г. Екатеринбург

Об установлении зон охраны объекта культурного наследия регионального значения «Здание в стиле модерн» и входящего в его состав объекта культурного наследия регионального значения «Ограда палисадника», расположенных по адресу: Свердловская область, г. Екатеринбург, ул. Февральской революции, д. 27, и утверждении требований к градостроительным регламентам в границах данных зон

В соответствии с Федеральным законом от 25 июня 2002 года № 73-ФЗ «Об объектах культурного наследия (памятниках истории и культуры) народов Российской Федерации», постановлением Правительства Российской Федерации от 12.09.2015 № 972 «Об утверждении Положения о зонах охраны объектов культурного наследия (памятников истории и культуры) народов Российской Федерации и о признании утратившими силу отдельных положений нормативных правовых актов Правительства Российской Федерации», статьей 20 Закона Свердловской области от 21 июня 2004 года № 12-ОЗ «О государственной охране объектов культурного наследия (памятников истории и культуры) в Свердловской области», на основании акта государственной историко-культурной экспертизы проекта зон охраны объекта культурного наследия регионального значения «Здание в стиле модерн, ограда палисадника», расположенного по адресу: Свердловская область, г. Екатеринбург, ул. Февральской революции, д. 27, от 08.01.2019, в целях обеспечения сохранности объектов культурного наследия регионального значения

ПРИКАЗЫВАЮ:

1. Установить зоны охраны объекта культурного наследия регионального значения «Здание в стиле модерн» и входящего в его состав объекта культурного наследия регионального значения «Ограда палисадника», расположенных по адресу: Свердловская область, г. Екатеринбург, ул. Февральской революции, д. 27 (приложение № 1).
2. Утвердить требования к градостроительным регламентам в границах зон охраны объекта культурного наследия регионального значения «Здание в стиле модерн» и входящего в его состав объекта культурного наследия регионального значения «Ограда палисадника», расположенных по адресу: Свердловская область, г. Екатеринбург, ул. Февральской революции, д. 27 (приложение № 2).

3. Начальнику отдела государственной охраны объектов культурного наследия Управления государственной охраны объектов культурного наследия Свердловской области Н.Н. Кулевой обеспечить:

1) размещение информации об установленных зонах охраны объектов культурного наследия в федеральной государственной информационной системе территориального планирования и едином государственном реестре объектов культурного наследия (памятников истории и культуры) народов Российской Федерации;

2) направление сведений о наличии зон охраны объектов культурного наследия в орган, осуществляющий деятельность по ведению государственного кадастра недвижимости;

3) направление копии настоящего приказа в течение 7 дней с даты вступления его в силу в Администрацию г. Екатеринбурга.

4. Возмещение убытков, причиненных в связи с установлением зон охраны объектов культурного наследия, осуществляется в соответствии с действующим законодательством.

5. Контроль за исполнением настоящего приказа возложить на Заместителя начальника Управления государственной охраны объектов культурного наследия Свердловской области А.А. Кульпину.

6. Настоящий приказ опубликовать на «Официальном интернет-портале правовой информации Свердловской области» (www.pravo.gov66.ru) и на официальном сайте Управления государственной охраны объектов культурного наследия Свердловской области в информационно-телекоммуникационной сети «Интернет» (www.okn.midural.ru).

Начальник Управления



Е.Г. Рябинин

Приложение № 1
к приказу Управления государственной
охраны объектов культурного наследия
Свердловской области
от 07.11.2019 № 617

ЗОНЫ ОХРАНЫ

объекта культурного наследия регионального значения «Здание в стиле модерн» и входящего в его состав объекта культурного наследия регионального значения «Ограда палисадника», расположенных по адресу: Свердловская область, г. Екатеринбург, ул. Февральской революции, д. 27

Глава 1. Общие положения

1. Объект культурного наследия регионального значения «Здание в стиле модерн» и входящий в его состав объект культурного наследия регионального значения «Ограда палисадника», расположенные по адресу: Свердловская область, г. Екатеринбург, ул. Февральской революции, д. 27 (далее – объект культурного наследия), находятся под государственной охраной в соответствии с решениями Исполнительного комитета Свердловского областного Совета народных депутатов от 31.12.1987 № 535 «О взятии под государственную охрану памятников истории и культуры Свердловской области» и от 18.02.1991 № 75 «О взятии под государственную охрану памятников истории и культуры Свердловской области».

2. Зоны охраны объекта культурного наследия определены в соответствии с проектом (шифр 05/ОЗ-УЧ), разработанным обществом с ограниченной ответственностью «ТехноСтройКомплект» в 2019 году.

3. Для объекта культурного наследия устанавливается следующий состав зон охраны: зона регулирования застройки и хозяйственной деятельности объекта культурного наследия с выделением следующих подзон: зона регулирования застройки и хозяйственной деятельности объекта культурного наследия 1 (далее – ЗРЗ-1) и зона регулирования застройки и хозяйственной деятельности объекта культурного наследия 2 (далее – ЗРЗ-2).

Установление охранной зоны и зоны охраняемого природного ландшафта в отношении объекта культурного наследия не предусматривается.

Глава 2. Описание зон регулирования застройки и хозяйственной деятельности объекта культурного наследия

4. Координаты поворотных точек ЗРЗ-1 в местной системе координат Свердловской области (далее – МСК-66) определены картографическим методом и приведены в таблице 1, погрешность определения координат составляет 0,25 метра.

Таблица 1

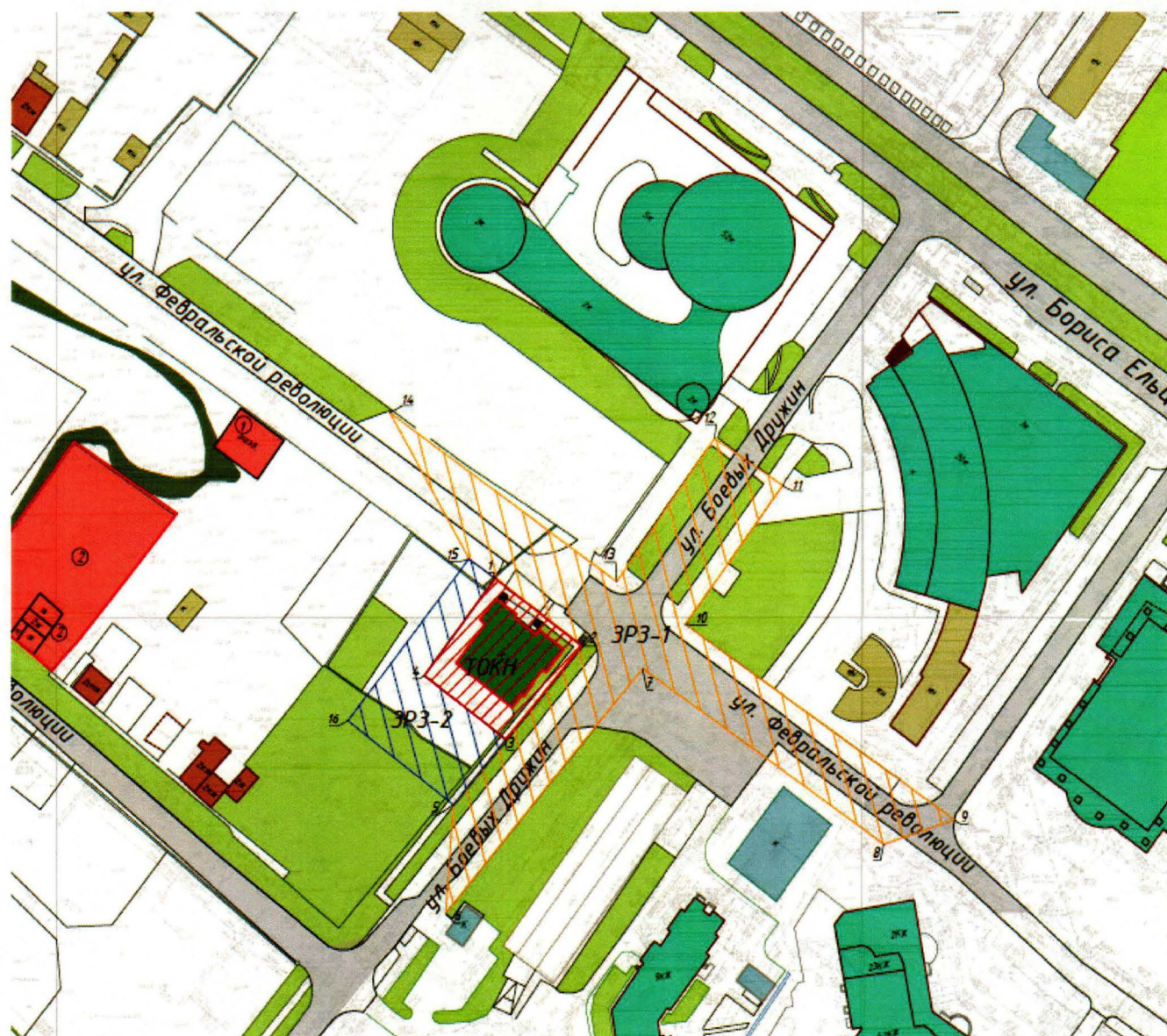
Номер поворотной точки	МСК-66	
	координата X	координата Y
1	391528,35	1533001,84
2	391508,43	1533028,93
3	391480,25	1533005,59
5	391460,52	1532989,53
6	391428,35	1532987,37
7	391501,72	1533047,80
8	391449,79	1533123,04
9	391457,10	1533144,99
10	391515,09	1533060,94
11	391556,27	1533090,66
12	391570,00	1533069,48
13	391527,59	1533039,52
14	391576,84	1532968,86
15	391534,07	1532993,69

5. Координаты поворотных точек ЗРЗ-2 в МСК-66 определены картографическим методом и приведены в таблице 2, погрешность определения координат составляет 0,25 метра.





Таблица 2

Номер поворотной точки	МСК-66	
	координата X	координата Y
1	391528,35	1533001,84
15	391534,07	1532993,69
16	391485,53	1532956,66
5	391460,52	1532989,53
3	391480,25	1533005,59
4	391499,26	1532980,25

Глава 3. Графическое описание зон охраны объекта культурного наследия



Условные обозначения:

-  – территория объекта культурного наследия;
-  – ЗРЗ-1;
-  – ЗРЗ-2;
-  – поворотные точки.

Приложение № 2
к приказу Управления государственной
охраны объектов культурного наследия
Свердловской области
от 07.11.2019 № 617

ТРЕБОВАНИЯ

к градостроительным регламентам в границах зон охраны объекта культурного наследия регионального значения «Здание в стиле модерн» и входящего в его состав объекта культурного наследия регионального значения «Ограда палисадника», расположенных по адресу: Свердловская область, г. Екатеринбург, ул. Февральской революции, д. 27

Глава 1. Общие положения

1. Требования к градостроительным регламентам в границах зон охраны объекта культурного наследия регионального значения «Здание в стиле модерн» и входящего в его состав объекта культурного наследия регионального значения «Ограда палисадника», расположенных по адресу: Свердловская область, г. Екатеринбург, ул. Февральской революции, д. 27 (далее – объект культурного наследия), определены в соответствии с проектом (шифр 05/ОЗ-УЧ), разработанным обществом с ограниченной ответственностью «ТехноСтройКомплект» в 2019 году.

2. Настоящие требования к градостроительным регламентам в границах зон охраны объекта культурного наследия утверждаются для следующих зон охраны объекта культурного наследия: зона регулирования застройки и хозяйственной деятельности объекта культурного наследия с выделением следующих подзон: зона регулирования застройки и хозяйственной деятельности объекта культурного наследия 1 (далее – ЗРЗ-1) и зона регулирования застройки и хозяйственной деятельности объекта культурного наследия 2 (далее – ЗРЗ-2).

Глава 2. Требования к градостроительным регламентам в границах зон охраны объекта культурного наследия

3. В границах ЗРЗ-1 разрешается:

- 1) проведение мероприятий, направленных на обеспечение пожарной и экологической безопасности;
- 2) организация пешеходных и велосипедных дорожек;
- 3) снос (демонтаж) объектов некапитального строительства;
- 4) благоустройство территории с использованием в покрытии пешеходных площадок, тротуаров традиционных (камень, гранит, гравийная смесь) или имитирующих натуральные материалы;

5) восстановление вдоль улиц аллеиных посадок деревьев с компактной кроной, не препятствующих визуальному восприятию объекта культурного наследия;

6) посадка кустарников, разбивка газонов, цветников;

7) ремонт и реконструкция существующей наземной и надземной инженерной инфраструктуры;

8) размещение парковок с учетным количеством мест согласно местным нормативам.

4. В границах ЗРЗ-1 запрещается:

1) размещение объектов, являющихся источниками повышенной пожаро- и взрывоопасности;

2) возведение наземных объектов капитального и некапитального строительства;

3) ремонт и реконструкция существующей наземной транспортной инфраструктуры с повышением высотных отметок;

4) использование строительных технологий, создающих динамические нагрузки на объект культурного наследия;

5) установка уличных ограждений, столбов, линий электропередачи и связи, малых архитектурных форм, не отвечающих характеристикам элементов исторической среды и требованиям обеспечения визуальной доступности объекта культурного наследия;

6) установка отдельно стоящих средств наружной рекламы, не соответствующих следующим требованиям:

площадь информационного поля по короткой стороне не более 1,2 метра и по длинной стороне не более 1,7 метра;

остановочных модулей не выше 3,5 метра;

афишных тумб и средств ориентирующей информации не выше 2,5 метра;

7) прокладка инженерных коммуникаций наземным и надземным способом;

8) возведение наземных транспортных многоуровневых развязок, мостов, эстакад, подвесных дорог, монорельсов, наземных линий метрополитена, а также надземных пешеходных переходов в виде отдельных сооружений и других сооружений для осуществления транспортных коммуникаций в наземной части.

5. В границах ЗРЗ-2 разрешается:

1) строительство и реконструкция объектов капитального строительства с соблюдением следующих требований:

с ограничением по высоте – не более 15 метров;

при наличии в проектной документации раздела «Мероприятия по обеспечению сохранности объекта культурного наследия»;

в соответствии с видами разрешенного строительства, установленными действующими Правилами землепользования и застройки г. Екатеринбурга для данной территории;

в соответствии с действующими строительными нормами, в том числе разрешенные специальными техническими условиями;

2) строительство подземных сооружений и линейных объектов транспортной и инженерной инфраструктур при наличии в проектной документации раздела «Мероприятия по обеспечению сохранности объекта культурного наследия»;

3) возведение новых и ремонт существующих объектов инженерной инфраструктуры;

4) прокладка инженерных коммуникаций подземным способом;

5) проведение мероприятий, направленных на обеспечение экологической безопасности;

6) снос (демонтаж) объектов капитального и некапитального строительства;

7) благоустройство территории с использованием в покрытии пешеходных площадок, тротуаров традиционных (камень, гранит, гравийная смесь) или имитирующих натуральные материалы;

8) посадка деревьев, кустарников, разбивка газонов, цветников;

9) установка по границам земельных участков прозрачного ограждения.

6. В границах ЗРЗ-2 запрещается:

1) наземный и надземный способ строительства объектов инженерной инфраструктуры (внешние сети водоснабжения, канализации, теплоснабжения, газоснабжения, электроснабжения, телефонизации, интернет), кроме временных сетей;

2) организация временных открытых парковок, за исключением парковок на специально отведенных площадках с расчетным количеством парковочных мест согласно местным нормативам;

3) ремонт и реконструкция существующей наземной транспортной инфраструктуры с повышением высотных отметок;

4) проведение земляных работ без соблюдения требований в области охраны объектов археологического наследия.