



ПРАВИТЕЛЬСТВО СВЕРДЛОВСКОЙ ОБЛАСТИ  
УПРАВЛЕНИЕ ГОСУДАРСТВЕННОЙ ОХРАНЫ ОБЪЕКТОВ КУЛЬТУРНОГО НАСЛЕДИЯ  
СВЕРДЛОВСКОЙ ОБЛАСТИ

**ПРИКАЗ**

06.11.2019

№ 613

г. Екатеринбург

**Об установлении зон охраны объекта культурного наследия регионального значения «Усадьба Антипина П.А.» и входящих в его состав объектов культурного наследия регионального значения «Главный дом» и «Флигель», расположенных по адресу: Свердловская область, г. Екатеринбург, ул. Октябрьской революции, д. 52, и утверждении требований к градостроительным регламентам в границах данных зон**

В соответствии с Федеральным законом от 25 июня 2002 года № 73-ФЗ «Об объектах культурного наследия (памятниках истории и культуры) народов Российской Федерации», постановлением Правительства Российской Федерации от 12.09.2015 № 972 «Об утверждении Положения о зонах охраны объектов культурного наследия (памятников истории и культуры) народов Российской Федерации и о признании утратившими силу отдельных положений нормативных правовых актов Правительства Российской Федерации», статьей 20 Закона Свердловской области от 21 июня 2004 года № 12-ОЗ «О государственной охране объектов культурного наследия (памятников истории и культуры) в Свердловской области», на основании акта государственной историко-культурной экспертизы проекта зон охраны объекта культурного наследия регионального значения «Усадьба Антипина П.А.» и входящих в его состав объектов культурного наследия регионального значения «Главный дом», «Флигель», расположенных по адресу: Свердловская область, г. Екатеринбург, ул. Октябрьской революции, д. 52, от 05.07.2019, в целях обеспечения сохранности объектов культурного наследия регионального значения

**ПРИКАЗЫВАЮ:**

1. Установить зоны охраны объекта культурного наследия регионального значения «Усадьба Антипина П.А.» и входящих в его состав объектов культурного наследия регионального значения «Главный дом» и «Флигель», расположенных по адресу: Свердловская область, г. Екатеринбург, ул. Октябрьской революции, д. 52 (приложение № 1).

2. Утвердить требования к градостроительным регламентам в границах зон охраны объекта культурного наследия регионального значения «Усадьба Антипина П.А.» и входящих в его состав объектов культурного наследия регионального значения «Главный дом» и «Флигель», расположенных по адресу:

Свердловская область, г. Екатеринбург, ул. Октябрьской революции, д. 52 (приложение № 2).

3. Начальнику отдела государственной охраны объектов культурного наследия Управления государственной охраны объектов культурного наследия Свердловской области Н.Н. Кулевой обеспечить:

1) размещение информации об установленных зонах охраны объекта культурного наследия в федеральной государственной информационной системе территориального планирования и едином государственном реестре объектов культурного наследия (памятников истории и культуры) народов Российской Федерации;

2) направление сведений о наличии зон охраны объектов культурного наследия в орган, осуществляющий деятельность по ведению государственного кадастра недвижимости;

3) направление копии настоящего приказа в течение 7 дней с даты вступления его в силу в Администрацию г. Екатеринбурга.

4. Возмещение убытков, причиненных в связи с установлением зон охраны объекта культурного наследия, осуществляется в соответствии с действующим законодательством.

5. Контроль за исполнением настоящего приказа возложить на Заместителя начальника Управления государственной охраны объектов культурного наследия Свердловской области А.А. Кульпину.

6. Настоящий приказ опубликовать на «Официальном интернет-портале правовой информации Свердловской области» ([www.pravo.gov66.ru](http://www.pravo.gov66.ru)) и на официальном сайте Управления государственной охраны объектов культурного наследия Свердловской области в информационно-телекоммуникационной сети «Интернет» ([www.okn.midural.ru](http://www.okn.midural.ru)).

Начальник Управления



Е.Г. Рябинин

Приложение № 1  
к приказу Управления государственной  
охраны объектов культурного наследия  
Свердловской области  
от 06.11.2019 № 613

## **ЗОНЫ ОХРАНЫ**

**объекта культурного наследия регионального значения «Усадьба Антипина П.А.» и входящих в его состав объектов культурного наследия регионального значения «Главный дом» и «Флигель», расположенных по адресу: Свердловская область, г. Екатеринбург, ул. Октябрьской революции, д. 52**

### **Глава 1. Общие положения**

1. Объект культурного наследия регионального значения «Усадьба Антипина П.А.» и входящие в его состав объекты культурного наследия регионального значения «Главный дом» и «Флигель», расположенные по адресу: Свердловская область, г. Екатеринбург, ул. Октябрьской революции, д. 52 (далее – объект культурного наследия), находятся под государственной охраной в соответствии с постановлением Правительства Свердловской области от 28.12.2001 № 859-ПП «О постановке на государственную охрану вновь выявленных памятников истории и культуры».

2. Зоны охраны объекта культурного наследия определены в соответствии с проектом (шифр 02-ОЗ-19-УЧ), разработанным обществом с ограниченной ответственностью «РОСИВ» в 2019 году.

3. Для объекта культурного наследия устанавливается следующий состав зон охраны: зона регулирования застройки и хозяйственной деятельности объекта культурного наследия с выделением следующих подзон: зона регулирования застройки и хозяйственной деятельности объекта культурного наследия 1 (далее – ЗРЗ-1) и зона регулирования застройки и хозяйственной деятельности объекта культурного наследия 2 (далее – ЗРЗ-2).

Установление охранной зоны и зоны охраняемого природного ландшафта в отношении объекта культурного наследия не предусматривается.

### **Глава 2. Описание зон регулирования застройки и хозяйственной деятельности объекта культурного наследия**

4. Координаты поворотных точек ЗРЗ-1 в местной системе координат Свердловской области (далее – МСК-66) определены картографическим методом и приведены в таблице 1, погрешность определения координат составляет 0,25 метра.

Таблица 1

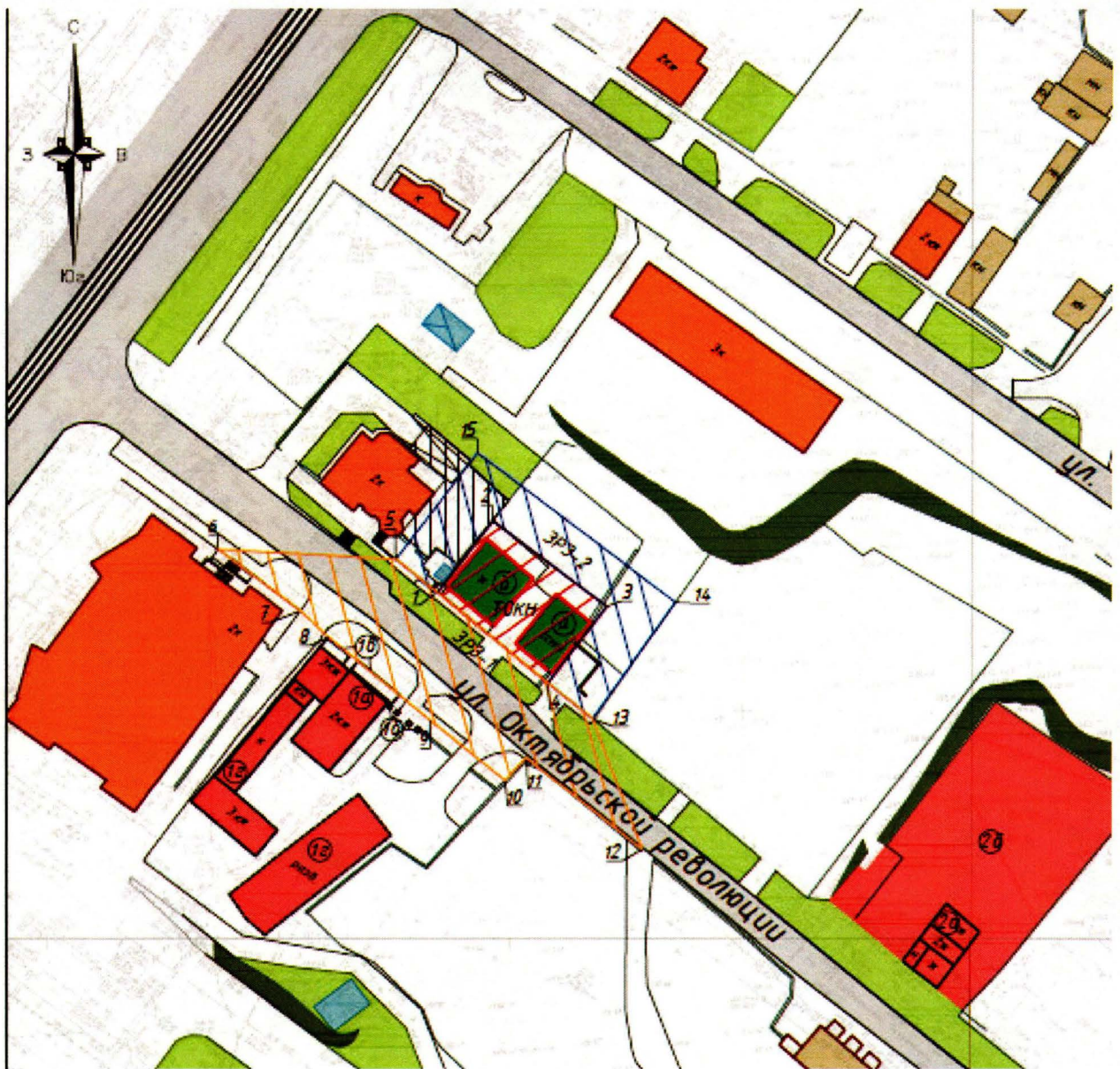
Номер поворотной точки	МСК-66	
	координата X	координата Y
1	391589,95	1532749,75
5	391597,00	1532740,73
6	391598,87	1532702,07
7	391585,73	1532720,13
8	391580,09	1532726,30
9	391562,16	1532748,43
10	391549,24	1532764,70
11	391554,22	1532769,33
12	391534,11	1532794,55
13	391562,89	1532783,55

5. Координаты поворотных точек ЗРЗ-2 в МСК-66 определены картографическим методом и приведены в таблице 2, погрешность определения координат составляет 0,25 метра.





Таблица 2

Номер поворотной точки	МСК-66	
	координата X	координата Y
1	391589,95	1532749,75
2	391605,48	1532761,67
3	391587,22	1532786,45
4	391570,50	1532773,83
13	391562,89	1532783,55
14	391588,24	1532801,30
15	391620,20	1532758,17
5	391597,00	1532740,73

### Глава 3. Графическое описание зон охраны объекта культурного наследия



Условные обозначения:

-  – территория объекта культурного наследия;
-  – ЗРЗ-1;
-  – ЗРЗ-2;
-  – поворотные точки.

Приложение № 2  
к приказу Управления государственной  
охраны объектов культурного наследия  
Свердловской области  
от 06.11.2019 № 613

## **ТРЕБОВАНИЯ**

**к градостроительным регламентам в границах зон охраны объекта культурного наследия регионального значения «Усадьба Антипина П.А.» и входящих в его состав объектов культурного наследия регионального значения «Главный дом» и «Флигель», расположенных по адресу: Свердловская область, г. Екатеринбург, ул. Октябрьской революции, д. 52**

### **Глава 1. Общие положения**

1. Требования к градостроительным регламентам в границах зон охраны объекта культурного наследия регионального значения «Усадьба Антипина П.А.» и входящих в его состав объектов культурного наследия регионального значения «Главный дом» и «Флигель», расположенных по адресу: Свердловская область, г. Екатеринбург, ул. Октябрьской революции, д. 52 (далее – объект культурного наследия), определены в соответствии с проектом (шифр 03-ОЗ-19-УЧ), разработанным обществом с ограниченной ответственностью «РОСИВ» в 2019 году.

2. Настоящие требования к градостроительным регламентам в границах зон охраны объекта культурного наследия утверждаются для следующих зон охраны объекта культурного наследия: зона регулирования застройки и хозяйственной деятельности объекта культурного наследия с выделением следующих подзон: зона регулирования застройки и хозяйственной деятельности объекта культурного наследия 1 (далее – ЗРЗ-1) и зона регулирования застройки и хозяйственной деятельности объекта культурного наследия 2 (далее – ЗРЗ-2).

### **Глава 2. Требования к градостроительным регламентам в границах зон охраны объекта культурного наследия**

3. В границах ЗРЗ-1 разрешается:

- 1) проведение мероприятий, направленных на обеспечение пожарной и экологической безопасности;
- 2) организация пешеходных и велосипедных дорожек;
- 3) снос (демонтаж) объектов некапитального строительства;

4) благоустройство территории с использованием в покрытии пешеходных площадок, тротуаров традиционных (камень, гранит, гравийная смесь) или имитирующих натуральные материалы;

5) восстановление вдоль улиц аллеиных посадок деревьев с компактной кроной, не препятствующих визуальному восприятию объекта культурного наследия;

6) посадка кустарников, разбивка газонов, цветников;

7) ремонт и реконструкция существующих линейных объектов наземной и надземной инженерной инфраструктуры;

8) размещение парковок с учетным количеством мест согласно местным нормативам;

9) строительство подземных сооружений и линейных объектов транспортной и инженерной инфраструктур без превышения уровня дневной поверхности, при наличии в проектной документации раздела «Мероприятия по обеспечению сохранности объекта культурного наследия»;

10) размещение временных инженерных сетей, сооружений (бытовок, ограждения и т.д.) на период строительных и ремонтных работ.

4. В границах ЗРЗ-1 запрещается:

1) размещение объектов, являющихся источниками повышенной пожаро- и взрывоопасности;

2) строительство наземных объектов капитального строительства;

3) наземный и надземный способ строительства объектов инженерной инфраструктуры (внешние сети водоснабжения, канализации, теплоснабжения, газоснабжения, электроснабжения, телефонизации, интернет);

4) ремонт и реконструкция существующей наземной транспортной инфраструктуры с повышением высотных отметок;

5) использование строительных технологий, создающих динамические нагрузки на объект культурного наследия;

6) установка уличных ограждений, столбов, линий электропередачи и связи, малых архитектурных форм, не отвечающих характеристикам элементов исторической среды и требованиям обеспечения визуальной доступности объекта культурного наследия;

7) установка отдельно стоящих средств наружной рекламы, не соответствующих следующим требованиям:

площадь информационного поля по короткой стороне не более 1,2 метра и по длинной стороне не более 1,7 метра;

остановочных модулей не выше 3,5 метра;

афишных тумб и средств ориентирующей информации не выше 2,5 метра;

8) возведение наземных транспортных многоуровневых развязок, мостов, эстакад, подвесных дорог, монорельсов, наземных линий метрополитена, а также надземных пешеходных переходов в виде отдельных сооружений и других сооружений для осуществления транспортных коммуникаций в наземной части;

9) проведение земляных работ без соблюдения требований в области охраны объектов археологического наследия.

5. В границах ЗРЗ-2 разрешается:

1) строительство и реконструкция объектов капитального строительства с соблюдением следующих требований:

с ограничением по высоте – не более 12 метров;

при наличии в проектной документации раздела «Мероприятия по обеспечению сохранности объекта культурного наследия»;

в соответствии с видами разрешенного строительства, установленными действующими Правилами землепользования и застройки г. Екатеринбурга для данной территории;

в соответствии с действующими строительными нормами, в том числе разрешенные специальными техническими условиями;

2) строительство подземных сооружений и линейных объектов транспортной и инженерной инфраструктур при наличии в проектной документации раздела «Мероприятия по обеспечению сохранности объекта культурного наследия»;

3) проведение мероприятий, направленных на обеспечение экологической безопасности;

4) снос (демонтаж) объектов капитального и некапитального строительства;

5) благоустройство территории с использованием в покрытии пешеходных площадок, тротуаров традиционных (камень, гранит, гравийная смесь) или имитирующих натуральные материалы;

6) устройство местных проездов к зданиям, пожарных и технических проездов;

7) посадка деревьев, кустарников, разбивка газонов, цветников;

8) установка по границам земельных участков прозрачного ограждения;

9) размещение временных инженерных сетей, сооружений (бытовок, ограждения и т.д.) на период строительных и ремонтных работ.

6. В границах ЗРЗ-2 запрещается:

1) наземный и надземный способ строительства объектов инженерной инфраструктуры (внешние сети водоснабжения, канализации, теплоснабжения, газоснабжения, электроснабжения, телефонизации, интернет), кроме временных сетей;

2) размещение объектов, являющихся источниками повышенной пожаро- и взрывоопасности;

3) ремонт и реконструкция существующей наземной транспортной инфраструктуры с повышением высотных отметок;

4) использование строительных технологий, создающих динамические нагрузки на объект культурного наследия;

5) проведение земляных работ без соблюдения требований в области охраны объектов археологического наследия.