



ПРАВИТЕЛЬСТВО СВЕРДЛОВСКОЙ ОБЛАСТИ  
УПРАВЛЕНИЕ ГОСУДАРСТВЕННОЙ ОХРАНЫ ОБЪЕКТОВ КУЛЬТУРНОГО НАСЛЕДИЯ  
СВЕРДЛОВСКОЙ ОБЛАСТИ

**ПРИКАЗ**

26.09.2019

№ 550

г. Екатеринбург

**Об утверждении границ территории объекта культурного наследия  
регионального значения «Церковь Михаила Архангела» и входящего  
в его состав объекта культурного наследия регионального значения  
«Павильоны», расположенных по адресу: Свердловская область,  
с. Новопышминское, ул. Ленина, и режима использования  
данной территории**

В соответствии с Федеральным законом от 25 июня 2002 года № 73-ФЗ «Об объектах культурного наследия (памятниках истории и культуры) народов Российской Федерации», приказом Министерства культуры Российской Федерации от 04.06.2015 № 1745 «Об утверждении требований к составлению проектов границ территорий объектов культурного наследия», Положением об Управлении государственной охраны объектов культурного наследия Свердловской области, утвержденным постановлением Правительства Свердловской области от 28.12.2015 № 1216-ПП «Об учреждении должностей государственной гражданской службы Свердловской области в Управлении государственной охраны объектов культурного наследия Свердловской области и утверждении Положения, предельного лимита штатной численности и фонда по должностным окладам в месяц Управления государственной охраны объектов культурного наследия Свердловской области», приказом Управления государственной охраны объектов культурного наследия Свердловской области от 18.09.2019 № 510 «О возложении на Моисееву А.С. исполнение обязанностей Начальника Управления государственной охраны объектов культурного наследия Свердловской области» и на основании научно-проектной документации «Проект границ территории объекта культурного наследия регионального значения ансамбль «Церковь Михаила Архангела» и входящего в его состав объект культурного наследия регионального значения «Павильоны», расположенных по адресу: Свердловская область, с. Новопышминское, ул. Ленина.» (шифр Ф2018.629306-18-01-10-ТОКН-УЧ), разработанной обществом с ограниченной ответственностью «Центр историко-культурных исследований «АСТРА» в 2019 году, в целях обеспечения сохранности объектов культурного наследия

**ПРИКАЗЫВАЮ:**

1. Утвердить границы территории объекта культурного наследия регионального значения «Церковь Михаила Архангела» и входящего в его состав объекта культурного наследия регионального значения «Павильоны», расположенных по адресу: Свердловская область, с. Новопышминское, ул. Ленина, и режим использования данной территории (прилагаются).

2. Начальнику отдела государственной охраны объектов культурного наследия Управления государственной охраны объектов культурного наследия Свердловской области Н.Н. Кулевой обеспечить размещение информации о границах территории объекта культурного наследия и режиме использования данной территории, утвержденных пунктом 1 настоящего приказа, в федеральной государственной информационной системе территориального планирования, а также направление ее в единый государственный реестр объектов культурного наследия (памятников истории и культуры) народов Российской Федерации и государственный кадастр недвижимости.

3. Контроль за исполнением настоящего приказа возложить на исполняющего обязанности Заместителя начальника Управления государственной охраны объектов культурного наследия Свердловской области А.С. Моисееву.

4. Настоящий приказ опубликовать на «Официальном интернет-портале правовой информации Свердловской области» ([www.pravo.gov66.ru](http://www.pravo.gov66.ru)) и на официальном сайте Управления государственной охраны объектов культурного наследия Свердловской области в информационно-телекоммуникационной сети «Интернет» ([www.okn.midural.ru](http://www.okn.midural.ru)).

И.о. Начальника Управления



А.С. Моисеева

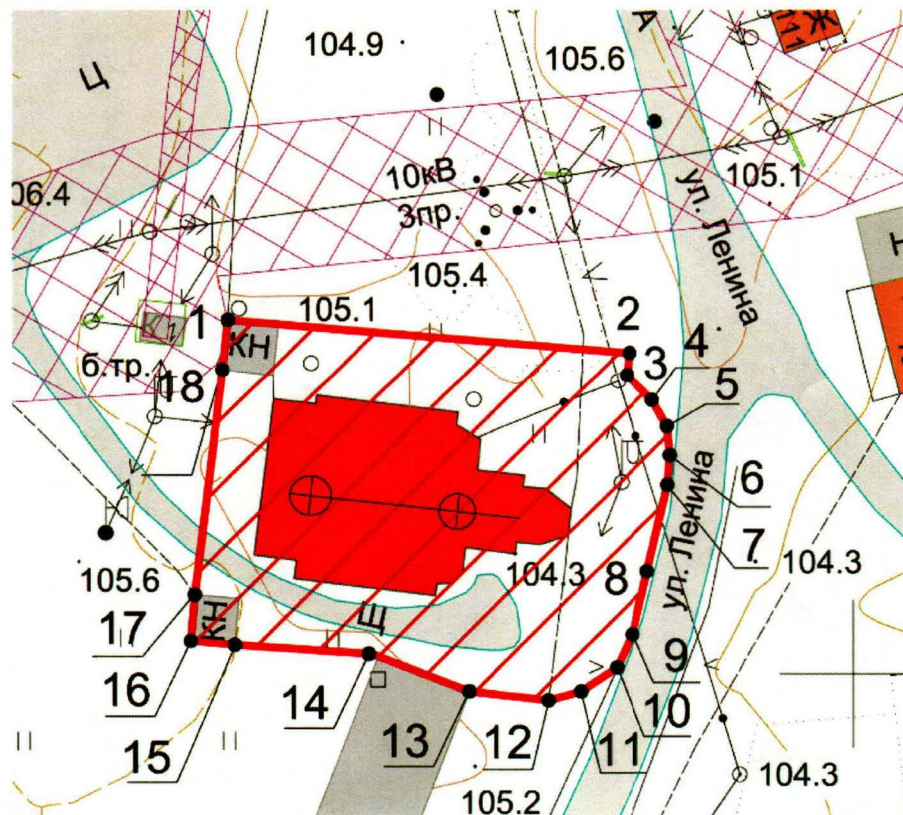
УТВЕРЖДЕНЫ  
приказом Управления государственной  
охраны объектов культурного наследия  
Свердловской области  
от 26.09.2019 № 550

### ГРАНИЦЫ ТЕРРИТОРИИ




**объекта культурного наследия регионального значения «Церковь Михаила Архангела» и входящего в его состав объекта культурного наследия регионального значения «Павильоны», расположенных по адресу:  
Свердловская область, с. Новопышминское, ул. Ленина,  
и режим использования данной территории**

**Глава 1. Карта (схема) и координаты поворотных точек границ территории объекта культурного наследия регионального значения «Церковь Михаила Архангела» и входящего в его состав объекта культурного наследия регионального значения «Павильоны», расположенных по адресу:  
Свердловская область, с. Новопышминское, ул. Ленина**

1. Карта (схема) границ территории объекта культурного наследия регионального значения «Церковь Михаила Архангела» и входящего в его состав объекта культурного наследия регионального значения «Павильоны», расположенных по адресу: Свердловская область, с. Новопышминское, ул. Ленина (далее – Объект):



## Условные обозначения к карте (схеме) границ территории Объекта

-  – Объект;
-  – территория Объекта;
-  – поворотные (характерные) точки границ территории Объекта.

2. Координаты поворотных точек в местной системе координат Свердловской области (далее – МСК-66) определены картометрическим методом и приведены в таблице, погрешность определения координат составляет 0,25 метра.

Таблица

Номер поворотной точки	МСК-66	
	Координата X	Координата Y
1	397848.55	1633114.98
2	397844.04	1633169.54
3	397841.01	1633169.20
4	397837.51	1633172.60
5	397833.90	1633174.64
6	397829.96	1633175.07
7	397825.91	1633174.72
8	397813.98	1633171.91
9	397805.34	1633169.93
10	397800.87	1633167.82
11	397797.59	1633162.95
12	397796.39	1633158.50
13	397797.59	1633147.72
14	397802.72	1633134.09
15	397803.95	1633115.88
16	397804.47	1633109.89
17	397810.77	1633110.44
18	397841.79	1633114.22

**Глава 2. Режим использования территории Объекта**

3. Территория Объекта относится к землям историко-культурного назначения.

4. На территории Объекта разрешается:

- 1) проведение работ по сохранению Объекта;
  - 2) сохранение элементов природного и культурного ландшафта;
  - 3) воссоздание утраченных элементов Объекта, производимое на основании письменного разрешения и задания в соответствии с документацией, согласованной с уполномоченным исполнительным органом государственной власти Свердловской области в сфере охраны объектов культурного наследия;
  - 4) консервация и музеефикация объектов культурного наследия, объектов археологического наследия, а также ценного культурного слоя, определенного по результатам археологических исследований;
  - 5) снос (демонтаж) объектов капитального и некапитального строительства, не имеющих историко-архитектурной ценности;
  - 6) ремонт, реконструкция существующих подземных инженерных коммуникаций, прокладка к Объекту подземных инженерных коммуникаций с последующим восстановлением нарушенных участков поверхности земли;
  - 7) прокладка к Объекту подземных инженерных коммуникаций с последующим восстановлением нарушенных участков благоустройства;
  - 8) проведение работ по озеленению и благоустройству территории без повышения отметок уровня земли относительно Объекта;
  - 9) благоустройство территории с использованием в покрытии пешеходных площадок, тротуаров традиционных материалов (камень, гранит, гравийная смесь) или имитирующих натуральные материалы;
  - 10) устройство по границам территории объекта культурного наследия не сплошного, прозрачного ограждения, не препятствующего визуальному восприятию объекта культурного наследия;
  - 11) проведение мероприятий, направленных на обеспечение пожарной и экологической безопасности Объекта;
  - 12) размещение на фасадах Объекта информационных вывесок, соответствующих архитектурно-стилистическим особенностям Объекта, по согласованию с уполномоченным исполнительным органом государственной власти Свердловской области в сфере государственной охраны объектов культурного наследия;
  - 13) размещение на территории Объекта информационных стендов, памятных знаков, музейных экспозиций;
  - 14) устройство архитектурной подсветки Объекта и его территории.
5. На территории Объекта запрещается:
- 1) строительство объектов капитального строительства и увеличение объемно-пространственных характеристик существующих на территории Объекта объектов капитального строительства;
  - 2) размещение объектов некапитального строительства и нестационарных объектов, кроме временных, необходимых для проведения работ по сохранению Объекта;
  - 3) хозяйственная деятельность, ведущая к разрушению или создающая потенциальную угрозу частичного повреждения Объекта;
  - 4) проведение земляных работ без предварительного археологического исследования территории в соответствии с действующим законодательством;

5) прокладка наземных, надземных инженерных коммуникаций, за исключением временных коммуникаций, необходимых для проведения работ по сохранению Объекта;

6) размещение на фасадах Объекта инженерного оборудования;

7) устройство сквозных автомобильных проездов;

8) устройство открытых автомобильных стоянок;

9) установка рекламных конструкций, за исключением информационных надписей и обозначений, разрешенных в соответствии с пунктом 3 статьи 35.1 Федерального закона от 25 июня 2002 года № 73-ФЗ «Об объектах культурного наследия (памятниках истории и культуры) народов Российской Федерации»;

10) динамическое воздействие на грунт в зоне влияния на Объект;

11) установка уличных ограждений и ограждений (или заборов) вдоль отведенных земельных участков, столбов освещения, малых архитектурных форм, не отвечающих характеристикам элементов исторической среды и требованиям визуальной доступности Объекта.