



ПРАВИТЕЛЬСТВО СВЕРДЛОВСКОЙ ОБЛАСТИ  
МИНИСТЕРСТВО ПО УПРАВЛЕНИЮ ГОСУДАРСТВЕННЫМ ИМУЩЕСТВОМ  
СВЕРДЛОВСКОЙ ОБЛАСТИ

**ПРИКАЗ**

19.09.2021

№ 375Р

г. Екатеринбург

О внесении изменений в приказ Министерства по управлению государственным имуществом Свердловской области от 31.07.2018 № 1731 «Об утверждении схемы размещения рекламных конструкций вдоль автомобильной дороги Р-351 Екатеринбург – Тюмень»

В соответствии с техническим регламентом Таможенного союза «Безопасность автомобильных дорог» (ТР ТС 014/2011), утвержденным решением комиссии Таможенного союза от 18.10.2011 № 827, Федеральным законом от 13 марта 2006 года № 38-ФЗ «О рекламе», ГОСТом 33027-2014 «Дороги автомобильные общего пользования. Требования к размещению средств наружной рекламы», статьей 101 Закона Свердловской области от 10 марта 1999 года № 4-ОЗ «О правовых актах в Свердловской области», Законом Свердловской области от 20 июля 2015 года № 85-ОЗ «О перераспределении отдельных полномочий в сфере рекламы между органами местного самоуправления городских округов и муниципальных районов, расположенных на территории Свердловской области, и органами государственной власти Свердловской области», Указом Губернатора Свердловской области от 18.09.2017 № 484-УГ «О членах Правительства Свердловской области», постановлением Правительства Свердловской области от 26.07.2012 № 824-ПП «Об утверждении Положения, структуры и предельного лимита штатной численности и фонда по должностным окладам в месяц Министерства по управлению государственным имуществом Свердловской области», приказом Министерства по управлению государственным имуществом Свердловской области от 14.12.2017 № 2642 «Об утверждении Порядка по разработке и утверждению схемы размещения рекламных конструкций», на основании протокола заседания Комиссии Министерства по управлению государственным имуществом Свердловской области по рассмотрению вопросов в сфере рекламы от 10.09.2021 № 31, письма федерального казенного учреждения «Федеральное управление автомобильных дорог «Урал» Федерального дорожного агентства» от 02.08.2021 № 01-11/6022, в связи с изменением места размещения рекламной конструкции в границах придорожной полосы автомобильной дороги Р-351 Екатеринбург – Тюмень

**ПРИКАЗЫВАЮ:**

1. Внести изменения в приказ Министерства по управлению государственным имуществом Свердловской области от 31.07.2018 № 1731 «Об утверждении схемы размещения рекламных конструкций вдоль

автомобильной дороги Р-351 Екатеринбург – Тюмень» («Официальный интернет-портал правовой информации Свердловской области» ([www.pravo.gov66.ru](http://www.pravo.gov66.ru)), 2018, 2 августа, № 18363) с изменениями, внесенными приказами Министерства по управлению государственным имуществом Свердловской области от 13.12.2019 № 3149, от 27.04.2021 № 1332, от 30.08.2021 № 3246 изложив приложения № 1 и № 2 в новой редакции (прилагаются).

2. Начальнику отдела контроля за размещением наружной рекламы на территории Свердловской области департамента рекламы Министерства по управлению государственным имуществом Свердловской области М.А. Герасимовой разместить схему на официальном сайте Министерства по управлению государственным имуществом Свердловской области ([www.mugiso.midural.ru](http://www.mugiso.midural.ru)).

3. Настоящий приказ опубликовать на «Официальном интернет-портале правовой информации Свердловской области» ([www.pravo.gov66.ru](http://www.pravo.gov66.ru)).

4. Настоящий приказ вступает в силу с момента его официального опубликования.

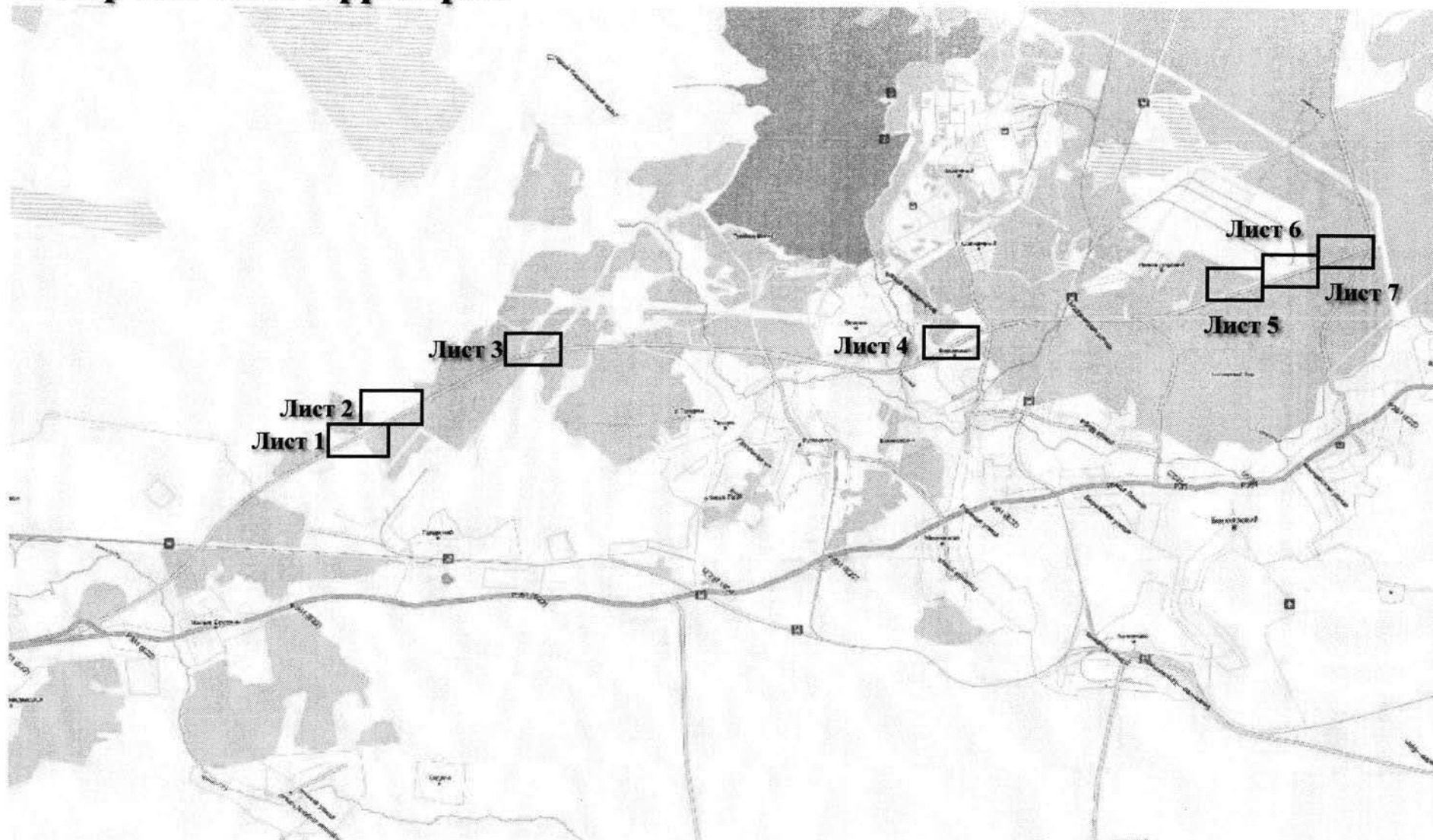
5. Контроль исполнения настоящего приказа возложить на директора департамента рекламы Министерства по управлению государственным имуществом Свердловской области Р.Г. Вахрамеева.

Исполняющий обязанности  
Министра



С.М. Зырянов

## Обзорный план территории



г. Екатеринбург - г. Тюмень (новое напра

240707

240706

240705

6 км

Масштаб 1:3000

65K-000

240711

240710

г. Екатеринбург - г. Тюмень (новое направление)

240709

65K-0003010

240708

Тюмень (новое направление)

г. Екатеринбург

240715

240714  
BB

9 км

240713

65K-0003010

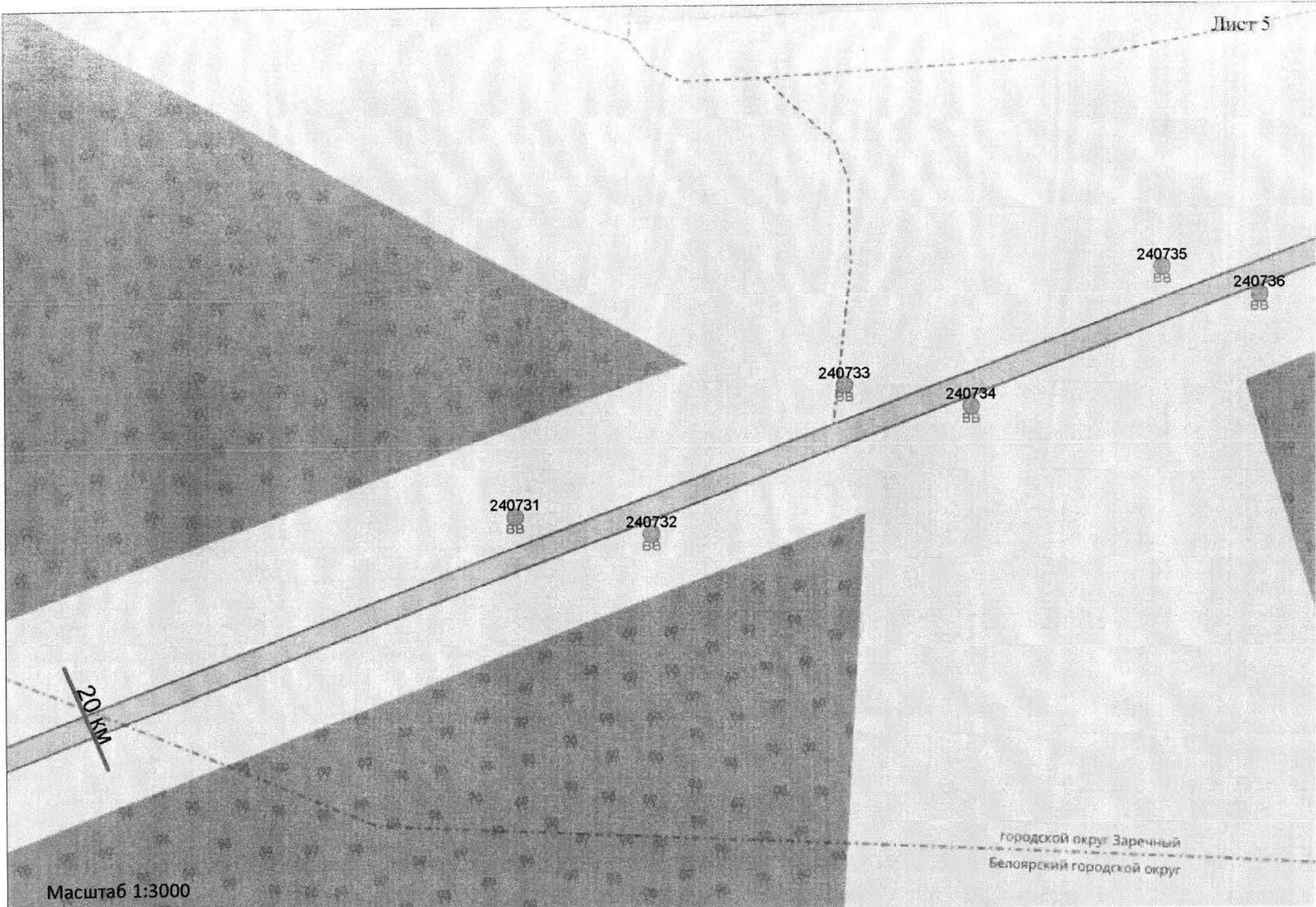
240712

с направлением)

65K-0003010

16 km

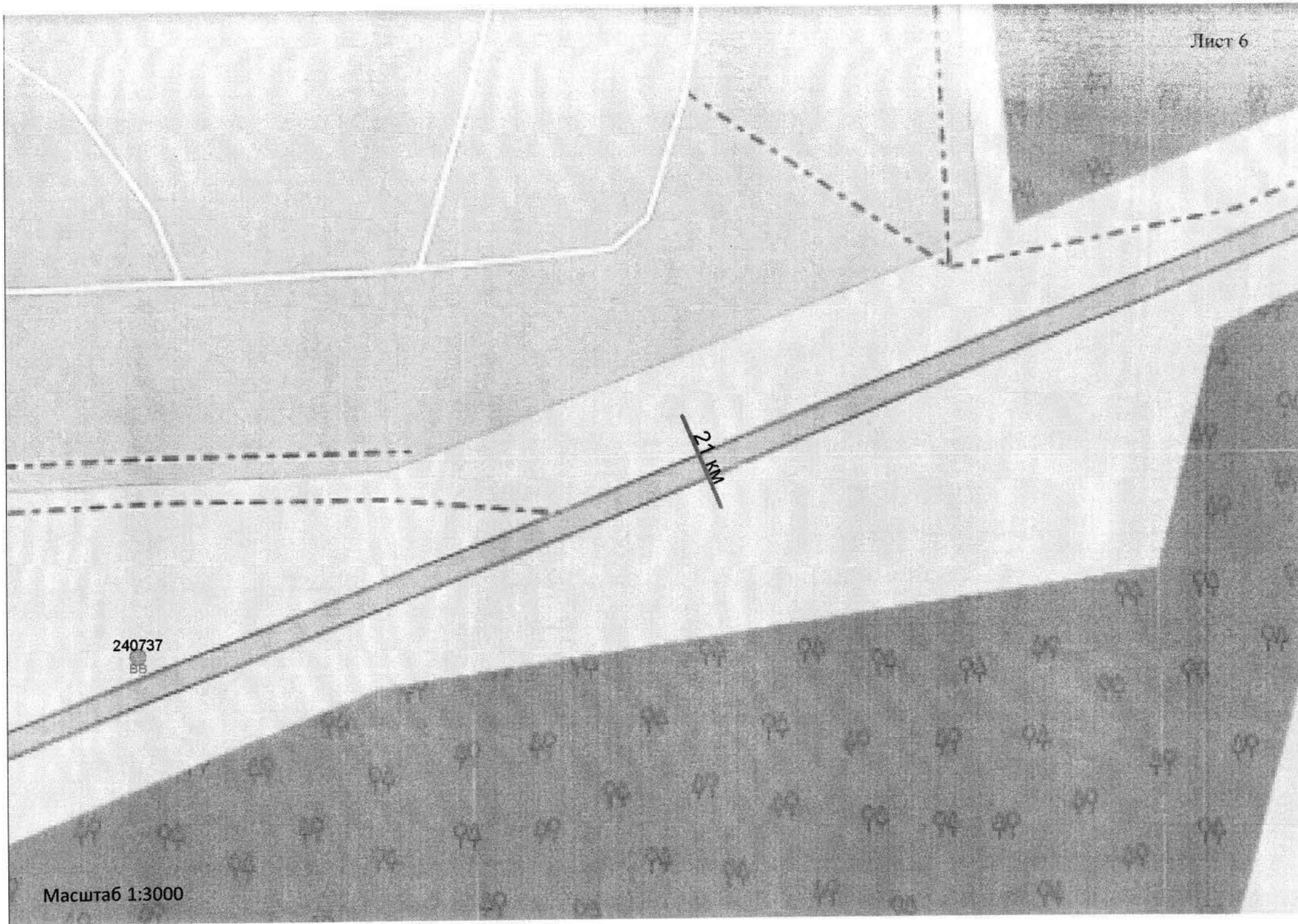
240716  
BB



Масштаб 1:3000

городской округ Заречный  
Белоярский городской округ





240737  
85

Масштаб 1:3000

22 KM

240741  
BB

240740  
BB

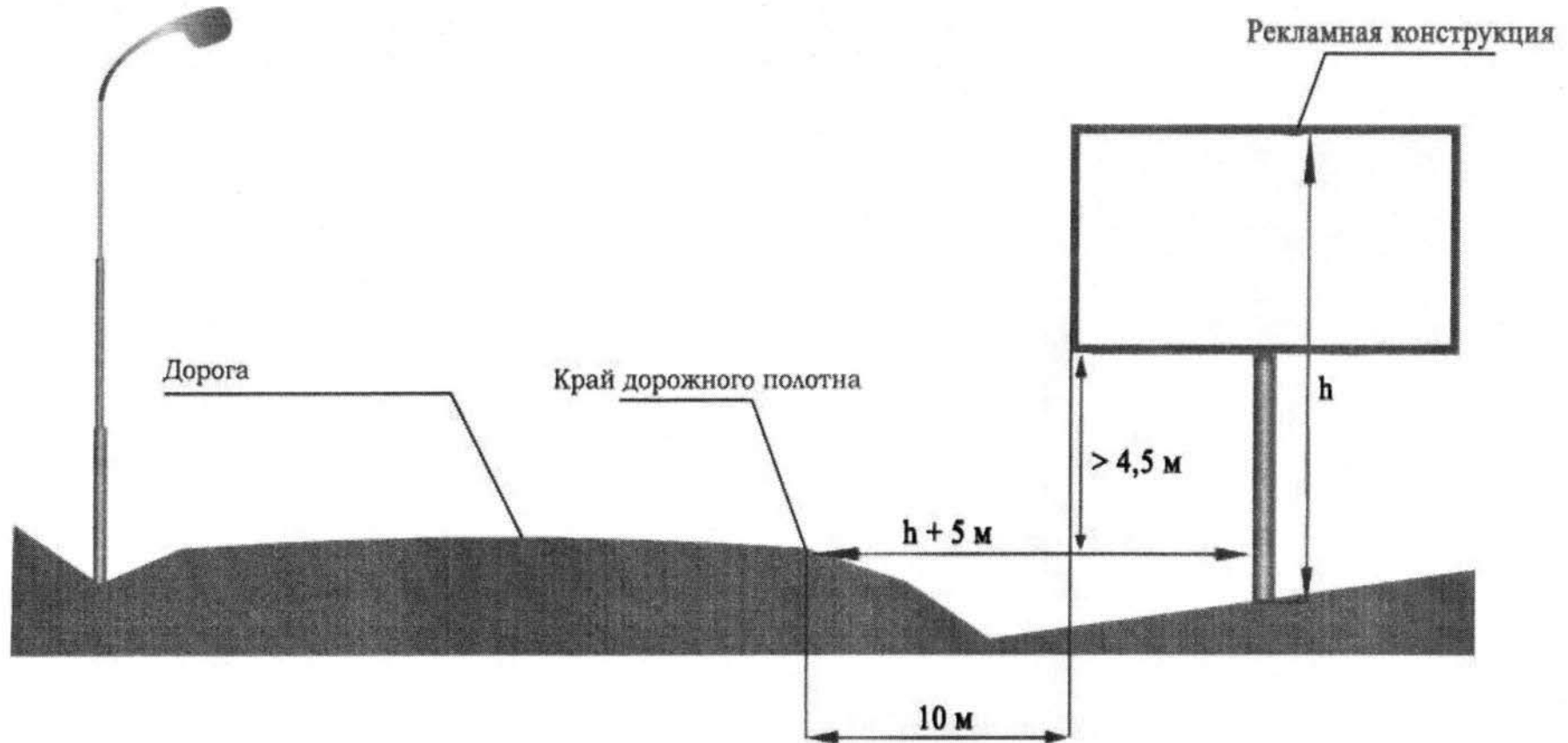
240739  
BB

240738  
BB

3 KM

## Требования к установке рекламных конструкций относительно края дорожного полотна

(ГОСТ 33027-2014 «Дороги автомобильные общего пользования. Требования к размещению средств наружной рекламы»)



Приложение № 2  
к приказу Министерства  
по управлению государственным  
имуществом Свердловской области  
от 19.09.2021 № 375/8

**Перечень мест размещения рекламных конструкций на территории автомобильной дороги  
Р-351 Екатеринбург – Тюмень**

В соответствии с требованиями Федерального закона от 13 марта 2006 года № 38-ФЗ «О рекламе» схема размещения рекламных конструкций на территории автомобильной дороги Р-351 Екатеринбург – Тюмень определяет допустимые места для установки рекламных носителей. Радиус места установки конструкции на автомобильной дороге составляет 10 метров. Установка рекламной конструкции в границах диаметра, определенного схемой места, должна соответствовать требованиям технического регламента Таможенного союза «Безопасность автомобильных дорог» (ТР ТС 014/2011), ГОСТа 33027-2014 «Дороги автомобильные общего пользования. Требования к размещению средств наружной рекламы» и действующего законодательства по безопасности дорожного движения.

№ п/п	Лист	Код места	Адрес	Тип*	Вид	Размеры, м (высота, ширина)	Количество сторон	Ориентир места размещения**	
								С.Ш.	В.Д.
1.	1	110711	24км+070м (слева)	1	Билборд (щит)	3x6	2	56,76163	60,91952
2.	1	110712	24км+134м (справа)	1	Билборд (щит)	3x6	2	56,76096	60,92007
3.	1	110713	24км+265м (слева)	1	Билборд (щит)	3x6	2	56,76077	60,92230
4.	1	110714	24км+284м (справа)	1	Билборд (щит)	3x6	2	56,76030	60,92222
5.	1	110715	24км+370м (слева)	1	Билборд (щит)	3x6	2	56,76032	60,92390
6.	1	110716	24км+420м (справа)	1	Билборд (щит)	3x6	2	56,75972	60,92416
7.	1	110717	24км+475м (слева)	1	Билборд (щит)	3x6	2	56,75992	60,92537
8.	1	110719	24км+575м (слева)	1	Билборд (щит)	3x6	2	56,75952	60,92688
9.	1	110720	24км+675м (слева)	1	Билборд (щит)	3x6	2	56,75914	60,92838
10.	2	110732	39км+200м (слева)	1	Билборд (щит)	3x6	2	56,73982	61,15250
11.	2	110733	39км+350м (слева)	1	Билборд (щит)	3x6	2	56,74026	61,15483
12.	2	110734	39км+500м (слева)	1	Билборд (щит)	3x6	2	56,74067	61,15716
13.	2	110735	39км+650м (слева)	1	Билборд (щит)	3x6	2	56,74105	61,15951

14.	2	110737	39км+800м (слева)	1	Билборд (щит)	3x6	2	56,74138	61,16190
15.	3	111301	121 км + 250 м (слева)	1	Нестандартная (ИТССТР)	4x3	2	56,7738118	62,45314778
16.	4	110902	192км + 050м (слева)	1	Суперсайт (щит)	3x12	2	57,03362	63,41700
17.	5	110901	238км + 750м (слева)	1	Суперсайт (щит)	3x12	2	57,09790	64,16252

\*1 - Рекламные конструкции, монтируемые и располагаемые на внешних стенах, крышах и иных конструктивных элементах зданий, строений, сооружений или вне их

\*\* - Географические координаты, применяемые для удобства ориентирования на местности