



ПРАВИТЕЛЬСТВО СВЕРДЛОВСКОЙ ОБЛАСТИ
УПРАВЛЕНИЕ ГОСУДАРСТВЕННОЙ ОХРАНЫ ОБЪЕКТОВ КУЛЬТУРНОГО НАСЛЕДИЯ
СВЕРДЛОВСКОЙ ОБЛАСТИ

ПРИКАЗ

27.04.2020

№ 327

г. Екатеринбург

Об утверждении графического описания местоположения границ защитной зоны объекта культурного наследия регионального значения «Дом жилой», расположенного по адресу: Свердловская область, г. Алапаевск, ул. Павлова, д. 29, с перечнем координат характерных точек этих границ в системе координат, установленной для ведения Единого государственного реестра недвижимости, и режима использования земель в границах данной защитной зоны

В соответствии с абзацем седьмым пункта 1 статьи 20.2 и статьей 34.1 Федерального закона от 25 июня 2002 года № 73-ФЗ «Об объектах культурного наследия (памятниках истории и культуры) народов Российской Федерации», Положением об Управлении государственной охраны объектов культурного наследия Свердловской области, утвержденным постановлением Правительства Свердловской области от 28.12.2015 № 1216-ПП «Об учреждении должностей государственной гражданской службы Свердловской области в Управлении государственной охраны объектов культурного наследия Свердловской области и утверждении Положения, предельного лимита штатной численности и фонда по должностным окладам в месяц Управления государственной охраны объектов культурного наследия Свердловской области», на основании письма государственного бюджетного учреждения культуры Свердловской области «Научно-производственный центр по охране и использованию памятников истории и культуры Свердловской области» от 28.12.2019 № 1613-14, в целях обеспечения сохранности объекта культурного наследия

ПРИКАЗЫВАЮ:

1. Утвердить графическое описание местоположения границ защитной зоны объекта культурного наследия регионального значения «Дом жилой», расположенного по адресу: Свердловская область, г. Алапаевск, ул. Павлова, д. 29, с перечнем координат характерных точек этих границ в системе координат, установленной для ведения Единого государственного реестра недвижимости, и режим использования земель в границах данной защитной зоны (прилагаются).

2. Начальнику отдела государственной охраны объектов культурного наследия Управления государственной охраны объектов культурного наследия

Свердловской области Н.Н. Кулевой обеспечить размещение информации о графическом описании местоположения границ защитной зоны объекта культурного наследия с перечнем координат характерных точек этих границ в системе координат, установленной для ведения Единого государственного реестра недвижимости, и режиме использования земель в границах данной защитной зоны, утвержденных пунктом 1 настоящего приказа, в едином государственном реестре объектов культурного наследия (памятников истории и культуры) народов Российской Федерации и федеральной государственной системе территориального планирования, направление указанной информации в Администрацию муниципального образования город Алапаевск для размещения в информационной системе обеспечения градостроительной деятельности, учета и отображения в документах территориального планирования, правилах землепользования и застройки, документации по планировке территории.

3. Возмещение убытков, причиненных в связи с утверждением защитной зоны объекта культурного наследия, указанного в пункте 1 настоящего приказа, осуществляется в соответствии с действующим законодательством.

4. Контроль за исполнением настоящего приказа возложить на Заместителя начальника Управления государственной охраны объектов культурного наследия Свердловской области А.А. Кульпину.

5. Настоящий приказ опубликовать на «Официальном интернет-портале правовой информации Свердловской области» (www.pravo.gov66.ru) и на официальном сайте Управления государственной охраны объектов культурного наследия Свердловской области в информационно-телекоммуникационной сети «Интернет» (www.okn.midural.ru).

Начальник Управления



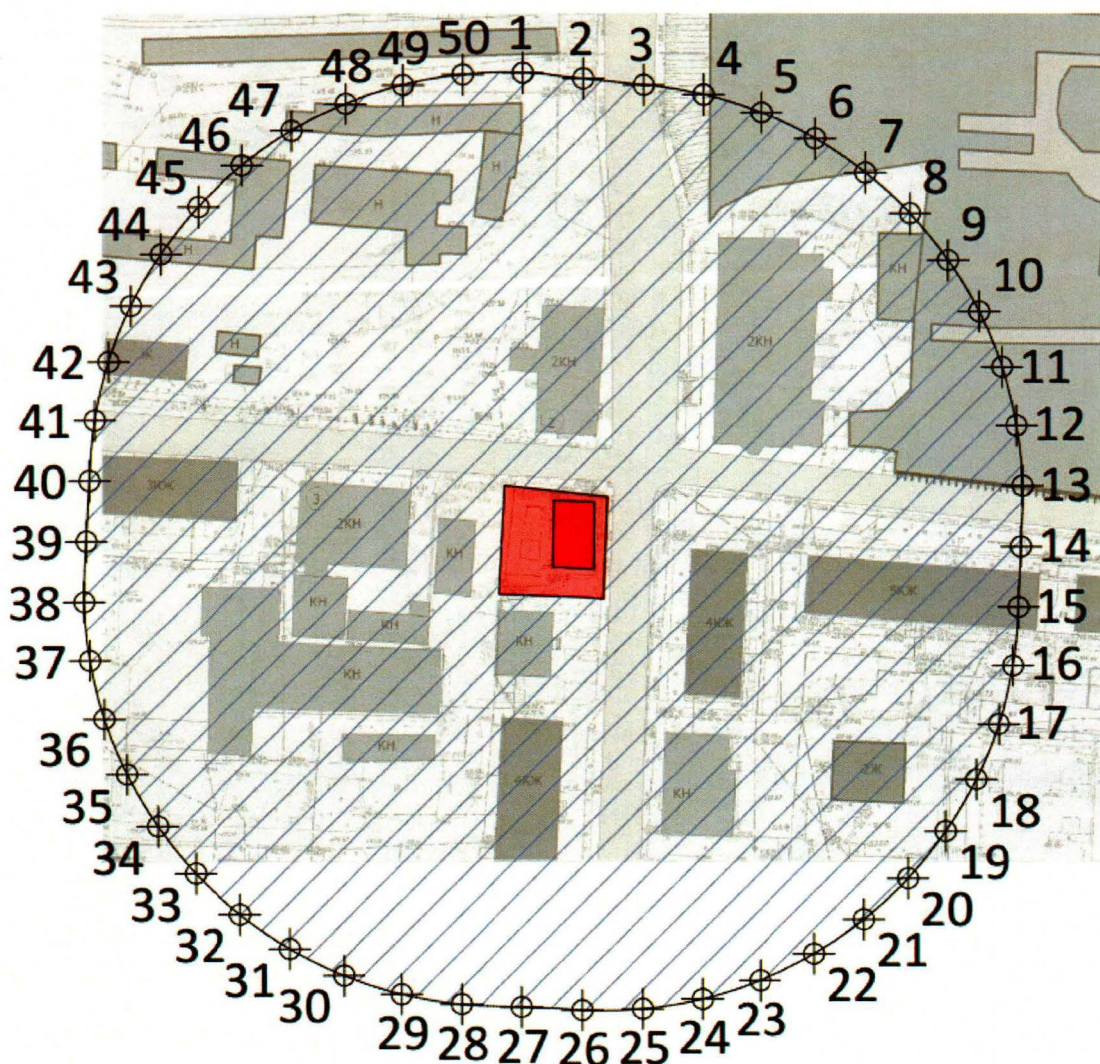
Е.Г. Рябинин

УТВЕРЖДЕНО
приказом Управления государственной
охраны объектов культурного наследия
Свердловской области
от 27.04.2020 № 327


ГРАФИЧЕСКОЕ ОПИСАНИЕ

местоположения границ защитной зоны объекта культурного наследия
регионального значения «Дом жилой», расположенного по адресу:
Свердловская область, г. Алапаевск, ул. Павлова, д. 29, с перечнем
координат характерных точек этих границ в системе координат,
установленной для ведения Единого государственного реестра
недвижимости, и режим использования земель
в границах данной защитной зоны


1. Карта (схема) границ защитной зоны объекта культурного наследия
регионального значения «Дом жилой», расположенного по адресу: Свердловская
область, г. Алапаевск, ул. Павлова, д. 29 (далее – Объект):



Условные обозначения к карте (схеме) границ защитной зоны Объекта

 – Объект;

 – защитная зона Объекта;

 15 – поворотные (характерные) точки границ защитной зоны Объекта.

2. Координаты поворотных точек в местной системе координат Свердловской области (далее – МСК-66) определены картометрическим методом и приведены в таблице, погрешность определения координат составляет 0,25 метра.

Таблица

Номер поворотной точки	МСК-66	
	координата X	координата Y
1	2	3
1	505344.15	1598183.42
2	505342.77	1598197.92
3	505341.17	1598212.41
4	505338.82	1598226.78
5	505334.44	1598240.66
6	505328.08	1598253.76
7	505319.89	1598265.80
8	505310.05	1598276.52
9	505298.74	1598285.70
10	505286.23	1598293.14
11	505272.77	1598298.68
12	505258.64	1598302.21
13	505244.15	1598303.66
14	505229.59	1598303.28
15	505215.03	1598302.66
16	505200.54	1598301.28
17	505186.39	1598297.84
18	505172.90	1598292.37
19	505160.34	1598285.00
20	505148.98	1598275.89
21	505139.07	1598265.23
22	505130.81	1598253.24
23	505124.38	1598240.18
24	505119.92	1598226.32

1	2	3
25	505117.51	1598211.96
26	505117.22	1598197.40
27	505117.99	1598182.85
28	505118.71	1598168.30
29	505121.12	1598153.94
30	505125.59	1598140.09
31	505132.02	1598127.03
32	505140.29	1598115.04
33	505150.20	1598104.38
34	505161.56	1598095.27
35	505174.12	1598087.91
36	505187.62	1598082.45
37	505201.77	1598079.01
38	505216.26	1598077.66
39	505230.82	1598078.18
40	505245.37	1598078.99
41	505259.88	1598080.31
42	505274.05	1598083.63
43	505287.60	1598088.97
44	505300.22	1598096.22
45	505311.66	1598105.23
46	505321.67	1598115.80
47	505330.04	1598127.71
48	505336.59	1598140.71
49	505341.18	1598154.53
50	505343.72	1598168.87

3. В границах защитной зоны Объекта запрещаются строительство объектов капитального строительства и их реконструкция, связанная с изменением их параметров (высоты, количества этажей, площади), за исключением строительства и реконструкции линейных объектов.