



ПРАВИТЕЛЬСТВО СВЕРДЛОВСКОЙ ОБЛАСТИ
УПРАВЛЕНИЕ ГОСУДАРСТВЕННОЙ ОХРАНЫ ОБЪЕКТОВ КУЛЬТУРНОГО НАСЛЕДИЯ
СВЕРДЛОВСКОЙ ОБЛАСТИ

ПРИКАЗ

17.06.2019

№ 320

г. Екатеринбург

**Об утверждении границ территории объекта культурного наследия
регионального значения «Аптека Лохтина», расположенного по адресу:
Свердловская область, г. Нижний Тагил, ул. Карла Маркса, д. 29,
и режима использования данной территории**

В соответствии с Федеральным законом от 25 июня 2002 года № 73-ФЗ «Об объектах культурного наследия (памятниках истории и культуры) народов Российской Федерации», приказом Министерства культуры Российской Федерации от 04.06.2015 № 1745 «Об утверждении требований к составлению проектов границ территорий объектов культурного наследия», Положением об Управлении государственной охраны объектов культурного наследия Свердловской области, утвержденным постановлением Правительства Свердловской области от 28.12.2015 № 1216-ПП «Об учреждении должностей государственной гражданской службы Свердловской области в Управлении государственной охраны объектов культурного наследия Свердловской области и утверждении Положения, предельного лимита штатной численности и фонда по должностным окладам в месяц Управления государственной охраны объектов культурного наследия Свердловской области», на основании научно-проектной документации «Проект территории объекта культурного наследия регионального значения «Аптека Лохтина» г. Н. Тагил, ул. К. Маркса, д. 29 (шифр 12.5-18-ПЗО), разработанной автономной некоммерческой организацией «Союз мастеров» в 2019 году, в целях обеспечения сохранности объекта культурного наследия

ПРИКАЗЫВАЮ:

1. Утвердить границы территории объекта культурного наследия регионального значения «Аптека Лохтина», расположенного по адресу: Свердловская область, г. Нижний Тагил, ул. Карла Маркса, д. 29, и режим использования данной территории (прилагаются).

2. Начальнику отдела государственной охраны объектов культурного наследия Управления государственной охраны объектов культурного наследия Свердловской области Н.Н. Кулевой обеспечить размещение информации о границах территории объекта культурного наследия и режиме использования данной территории, утвержденных пунктом 1 настоящего приказа, в федеральной

государственной информационной системе территориального планирования, а также направление ее в единый государственный реестр объектов культурного наследия (памятников истории и культуры) народов Российской Федерации и государственный кадастр недвижимости.

3. Контроль за исполнением настоящего приказа возложить на исполняющего обязанности Заместителя начальника Управления государственной охраны объектов культурного наследия Свердловской области А.С. Моисееву.

4. Настоящий приказ опубликовать на «Официальном интернет-портале правовой информации Свердловской области» (www.pravo.gov66.ru) и на официальном сайте Управления государственной охраны объектов культурного наследия Свердловской области в информационно-телекоммуникационной сети «Интернет» (www.okn.midural.ru).

Начальник Управления



Е.Г. Рябинин

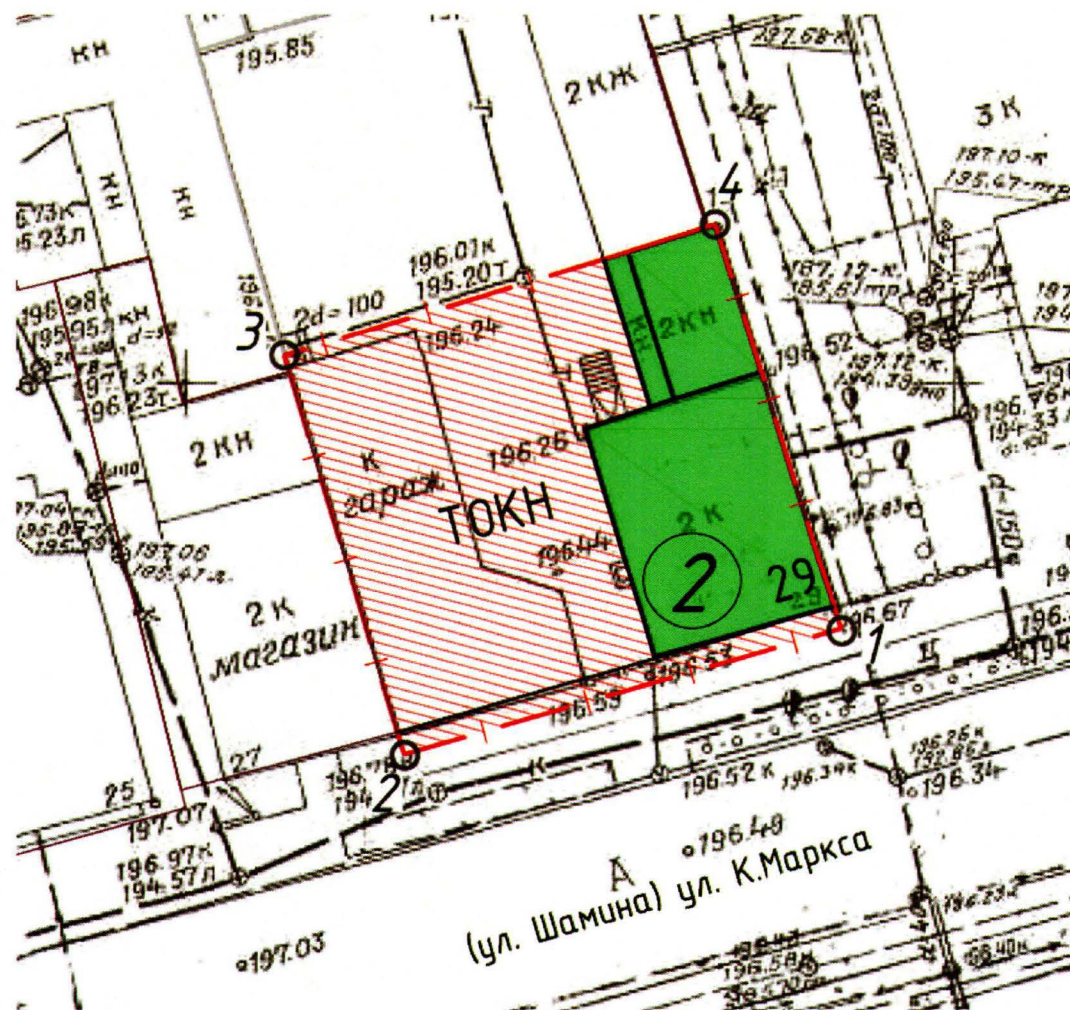
УТВЕРЖДЕНЫ
 приказом Управления государственной
 охраны объектов культурного наследия
 Свердловской области
 от 17.06.2019 № 320

ГРАНИЦЫ ТЕРРИТОРИИ


объекта культурного наследия регионального значения «Аптека Лохтина»,
 расположенного по адресу: Свердловская область, г. Нижний Тагил,
 ул. Карла Маркса, д. 29, и режим использования данной территории

Глава 1. Карта (схема) и координаты поворотных точек границ территории
 объекта культурного наследия регионального значения «Аптека Лохтина»,
 расположенного по адресу: Свердловская область, г. Нижний Тагил,
 ул. Карла Маркса, д. 29


1. Карта (схема) границ территории объекта культурного наследия
 регионального значения «Аптека Лохтина», расположенного по адресу:
 Свердловская область, г. Нижний Тагил, ул. Карла Маркса, д. 29 (далее – Объект):



Условные обозначения к карте (схеме) границ территории Объекта



– Объект;



– территория Объекта;



– поворотные (характерные) точки границ территории Объекта.

2. Координаты поворотных точек в местной системе координат Свердловской области (далее – МСК-66) определены картометрическим методом и приведены в таблице, погрешность определения координат составляет 0,25 метра.

Таблица

Номер поворотной точки	МСК-66	
	координата X	координата Y
1	510127.16	1494487.97
2	510118.91	1494459.37
3	510144.92	1494451.53
4	510153.54	1494479.77

Глава 2. Режим использования территории Объекта

3. Территория Объекта относится к землям историко-культурного назначения.

4. На территории Объекта разрешается:

1) проведение работ по сохранению Объекта;
 2) воссоздание утраченных элементов Объекта, производимое в соответствии с документацией, согласованной уполномоченным исполнительным органом государственной власти Свердловской области в сфере охраны объектов культурного наследия;

3) прокладка, ремонт, реконструкция подводящих к Объекту подземных инженерных коммуникаций с последующим восстановлением нарушенных участков поверхности;

4) проведение работ по благоустройству территории, производимых в том числе с применением методов реставрации и направленных на формирование близкого к историческому контексту восприятия Объекта, без повышения уровня дневной поверхности;

5) проведение мероприятий, направленных на обеспечение пожарной и экологической безопасности Объекта;

6) размещение на территории Объекта информационных стендов, памятных знаков;

7) размещение на фасадах Объекта информационных вывесок, соответствующих архитектурно-стилистическим особенностям Объекта, по согласованию с уполномоченным исполнительным органом государственной власти Свердловской области в сфере охраны объектов культурного наследия;

8) устройство архитектурной подсветки здания и территории Объекта;

9) использование подземного пространства для современного использования функционирования Объекта.

5. На территории Объекта запрещается:

1) строительство объектов капитального и некапитального строительства;

2) хозяйственная деятельность, ведущая к разрушению, искажению внешнего облика Объекта, нарушающая его целостность и создающая угрозу его повреждения, разрушения или уничтожения;

3) проведение любых земляных работ без предварительного археологического обследования территории в соответствии с действующим законодательством;

4) прокладка объектов инженерной инфраструктуры наземным (воздушным) и надземным (поверхностным) способами, кроме временных, необходимых для проведения работ по сохранению Объекта;

5) размещение на фасадах Объекта инженерного оборудования;

6) установка рекламных конструкций, за исключением рекламных конструкций, разрешенных в соответствии с пунктом 3 статьи 35.1 Федерального закона от 25 июня 2002 года № 73-ФЗ «Об объектах культурного наследия (памятниках истории и культуры) народов Российской Федерации»;

7) создание разрушающих вибрационных нагрузок динамическим воздействием на грунты в зоне их взаимодействия с Объектом.