



ПРАВИТЕЛЬСТВО СВЕРДЛОВСКОЙ ОБЛАСТИ
УПРАВЛЕНИЕ ГОСУДАРСТВЕННОЙ ОХРАНЫ ОБЪЕКТОВ КУЛЬТУРНОГО НАСЛЕДИЯ
СВЕРДЛОВСКОЙ ОБЛАСТИ

ПРИКАЗ

05.02.2021

№ 18

г. Екатеринбург

Об установлении зон охраны объекта культурного наследия регионального значения «Вокзал железнодорожный», расположенного по адресу: Свердловская область, г. Каменск-Уральский, ул. Привокзальная, и утверждении требований к градостроительным регламентам в границах данных зон

В соответствии с Федеральным законом от 25 июня 2002 года № 73-ФЗ «Об объектах культурного наследия (памятниках истории и культуры) народов Российской Федерации», постановлением Правительства Российской Федерации от 12.09.2015 № 972 «Об утверждении Положения о зонах охраны объектов культурного наследия (памятников истории и культуры) народов Российской Федерации и о признании утратившими силу отдельных положений нормативных правовых актов Правительства Российской Федерации», статьей 20 Закона Свердловской области от 21 июня 2004 года № 12-ОЗ «О государственной охране объектов культурного наследия (памятников истории и культуры) в Свердловской области», на основании акта государственной историко-культурной экспертизы проекта зон охраны объекта культурного наследия регионального значения «Вокзал железнодорожный», расположенного по адресу: Свердловская область, г. Каменск-Уральский, ул. Привокзальная, от 08.07.2020, в целях обеспечения сохранности объекта культурного наследия регионального значения

ПРИКАЗЫВАЮ:

1. Установить зоны охраны объекта культурного наследия регионального значения «Вокзал железнодорожный», расположенного по адресу: Свердловская область, г. Каменск-Уральский, ул. Привокзальная (приложение № 1).

2. Утвердить требования к градостроительным регламентам в границах зон охраны объекта культурного наследия регионального значения «Вокзал железнодорожный», расположенного по адресу: Свердловская область, г. Каменск-Уральский, ул. Привокзальная (приложение № 2).

3. Начальнику отдела государственной охраны объектов культурного наследия Управления государственной охраны объектов культурного наследия Свердловской области Н.Н. Кулевой обеспечить:

1) размещение информации об установленных зонах охраны объекта культурного наследия в федеральной государственной информационной системе

территориального планирования и едином государственном реестре объектов культурного наследия (памятников истории и культуры) народов Российской Федерации;

2) направление сведений о наличии зон охраны объекта культурного наследия в орган, осуществляющий деятельность по ведению государственного кадастра недвижимости;


3) направление копии настоящего приказа в течение 7 дней с даты вступления его в силу в Администрацию Каменск-Уральского городского округа.

4. Возмещение убытков, причиненных в связи с установлением зон охраны объекта культурного наследия, осуществляется в соответствии с действующим законодательством.

5. Контроль за исполнением настоящего приказа возложить на Заместителя начальника Управления государственной охраны объектов культурного наследия Свердловской области А.А. Кульпину.

6. Настоящий приказ опубликовать на «Официальном интернет-портале правовой информации Свердловской области» (www.pravo.gov66.ru) и на официальном сайте Управления государственной охраны объектов культурного наследия Свердловской области в информационно-телекоммуникационной сети «Интернет» (www.okn.midural.ru).

Начальник Управления



Е.Г. Рябинин

Приложение № 1
к приказу Управления государственной
охраны объектов культурного наследия
Свердловской области
от 05.02.2021 № 18

ЗОНЫ ОХРАНЫ
объекта культурного наследия регионального значения «Вокзал
железнодорожный», расположенного по адресу: Свердловская область,
г. Каменск-Уральский, ул. Привокзальная

Глава 1. Общие положения

1. Объект культурного наследия регионального значения «Вокзал железнодорожный», расположенный по адресу: Свердловская область, г. Каменск-Уральский, ул. Привокзальная (далее – объект культурного наследия), находится под государственной охраной в соответствии с постановлением Правительства Свердловской области от 28.12.2001 № 859-ПП «О постановке на государственную охрану вновь выявленных памятников истории и культуры».

2. Зоны охраны объекта культурного наследия определены в соответствии с проектом (шифр 07-503-18.19-ПЗО), разработанным государственным бюджетным учреждением культуры Свердловской области «Научно-производственный центр по охране и использованию памятников истории и культуры Свердловской области» в 2019 году.

3. Для объекта культурного наследия устанавливается следующий состав зон охраны: зона регулирования застройки и хозяйственной деятельности объекта культурного наследия с выделением следующих подзон: зона регулирования застройки и хозяйственной деятельности объекта культурного наследия 1 (далее – ЗРЗ-1), зона регулирования застройки и хозяйственной деятельности объекта культурного наследия 2 (далее – ЗРЗ-2), зона регулирования застройки и хозяйственной деятельности объекта культурного наследия 3 (далее – ЗРЗ-3) и зона регулирования застройки и хозяйственной деятельности объекта культурного наследия 4 (далее – ЗРЗ-4).

Установление охранной зоны и зоны охраняемого природного ландшафта в отношении объекта культурного наследия не предусматривается.

Глава 2. Описание зон регулирования застройки и хозяйственной
деятельности объекта культурного наследия

4. Координаты поворотных точек ЗРЗ-1 в местной системе координат Свердловской области (далее – МСК-66) определены картометрическим методом и приведены в таблице 1, погрешность определения координат составляет 0,25 метра.

Таблица 1

Номер поворотной точки	МСК-66	
	координата X	координата Y
1	346711,50	1615576,22
2	346708,24	1615591,52
3	346697,37	1615589,07
4	346680,28	1615664,42
5	346692,17	1615667,14
6	346687,41	1615690,08
7	346691,27	1615691,04
8	346686,40	1615710,36
9	346692,94	1615723,47
10	346687,16	1615747,38
11	346660,09	1615726,91
12	346671,50	1615672,48
13	346616,76	1615659,92
14	346613,63	1615673,42
15	346602,64	1615683,50
16	346612,40	1615639,96
17	346610,21	1615627,39
18	346620,91	1615583,39
19	346468,34	1615455,62
20	346443,03	1615393,14
21	346640,07	1615557,98
22	346650,54	1615520,63
23	346656,16	1615524,60
24	346646,65	1615560,17

5. Координаты поворотных точек ЗРЗ-2 в МСК-66 определены картометрическим методом и приведены в таблице 2, погрешность определения координат составляет 0,25 метра.

Таблица 2

Номер поворотной точки	МСК-66	
	координата X	координата Y
1	2	3
Участок 1		
1	346711,50	1615576,22
25	346714,00	1615564,47
26	346730,69	1615568,40
27	346729,61	1615573,28

1	2	3
28	346734,85	1615574,51
29	346743,07	1615538,40
23	346656,16	1615524,60
24	346646,65	1615560,17
Участок 2		
30	346696,45	1615692,32
31	346696,98	1615689,89
32	346708,20	1615692,55
48	346706,15	1615702,27
49	346700,08	1615700,14
50	346695,45	1615720,74
51	346700,94	1615722,35
33	346696,21	1615749,59
10	346687,16	1615747,38
9	346692,94	1615723,47
8	346686,40	1615710,36
7	346691,27	1615691,04
Участок 3		
14	346613,63	1615673,42
13	346616,76	1615659,92
12	346671,50	1615672,48
11	346660,09	1615726,91
34	346604,63	1615714,48

6. Координаты поворотных точек ЗРЗ-3 в МСК-66 определены картометрическим методом и приведены в таблице 3, погрешность определения координат составляет 0,25 метра.

Таблица 3

Номер поворотной точки	МСК-66	
	координата X	координата Y
1	2	3
Участок 1		
17	346610,21	1615627,39
35	346563,46	1615617,08
36	346574,12	1615581,26
37	346472,17	1615491,82
38	346455,02	1615511,62
39	346434,13	1615495,31
19	346468,34	1615455,62
18	346620,91	1615583,39
Участок 2		

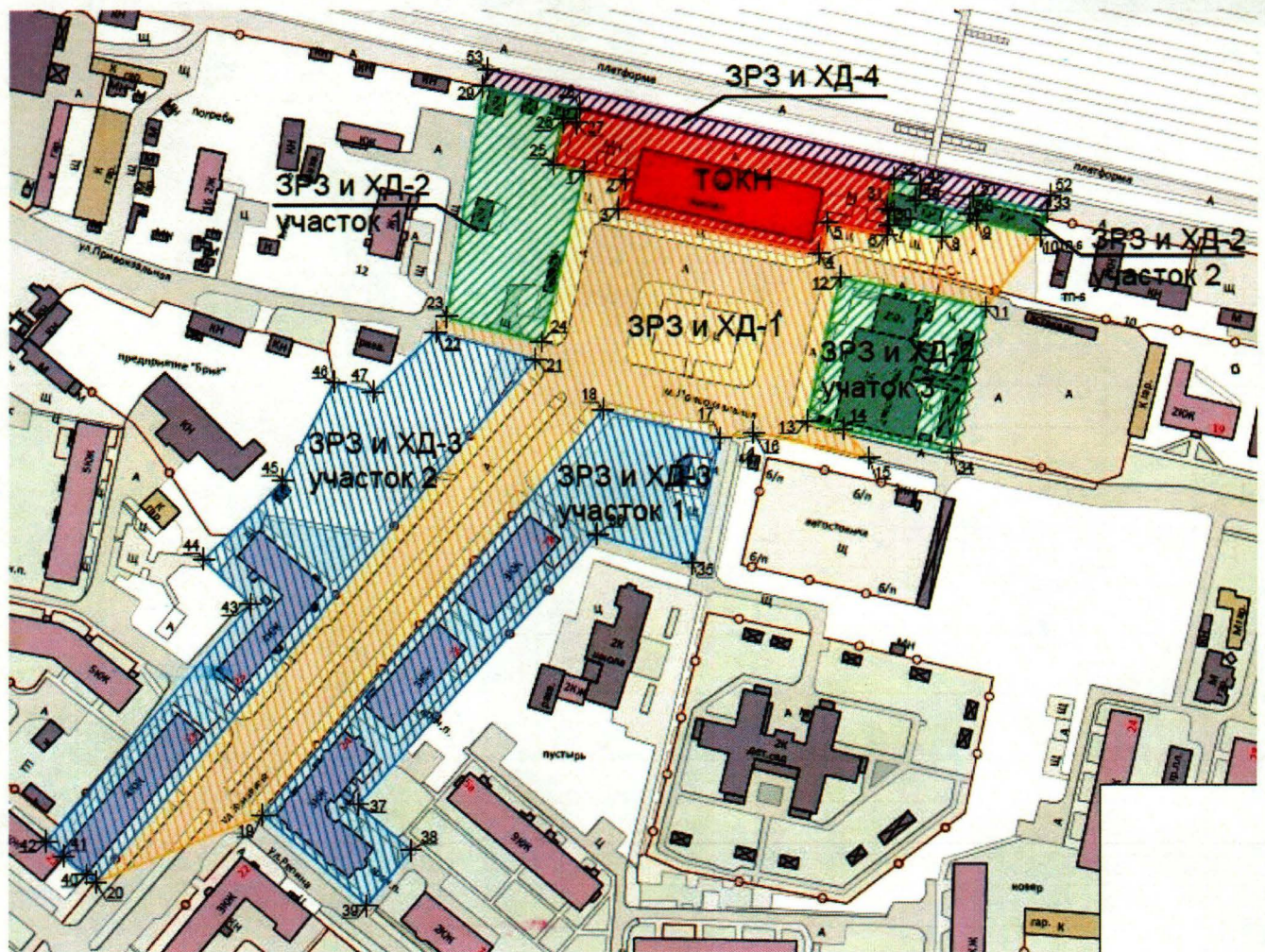
1	2	3
20	346443,03	1615393,14
40	346445,94	1615389,66
41	346452,87	1615381,07
42	346458,33	1615374,44
43	346547,94	1615451,23
44	346564,83	1615433,48
45	346594,27	1615463,10
46	346631,32	1615482,70
47	346627,77	1615497,37
22	346650,54	1615520,63
21	346640,07	1615557,98

7. Координаты поворотных точек ЗРЗ-4 в МСК-66 определены картометрическим методом и приведены в таблице 4, погрешность определения координат составляет 0,25 метра.








Таблица 4

Номер поворотной точки	МСК-66	
	координата X	координата Y
29	346743,07	1615538,40
28	346734,85	1615574,51
32	346708,20	1615692,55
48	346706,15	1615702,27
49	346700,08	1615700,14
50	346695,45	1615720,74
51	346700,94	1615722,35
33	346696,21	1615749,59
52	346702,10	1615750,90
53	346749,58	1615539,97

Глава 3. Графическое описание зон охраны объекта культурного наследия



Условные обозначения:

-  – объект культурного наследия;
-  – территория объекта культурного наследия;
-  – ЗРЗ-1;
-  – ЗРЗ-2;
-  – ЗРЗ-3;
-  – ЗРЗ-4;
-  – поворотные точки.

Приложение № 2
к приказу Управления государственной
охраны объектов культурного наследия
Свердловской области
от 05.02.2021 № 18

ТРЕБОВАНИЯ

к градостроительным регламентам в границах зон охраны объекта культурного наследия регионального значения «Вокзал железнодорожный», расположенного по адресу: Свердловская область, г. Каменск-Уральский, ул. Привокзальная

Глава 1. Общие положения

1. Требования к градостроительным регламентам в границах зон охраны объекта культурного наследия регионального значения «Вокзал железнодорожный», расположенного по адресу: Свердловская область, г. Каменск-Уральский, ул. Привокзальная (далее – объект культурного наследия), определены в соответствии с проектом (шифр 07-503-18.19-ПЗО), разработанным государственным бюджетным учреждением культуры Свердловской области «Научно-производственный центр по охране и использованию памятников истории и культуры Свердловской области» в 2019 году.

2. Настоящие требования к градостроительным регламентам в границах зон охраны объекта культурного наследия утверждаются для следующих зон охраны: зона регулирования застройки и хозяйственной деятельности объекта культурного наследия 1 (далее – ЗРЗ-1), зона регулирования застройки и хозяйственной деятельности объекта культурного наследия 2 (далее – ЗРЗ-2), зона регулирования застройки и хозяйственной деятельности объекта культурного наследия 3 (далее – ЗРЗ-3) и зона регулирования застройки и хозяйственной деятельности объекта культурного наследия 4 (далее – ЗРЗ-4).

Глава 2. Требования к градостроительным регламентам в границах зон охраны объекта культурного наследия

3. В границах ЗРЗ-1 разрешается:

1) строительство и реконструкция объектов капитального строительства с соблюдением следующих требований:

ограничение по высоте 0 метров от отметок существующего уровня земли, при понижении высотных отметок рельефа ограничение по высоте рассчитывается от исходных высотных отметок, за исключением наземной части отдельно стоящих объектов, необходимых для обслуживания подземных сооружений;

в подземной части строительство сооружений транспортной и инженерной инфраструктур по согласованию с уполномоченным исполнительным органом

государственной власти Свердловской области в сфере государственной охраны объектов культурного наследия и в соответствии с нормами и требованиями статьи 36 Федерального закона от 25 июня 2002 года № 73-ФЗ «Об объектах культурного наследия (памятниках истории и культуры) народов Российской Федерации»;

в наземной части отдельно стоящих объектов, необходимых для обслуживания подземных сооружений, высотой не более 1,5 метров от линейных объектов (автомобильных дорог);

2) проведение мероприятий, направленных на обеспечение пожарной и экологической безопасности;

3) организация пешеходных и велосипедных дорожек;

4) благоустройство территории с использованием в покрытии пешеходных площадок, тротуаров традиционных (камень, гранит, гравийная смесь) или имитирующих натуральные материалы;

5) посадка кустарников, не препятствующих визуальному восприятию объекта культурного наследия;

6) разбивка газонов, цветников;

7) снос (демонтаж) объектов некапитального строительства;

8) восстановление вдоль улиц аллеиных посадок деревьев с компактной кроной, не препятствующих визуальному восприятию объекта культурного наследия;

9) ремонт и реконструкция существующих объектов инженерной инфраструктуры;

10) строительство (прокладка) подземных инженерных коммуникаций с последующим восстановлением нарушенных участков благоустройства;

11) установка по границам земельных участков и границам территории несплошного, прозрачного ограждения, не препятствующего визуальному восприятию объекта культурного наследия;

12) установка уличных ограждений, столбов уличного освещения, малых архитектурных форм с использованием элементов исторической среды или имитирующих натуральные материалы, отвечающих требованиям обеспечения визуальной доступности объекта культурного наследия;

13) размещение вдоль проезжей части парковок с учетным количеством мест согласно строительным нормам и правилам, государственным стандартам и действующему законодательству Российской Федерации.

4. В границах ЗРЗ-1 запрещается:

1) размещение объектов, являющихся источниками повышенной пожарной и взрывоопасности;

2) строительство, ремонт и реконструкция существующей наземной транспортной инфраструктуры (дороги, тротуары) с повышением высотных отметок относительно объекта культурного наследия;

3) строительство подземных сооружений транспортной и инженерной инфраструктуры без специализированных исследований и заключения об отсутствии негативного воздействия этих сооружений на объект культурного

наследия и окружающую застройку согласно строительным нормам и правилам, государственным стандартам и действующему законодательству Российской Федерации;

4) возведение наземных транспортных многоуровневых развязок, мостов, эстакад, подвесных дорог, монорельсов, наземных линий метрополитена, а также наземных пешеходных переходов в виде отдельных сооружений и других сооружений для осуществления транспортных коммуникаций в наземной части, являющихся источником динамических нагрузок на объект культурного наследия;

5) строительство (прокладка) инженерных коммуникаций наземным и надземным способами;

6) размещение отдельно стоящих средств наружной рекламы;

7) установка ограждений, препятствующих визуальному восприятию объекта культурного наследия;

8) динамическое воздействие на грунты в зоне влияния объекта культурного наследия.

5. В границах ЗРЗ-2 разрешается:

1) строительство и реконструкция объектов капитального строительства с соблюдением следующих требований:

ограничение по высоте не более 8 метров от отметок существующего уровня земли, при понижении высотных отметок рельефа ограничение по высоте рассчитывается от исходных высотных отметок;

соблюдение в отделке кровли и фасадов строящихся новых зданий архитектурного решения на момент строительства объекта культурного наследия или использование архитектурного решения, не нарушающего визуального восприятия объекта культурного наследия;

в подземной части строительство сооружений транспортной и инженерной инфраструктур по согласованию с уполномоченным исполнительным органом государственной власти Свердловской области в сфере государственной охраны объектов культурного наследия и в соответствии с нормами и требованиями статьи 36 Федерального закона от 25 июня 2002 года № 73-ФЗ «Об объектах культурного наследия (памятниках истории и культуры) народов Российской Федерации»;

соответствие видам разрешенного строительства, установленным Правилами землепользования и застройки города Каменска-Уральского для данной территории;

проведение капитального ремонта и реконструкции существующих объектов капитального строительства и их частей без увеличения объемно-пространственных характеристик с сохранением цветовых решений фасадов;

соответствие действующим строительным нормам, в том числе разрешенным специальными техническими условиями;

2) ремонт и реконструкция существующих объектов инженерной инфраструктуры;

3) строительство (прокладка) подземных инженерных коммуникаций с последующим восстановлением нарушенных участков благоустройства;

4) проведение мероприятий, направленных на обеспечение экологической безопасности;

5) снос (демонтаж) объектов капитального и некапитального строительства;

6) посадка деревьев, кустарников, не препятствующих визуальному восприятию объекта культурного наследия;

7) разбивка газонов, цветников;

8) установка по границам земельных участков и границам территории несплошного, прозрачного ограждения, не препятствующего визуальному восприятию объекта культурного наследия;

9) установка уличных ограждений, столбов уличного освещения, малых архитектурных форм с использованием элементов исторической среды или имитирующих натуральные материалы, отвечающих требованиям обеспечения визуальной доступности объекта культурного наследия.

6. В границах ЗРЗ-2 запрещается:

1) наземный и надземный способы прокладки инженерных коммуникаций;

2) установка ограждений, столбов уличного освещения, малых архитектурных форм, не отвечающих характеристикам элементов исторической среды и требованиям обеспечения визуальной доступности объекта культурного наследия;

3) установка ограждений, препятствующих визуальному восприятию объекта культурного наследия;

4) проведение земляных работ без соблюдения требований в сфере охраны объектов археологического наследия;

5) благоустройство территории с повышением высотных отметок земли относительно объекта культурного наследия;

6) строительство, капитальный ремонт и реконструкция существующей наземной транспортной инфраструктуры с повышением высотных отметок земли относительно объекта культурного наследия;

7) динамическое воздействие на грунт в зоне влияния объекта культурного наследия.

7. В границах ЗРЗ-3 разрешается:

1) строительство и реконструкция объектов капитального строительства с соблюдением следующих требований:

ограничение по высоте не более 16 метров от отметок существующего уровня земли, при понижении высотных отметок рельефа ограничение по высоте рассчитывается от исходных высотных отметок;

в подземной части строительство сооружений транспортной и инженерной инфраструктур, по согласованию с уполномоченным исполнительным органом государственной власти Свердловской области в сфере государственной охраны объектов культурного наследия и в соответствии с нормами и требованиями статьи 36 Федерального закона от 25 июня 2002 года № 73-ФЗ «Об объектах культурного наследия (памятниках истории и культуры) народов Российской Федерации»;

в наземной части отдельно стоящих объектов, необходимых для обслуживания подземных сооружений, высотой не более 1,5 метров от линейных объектов (автомобильных дорог);

соответствие видам разрешенного строительства, установленным Правилами землепользования и застройки города Каменска-Уральского для данной территории;

проведение капитального ремонта и реконструкции существующих объектов капитального строительства и их частей без увеличения объемно-пространственных характеристик с сохранением цветовых решений фасадов;

соответствие действующим строительным нормам, в том числе разрешенным специальными техническими условиями;

2) ремонт и реконструкция существующих объектов инженерной инфраструктуры;

3) строительство (прокладка) подземных инженерных коммуникаций с последующим восстановлением нарушенных участков земли;

4) проведение мероприятий, направленных на обеспечение пожарной и экологической безопасности;

5) снос (демонтаж) объектов капитального и некапитального строительства;

6) посадка деревьев, кустарников, не препятствующих визуальному восприятию объекта культурного наследия;

7) разбивка газонов, цветников;

8) установка по границам земельных участков и границам территории несплошного, прозрачного ограждения, не препятствующего визуальному восприятию объекта культурного наследия;

9) установка уличных ограждений, столбов уличного освещения, малых архитектурных форм с использованием элементов исторической среды или имитирующих натуральные материалы, отвечающих требованиям обеспечения визуальной доступности объекта культурного наследия.

8. В границах ЗРЗ-3 запрещается:

1) наземный и надземный способы прокладки инженерных коммуникаций;

2) установка ограждений, столбов уличного освещения, малых архитектурных форм, не отвечающих характеристикам элементов исторической среды и требованиям обеспечения визуальной доступности объекта культурного наследия;

3) установка ограждений, препятствующих визуальному восприятию объекта культурного наследия;

4) проведение земляных работ без соблюдения требований в сфере охраны объектов археологического наследия;

5) благоустройство территории с повышением высотных отметок земли относительно объекта культурного наследия;

6) строительство, капитальный ремонт и реконструкция существующей наземной транспортной инфраструктуры с повышением высотных отметок земли относительно объекта культурного наследия;

7) динамическое воздействие на грунт в зоне влияния объекта культурного наследия.

9. В границах ЗРЗ-4 разрешается:

1) строительство и реконструкция объектов капитального строительства с соблюдением следующих требований:

ограничение по высоте 0 метров от отметок существующего уровня земли, при понижении высотных отметок рельефа ограничение по высоте рассчитывается от исходных высотных отметок, за исключением наземной части отдельно стоящих объектов, необходимых для обслуживания подземных сооружений транспортной и инженерной инфраструктур, а также надземных объектов транспортной и инженерной инфраструктур (надземных переходов, линий электропередач), необходимых для функционирования железнодорожного вокзала;

в подземной части строительство сооружений транспортной и инженерной инфраструктур по согласованию с уполномоченным исполнительным органом государственной власти Свердловской области в сфере государственной охраны объектов культурного наследия и в соответствии с нормами и требованиями статьи 36 Федерального закона от 25 июня 2002 года № 73-ФЗ «Об объектах культурного наследия (памятниках истории и культуры) народов Российской Федерации»;

в наземной части отдельно стоящих объектов, необходимых для обслуживания подземных сооружений, высотой не более 1,5 метров от линейных объектов (автомобильных дорог);

строительство наземных и надземных объектов транспортной инфраструктуры, необходимых для функционирования железнодорожного вокзала;

2) проведение мероприятий, направленных на обеспечение пожарной и экологической безопасности;

3) организация пешеходных дорожек;

4) снос (демонтаж) объектов некапитального строительства;

5) ремонт и реконструкция существующих объектов инженерной инфраструктуры и надземных линий электропередач;

6) ремонт и реконструкция существующих объектов транспортной инфраструктуры (надземные переходы, ж/д платформы);

7) строительство (прокладка) подземных инженерных коммуникаций с последующим восстановлением нарушенных участков благоустройства;

8) установка по границам земельных участков и границам территории несплошного, прозрачного ограждения, не препятствующего визуальному восприятию объекта культурного наследия.

10. В границах ЗРЗ-4 запрещается:

1) размещение объектов, являющихся источниками повышенной пожаро- и взрывоопасности;

2) строительство, ремонт и реконструкция существующей наземной транспортной инфраструктуры (дороги, тротуары) с повышением высотных отметок относительно объекта культурного наследия;

3) проведение земляных работ без соблюдения требований в сфере охраны объектов археологического наследия;

4) строительство подземных сооружений транспортной и инженерной инфраструктуры без специализированных исследований и заключения об отсутствии негативного воздействия этих сооружений на объекты культурного наследия и окружающую застройку согласно строительным нормам и правилам, государственным стандартам и действующему законодательству Российской Федерации;

5) размещение отдельно стоящих средств наружной рекламы, за исключением информационных надписей и обозначений, необходимых для функционирования железнодорожного вокзала;

6) установка ограждений, препятствующих визуальному восприятию объекта культурного наследия;

7) динамическое воздействие на грунты в зоне их взаимодействия с объектом культурного наследия.

8) благоустройство территории с повышением высотных отметок земли относительно объекта культурного наследия.