



ПРАВИТЕЛЬСТВО СВЕРДЛОВСКОЙ ОБЛАСТИ
МИНИСТЕРСТВО ПО УПРАВЛЕНИЮ ГОСУДАРСТВЕННЫМ ИМУЩЕСТВОМ
СВЕРДЛОВСКОЙ ОБЛАСТИ

ПРИКАЗ

18.07.2019

№ 1756

г. Екатеринбург

О внесении изменений в схему размещения рекламных конструкций вдоль автомобильной дороги «г. Екатеринбург – г. Полевской», утвержденную приказом Министерства по управлению государственным имуществом Свердловской области от 02.07.2018 № 1512

В соответствии с Федеральным законом от 13 марта 2006 года № 38-ФЗ «О рекламе», техническим регламентом Таможенного союза «Безопасность автомобильных дорог» (ТР ТС 014/2011), утвержденным решением комиссии таможенного союза от 18 октября 2011 года № 827, ГОСТом 33027-2014 «Дороги автомобильные общего пользования. Требования к размещению средств наружной рекламы», Законом Свердловской области от 10 марта 1999 года № 4-ОЗ «О правовых актах в Свердловской области», Законом Свердловской области от 20 июля 2015 года № 85-ОЗ «О перераспределении отдельных полномочий в сфере рекламы между органами местного самоуправления городских округов и муниципальных районов, расположенных на территории Свердловской области, и органами государственной власти Свердловской области», указом Губернатора Свердловской области от 03.06.2019 № 272-УГ «О назначении на должность Е.П. Николаевой», постановлением Правительства Свердловской области от 26.07.2012 № 824-ПП «Об утверждении Положения, структуры и предельного лимита штатной численности и фонда по должностным окладам в месяц Министерства по управлению государственным имуществом Свердловской области», постановлением Правительства Свердловской области от 18.09.2013 № 1137-ПП «Об утверждении порядка предварительного согласования схем размещения рекламных конструкций и вносимых в них изменений на территории Свердловской области», постановлением Правительства Свердловской области от 22.01.2014 № 29-ПП «Об утверждении предельных сроков, на которые могут заключаться договоры на установку и эксплуатацию рекламных конструкций, в зависимости от типов и видов рекламных конструкций и применяемых технологий демонстрации рекламы», приказами Министерства по управлению государственным имуществом Свердловской области от 18.11.2016 № 2545 «О наделении правом рассмотрения и подписи документов Исполняющую обязанности Первого заместителя Министра по управлению государственным имуществом Свердловской области Е.П. Николаеву», от 14.12.2017 № 2642 «Об утверждении Порядка по разработке и утверждению схемы размещения рекламных конструкций», на основании

протокола заседания комиссии Министерства по управлению государственным имуществом Свердловской области по рассмотрению вопросов в сфере рекламы от 21.06.2019 № 25, согласования государственного казенного учреждения Свердловской области «Управление автомобильных дорог», выраженного в письме от 20.06.2019 № 03-4756, в связи с включением новых, а также исключением ранее утвержденных мест размещения рекламных конструкций вдоль автомобильной дороги «г. Екатеринбург – г. Полевской»,

ПРИКАЗЫВАЮ:

1. Внести изменения в схему размещения рекламных конструкций вдоль автомобильной дороги «г. Екатеринбург – г. Полевской» (далее – схема), утвержденную приказом Министерства по управлению государственным имуществом Свердловской области от 02.07.2018 № 1512, изложив приложения № 1, 2 в новой редакции (прилагаются).


2. Начальнику отдела контроля за размещением наружной рекламы на территории Свердловской области департамента рекламы М.А. Герасимовой разместить схему на официальном сайте Министерства по управлению государственным имуществом Свердловской области (www.mugiso.midural.ru).

3. Настоящий приказ опубликовать на «Официальном интернет-портале правовой информации Свердловской области» (www.pravo.gov66.ru).

4. Настоящий приказ вступает в силу с момента его официального опубликования.

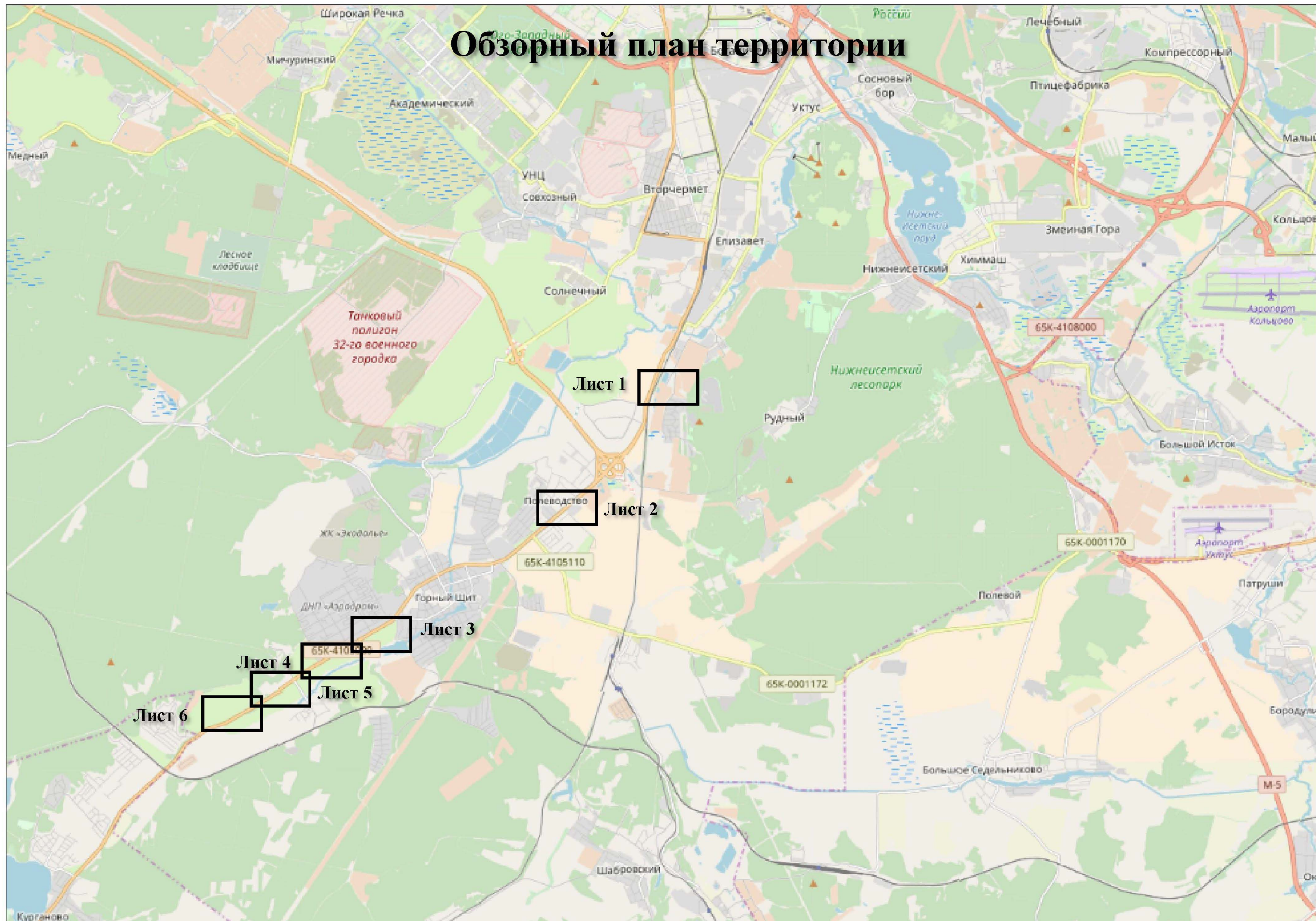
5. Контроль исполнения настоящего приказа возложить на Директора департамента рекламы Министерства по управлению государственным имуществом Свердловской области Р.Г. Вахрамеева.

Первый заместитель Министра



Е.П. Николаева

Приложение № 1
к приказу Министерства
по управлению государственным
имуществом Свердловской области
От 18.07.2019 № 1756



65К-4105000

г. Екатеринбург — г. Полевской

190703
BB

190704
BB

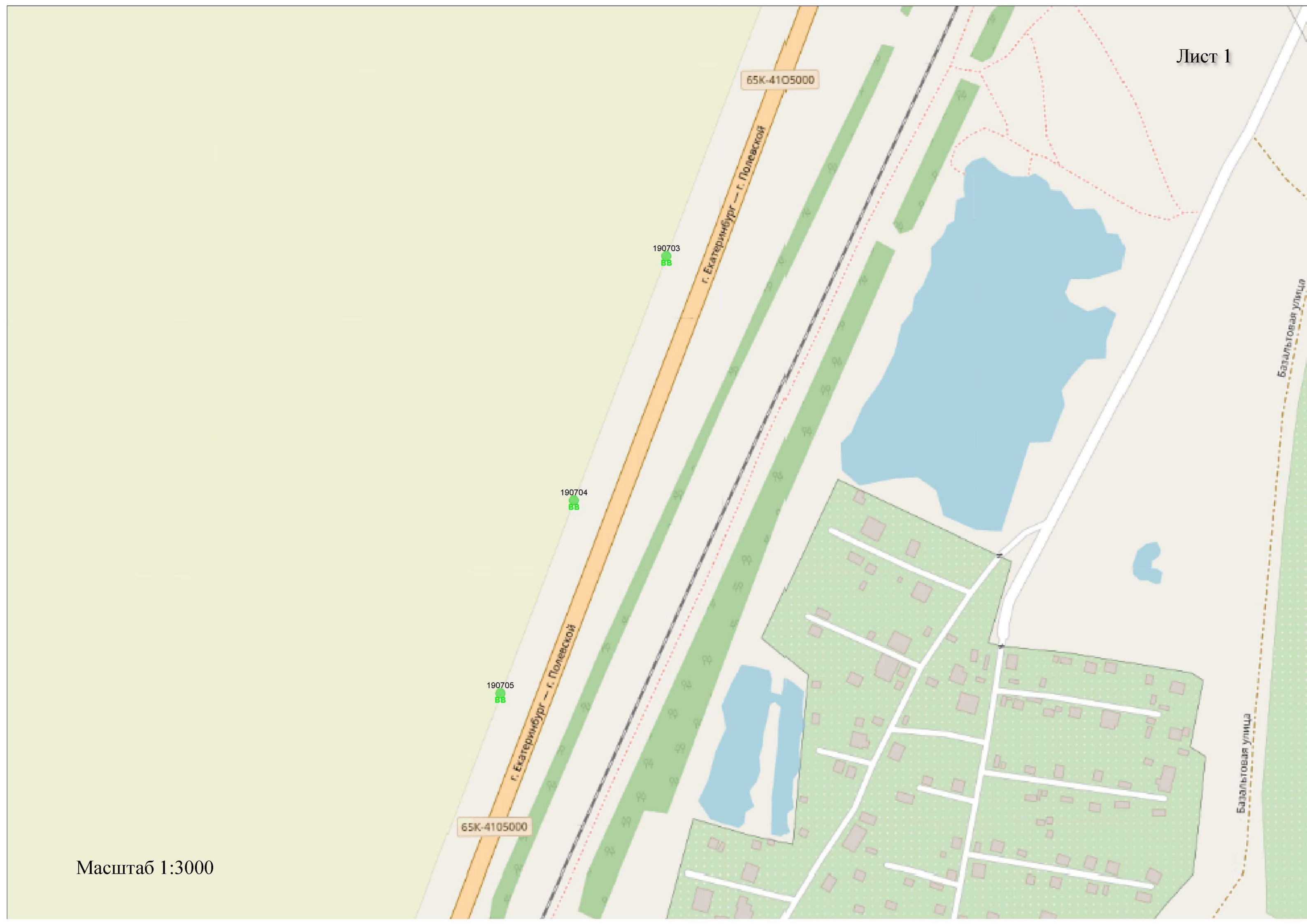
190705
BB

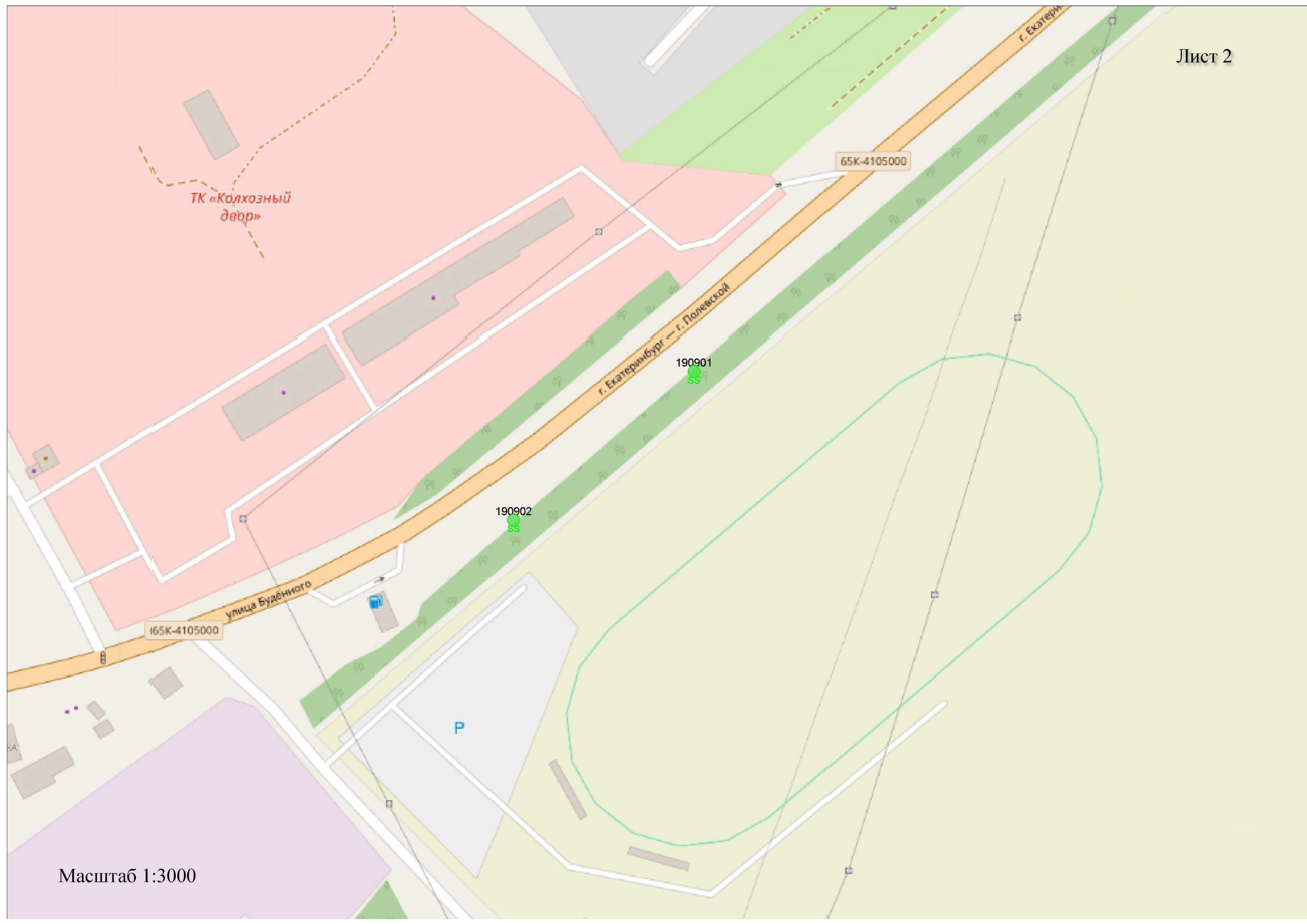
65К-4105000

г. Екатеринбург — г. Полевской

Базальтовая улица

Базальтовая улица





ТК «Колхозный двор»

65К-4105000

г. Екатеринбург - г. Полевской

190901

190902

улица Будённого

65К-4105000

P

Масштаб 1:3000



190913
SS

190911
SS

65K-4105000

190910
SS

190909
SS

190908
SS

190907
SS

190906
SS

190905
SS

190904
SS

65K-4105000

190903
SS

г. Екатеринбург — г. Полевской

г. Екатеринбург — г. Полевской

г. Екатеринбург — г. Полевской

Масштаб 1:3000

190912
SS

190913
SS

190915
SS

190914
SS

190917
SS

190916
SS

65К-4105000

190918
SS

г. Екатеринбург — г. Полевской

г. Екатеринбург — г. Полевской

г. Екатеринбург — г. Полевской

190919
SS

г. Екатеринбург — г. Полевской

г. Екатеринбург — г. Полевск

Посёлок Широкая речка

Посёлок Широкая речка

65К-4105000

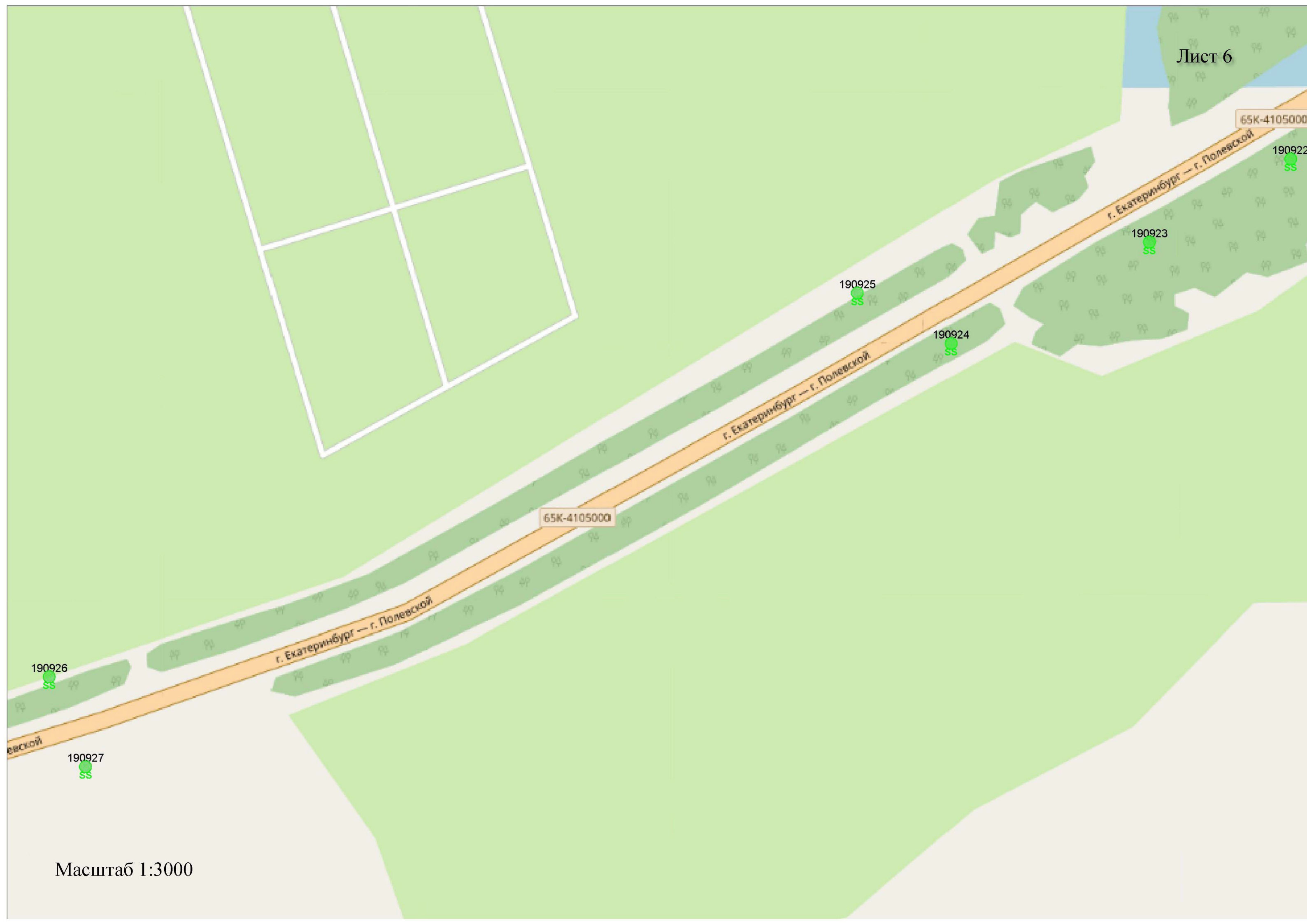
190920
SS

г. Екатеринбург — г. Полевской

190921
SS

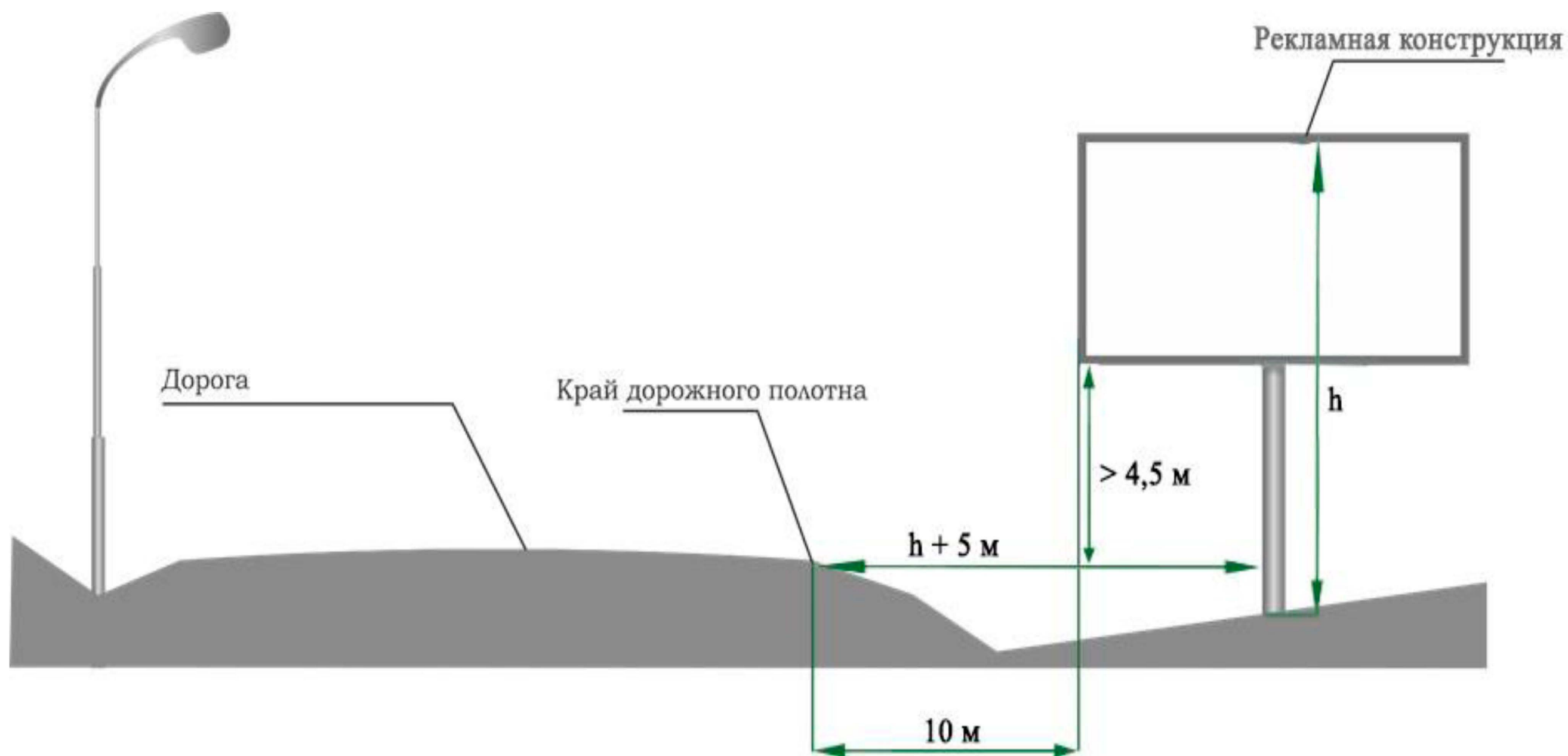
65К-4105000

Центральная улица



Требования к установке рекламных конструкций относительно края дорожного полотна

(ГОСТ 33027-2014 «Дороги автомобильные общего пользования. Требования к размещению средств наружной рекламы»)



Приложение №2 к приказу
 Министерства по управлению
 государственным имуществом
 Свердловской области
 От 18.07.2019 № 1756

**Перечень мест размещения рекламных конструкций вдоль автомобильной дороги
 «г. Екатеринбург – г. Полевской»**

В соответствии с требованиями Федерального закона от 13 марта 2006 года № 38-ФЗ «О рекламе» схема размещения рекламных конструкций вдоль автомобильной дороги «г. Екатеринбург – г. Полевской» определяет допустимые места для установки рекламных носителей. Радиус места установки конструкции на автомобильной дороге составляет 10 метров. Установка рекламной конструкции в границах диаметра, определенного схемой места, должна соответствовать требованиям ГОСТа 33027-2014 «Дороги автомобильные общего пользования. Требования к размещению средств наружной рекламы», технического регламента Таможенного союза «Безопасность автомобильных дорог» (ТР ТС 014/2011) и действующего законодательства по безопасности дорожного движения.

№ п/п	Код места	Адрес	Лист карты	Тип*	Вид	Размеры, м (высота* ширина)	Количество сторон	Ориентир места установки	
								северная широта	восточная долгота
1.	190703	12 км + 980 м (справа)	1	1	Билборд (щит)	3x6	2	56,73050262	60,5917365
2.	190704	13 км + 150 м (справа)	1	1	Билборд (щит)	3x6	2	56,72905571	60,5907159
3.	190705	13 км + 290 м (справа)	1	1	Билборд (щит)	3x6	2	56,72791179	60,58990392
4.	190901	17 км + 950 м (слева)	2	1	Суперсайт (щит)	3x12	2	56,69667876	60,54360511
5.	190902	18 км + 100 м (слева)	2	1	Суперсайт (щит)	3x12	2	56,69580431	60,54164403
6.	190903	21 км + 162 м (справа)	3	1	Суперсайт (щит)	3x12	2	56,68383596	60,49920704
7.	190904	21 км + 312 м (справа)	3	1	Суперсайт (щит)	3x12	2	56,68316352	60,49705697
8.	190905	21 км + 462 м (справа)	3	1	Суперсайт (щит)	3x12	2	56,68249748	60,49499152
9.	190906	21 км + 575 м (слева)	3	1	Суперсайт (щит)	3x12	2	56,68136474	60,49348784
10.	190907	21 км + 612 м (справа)	3	1	Суперсайт (щит)	3x12	2	56,68185542	60,49279972
11.	190908	21 км + 725 м (слева)	3	1	Суперсайт (щит)	3x12	2	56,68083223	60,49173183
12.	190909	21 км + 762 м (справа)	3	1	Суперсайт (щит)	3x12	2	56,68115613	60,49059526
13.	190910	21 км + 875 м (слева)	3	1	Суперсайт (щит)	3x12	2	56,68012972	60,48947914
14.	190911	21 км + 912 м (справа)	3	1	Суперсайт (щит)	3x12	2	56,68048308	60,48857822
15.	190912	22 км + 025 м (слева)	3	1	Суперсайт (щит)	3x12	2	56,67949727	60,48740232

16.	190913	22 км + 062 м (справа)	3/4	1	Суперсайт (щит)	3x12	2	56,67980059	60,48636204
17.	190914	22 км + 175 м (слева)	4	1	Суперсайт (щит)	3x12	2	56,67884778	60,48537364
18.	190915	22 км + 212 м (справа)	4	1	Суперсайт (щит)	3x12	2	56,67914102	60,48432118
19.	190916	22 км + 325 м (слева)	4	1	Суперсайт (щит)	3x12	2	56,67817838	60,48324826
20.	190917	22 км + 362 м (справа)	4	1	Суперсайт (щит)	3x12	2	56,67846498	60,48216556
21.	190918	22 км + 475 м (слева)	4	1	Суперсайт (щит)	3x12	2	56,67753223	60,48120769
22.	190919	23 км + 150 м (слева)	5	1	Суперсайт (щит)	3x12	2	56,67446722	60,47162911
23.	190920	23 км + 819 м (справа)	5	1	Суперсайт (щит)	3x12	2	56,67153608	60,46207164
24.	190921	23 км + 969 м (справа)	5	1	Суперсайт (щит)	3x12	2	56,67072452	60,46005413
25.	190922	24 км + 445 м (слева)	6	1	Суперсайт (щит)	3x12	2	56,66787712	60,45349105
26.	190923	24 км + 595 м (слева)	6	1	Суперсайт (щит)	3x12	2	56,6673871	60,45195985
27.	190924	24 км + 745 м (слева)	6	1	Суперсайт (щит)	3x12	2	56,66679129	60,44981237
28.	190925	24 км + 780 м (справа)	6	1	Суперсайт (щит)	3x12	2	56,6670942	60,4488023
29.	190926	25 км + 375 м (справа)	6	1	Суперсайт (щит)	3x12	2	56,66484064	60,44005156
30.	190927	25 км + 410 м (слева)	6	1	Суперсайт (щит)	3x12	2	56,6643049	60,44043804

*1 - Рекламные конструкции, монтируемые и располагаемые на внешних стенах, крышах и иных конструктивных элементах зданий, строений, сооружений или вне их