



ПРАВИТЕЛЬСТВО СВЕРДЛОВСКОЙ ОБЛАСТИ
УПРАВЛЕНИЕ ГОСУДАРСТВЕННОЙ ОХРАНЫ ОБЪЕКТОВ КУЛЬТУРНОГО НАСЛЕДИЯ
СВЕРДЛОВСКОЙ ОБЛАСТИ

ПРИКАЗ

01.12.2020

№ 1070

г. Екатеринбург

**Об утверждении границ территории объекта культурного наследия
регионального значения «Бывшее духовное училище.
(Здание, в котором в 1941-45 гг. размещался госпиталь № 1726)»,
расположенного по адресу: Свердловская область, г. Камышлов,
ул. Карла Маркса, д. 23, и режима использования данной территории**

В соответствии с Федеральным законом от 25 июня 2002 года № 73-ФЗ «Об объектах культурного наследия (памятниках истории и культуры) народов Российской Федерации», приказом Министерства культуры Российской Федерации от 04.06.2015 № 1745 «Об утверждении требований к составлению проектов границ территорий объектов культурного наследия», Положением об Управлении государственной охраны объектов культурного наследия Свердловской области, утвержденным постановлением Правительства Свердловской области от 28.12.2015 № 1216-ПП «Об учреждении должностей государственной гражданской службы Свердловской области в Управлении государственной охраны объектов культурного наследия Свердловской области и утверждении Положения, предельного лимита штатной численности и фонда по должностным окладам в месяц Управления государственной охраны объектов культурного наследия Свердловской области», на основании научно-проектной документации «Проект границ территории памятника истории и культуры регионального значения «Бывшее духовное училище. Здание, в котором в 1941-45 гг. размещался госпиталь № 1726», по адресу: Свердловская обл., г. Камышлов, ул. Розы Люксембург, д. 9/ул. Карла Маркса, д. 23б» (шифр 39-07-09.20-ТОКН), разработанной государственным бюджетным учреждением культуры Свердловской области «Научно-производственный центр по охране и использованию памятников истории и культуры Свердловской области» в 2020 году, в целях обеспечения сохранности объекта культурного наследия

ПРИКАЗЫВАЮ:

1. Утвердить границы территории объекта культурного наследия регионального значения «Бывшее духовное училище. (Здание, в котором в 1941-45 гг. размещался госпиталь № 1726)», расположенного по адресу: Свердловская область, г. Камышлов, ул. Карла Маркса, д. 23, и режим использования данной

территории (прилагаются).

2. Начальнику отдела государственной охраны объектов культурного наследия Управления государственной охраны объектов культурного наследия Свердловской области Н.Н. Кулевой обеспечить размещение информации о границах территории объекта культурного наследия и режиме использования данной территории, утвержденных пунктом 1 настоящего приказа, в федеральной государственной информационной системе территориального планирования, а также направление ее в единый государственный реестр объектов культурного наследия (памятников истории и культуры) народов Российской Федерации и государственный кадастр недвижимости.

3. Контроль за исполнением настоящего приказа возложить на Заместителя начальника Управления государственной охраны объектов культурного наследия Свердловской области А.А. Кульпину.

4. Настоящий приказ опубликовать на «Официальном интернет-портале правовой информации Свердловской области» (www.pravo.gov66.ru) и на официальном сайте Управления государственной охраны объектов культурного наследия Свердловской области в информационно-телекоммуникационной сети «Интернет» (www.okn.midural.ru).

Начальник Управления



Е.Г. Рябинин

УТВЕРЖДЕНЫ

приказом Управления государственной
охраны объектов культурного наследия
Свердловской области

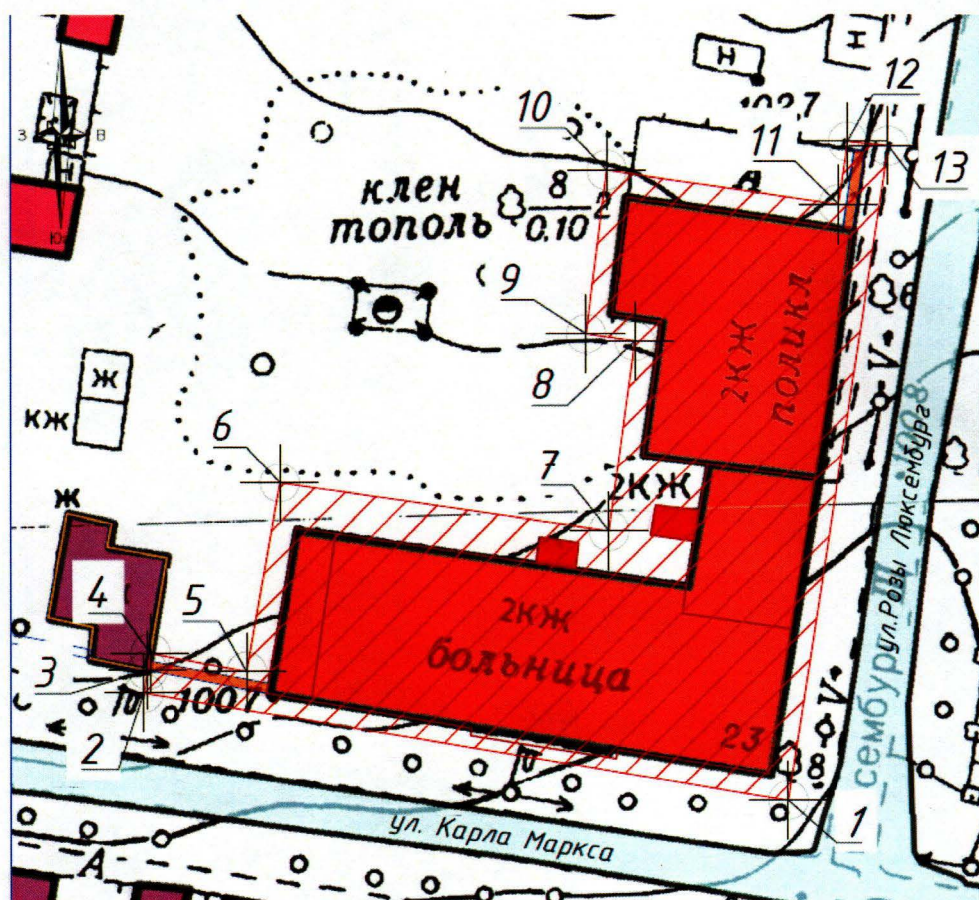
от 01.12.2020 № 1070

ГРАНИЦЫ ТЕРРИТОРИИ




объекта культурного наследия регионального значения «Бывшее духовное училище. (Здание, в котором в 1941-45 гг. размещался госпиталь № 1726)»,
расположенного по адресу: Свердловская область, г. Камышлов,
ул. Карла Маркса, д. 23, и режим использования данной территории

Глава 1. Карта (схема) и координаты поворотных точек границ территории
объекта культурного наследия регионального значения «Бывшее духовное
училище. (Здание, в котором в 1941-45 гг. размещался госпиталь № 1726)»,
расположенного по адресу: Свердловская область,
г. Камышлов, ул. Карла Маркса, д. 23

1. Карта (схема) границ территории объекта культурного наследия
регионального значения «Бывшее духовное училище. (Здание, в котором
в 1941-45 гг. размещался госпиталь № 1726)», расположенного по адресу:
Свердловская область, г. Камышлов, ул. Карла Маркса, д. 23 (далее – Объект):



Условные обозначения к карте (схеме) границ территории Объекта

-  – Объект;
-  – территория Объекта;
-  – поворотные (характерные) точки границ территории Объекта.

2. Координаты поворотных точек в местной системе координат Свердловской области (далее – МСК-66) определены картометрическим методом и приведены в таблице, погрешность определения координат составляет 1,0 метра.

Таблица

| Номер поворотной точки | МСК-66 | |
|------------------------|--------------|--------------|
| | Координата X | Координата Y |
| 1 | 394971,60 | 1661468,09 |
| 2 | 394985,55 | 1661385,70 |
| 3 | 394988,51 | 1661386,20 |
| 4 | 394990,67 | 1661386,58 |
| 5 | 394988,32 | 1661398,89 |
| 6 | 395012,56 | 1661403,16 |
| 7 | 395006,33 | 1661445,17 |
| 8 | 395030,96 | 1661448,47 |
| 9 | 395031,89 | 1661442,24 |
| 10 | 395052,91 | 1661444,89 |
| 11 | 395048,52 | 1661474,51 |
| 12 | 395056,55 | 1661475,69 |
| 13 | 395056,01 | 1661480,92 |

Глава 2. Режим использования территории Объекта

3. Территория Объекта относится к землям историко-культурного назначения.

4. На территории Объекта разрешается:

- 1) проведение работ по сохранению Объекта;
- 2) сохранение элементов природного и культурного ландшафта;
- 3) ремонт, реконструкция существующих подземных инженерных коммуникаций с последующим восстановлением нарушенных участков поверхности земли;
- 4) прокладка к Объекту подземных инженерных коммуникаций с последующим восстановлением нарушенных участков благоустройства;
- 5) проведение работ по озеленению и благоустройству территории,

производимых без повышения высотных отметок земли относительно Объекта;

6) благоустройство территории с использованием в покрытии пешеходных площадок, тротуаров традиционных (камень, гранит, гравийная смесь) или имитирующих натуральные материалы;

7) проведение мероприятий, направленных на обеспечение пожарной и экологической безопасности Объекта;

8) размещение на фасадах Объекта информационных вывесок, рекламных растяжек, соответствующих архитектурно-стилистическим особенностям Объекта, по согласованию с уполномоченным исполнительным органом государственной власти Свердловской области в сфере государственной охраны объектов культурного наследия;

9) размещение на территории Объекта информационных стендов, памятников, памятных знаков, музейных экспозиций;

10) устройство архитектурной подсветки зданий и территории Объекта.

3. На территории Объекта запрещается:

1) строительство объектов капитального строительства;

2) строительство объектов некапитального строительства, кроме временных, необходимых для проведения работ по сохранению Объекта;

3) размещение нестационарных объектов, кроме временных, необходимых для проведения работ по сохранению Объекта;

4) хозяйственная деятельность, ведущая к разрушению, искажению внешнего облика Объекта, нарушающая целостность Объекта и создающая угрозу его повреждения, разрушения или уничтожения;

5) проведение любых земляных работ без предварительного археологического обследования территории в соответствии с действующим законодательством;

6) прокладка наземных и надземных инженерных коммуникаций, кроме временных, необходимых для проведения работ по сохранению Объекта;

7) размещение на фасадах Объекта инженерного оборудования, кроме необходимого для обеспечения безопасности территории Объекта (системы видеонаблюдения) и архитектурной подсветки;

8) установка рекламных конструкций, за исключением информационных надписей и обозначений, разрешенных в соответствии с пунктом 3 статьи 35.1 Федерального закона от 25 июня 2002 года № 73-ФЗ «Об объектах культурного наследия (памятниках истории и культуры) народов Российской Федерации»;

9) динамическое воздействие на грунт в зоне влияния на Объект;

10) установка уличных ограждений, столбов уличного освещения, малых архитектурных форм, не отвечающих характеристикам элементов исторической среды и требованиям визуальной доступности Объекта.