



МИНИСТЕРСТВО СТРОИТЕЛЬСТВА И РАЗВИТИЯ ИНФРАСТРУКТУРЫ
СВЕРДЛОВСКОЙ ОБЛАСТИ

П Р И К А З

26.09.2022

№ 436-17

г. Екатеринбург

Об утверждении основной части проекта планировки территории для размещения линейного объекта транспортной инфраструктуры регионального значения «Строительство автомобильной дороги «Подъезд к п. Дубровный от автодороги «г. Богданович – д. Кашина – г. Сухой Лог» на территории городского округа Богданович» и основной части проекта межевания территории для размещения линейного объекта транспортной инфраструктуры регионального значения «Строительство автомобильной дороги «Подъезд к п. Дубровный от автодороги «г. Богданович – д. Кашина – г. Сухой Лог» на территории городского округа Богданович»

В соответствии с частью 3 статьи 45 Градостроительного кодекса Российской Федерации, статьей 8 Закона Свердловской области от 19 декабря 2016 года № 141-ОЗ «О документации по планировке территории, предусматривающей размещение объектов регионального значения и иных объектов капитального строительства, размещение которых планируется на территориях двух и более муниципальных образований, расположенных на территории Свердловской области», подпунктом 5 пункта 6 Положения о Министерстве строительства и развития инфраструктуры Свердловской области, утвержденного постановлением Правительства Свердловской области от 05.09.2012 № 963-ПП, приказом Министерства строительства и развития инфраструктуры Свердловской области от 05.10.2020 № 576-П «Об отдельных вопросах организации работы по подготовке и утверждению документации по планировке территории, предусматривающей размещение объектов регионального значения и иных объектов капитального строительства, размещение которых планируется на территориях двух и более муниципальных образований, расположенных на территории Свердловской области, внесения в нее изменений и ее отмены, признании отдельных частей такой документации не подлежащими применению», на основании приказа Министерства строительства и развития инфраструктуры Свердловской области от 22.04.2019 № 266-П «О принятии решения о подготовке документации по планировке территории для размещения линейного объекта транспортной инфраструктуры регионального значения «Строительство автомобильной дороги «Подъезд к п. Дубровный от автодороги «г. Богданович – д. Кашина – г. Сухой Лог» на территории городского округа Богданович»

ПРИКАЗЫВАЮ:

1. Утвердить:

1) основную часть проекта планировки территории для размещения линейного объекта транспортной инфраструктуры регионального значения «Строительство автомобильной дороги «Подъезд к п. Дубровный от автодороги «г. Богданович – д. Кашина – г. Сухой Лог» на территории городского округа Богданович» (далее – проект планировки)

в следующем составе:

положение о размещении линейного объекта (пояснительная записка), том 1, шифр 1-ПС/863-ППТ-ТЧ (приложение № 1);

чертеж красных линий, масштаб 1:2000, шифр 1-ПС/863-ППТ-01 (приложение № 2);

чертеж границ зон планируемого размещения линейного объекта, масштаб 1:2000, шифр 1-ПС/863-ППТ-02 (приложение № 3);

чертеж границ зон планируемого размещения линейных объектов, подлежащих реконструкции в связи с изменением их местоположения, масштаб 1:2000, шифр 1-ПС/863-ППТ-03 (приложение № 4);

2) основную часть проекта межевания территории для размещения линейного объекта транспортной инфраструктуры регионального значения «Строительство автомобильной дороги «Подъезд к п. Дубровный от автодороги «г. Богданович – д. Кашина – г. Сухой Лог» на территории городского округа Богданович» (далее – проект межевания) в следующем составе:

сведения об образуемых и изменяемых земельных участках и их частях, том 3, шифр 1-ПС/863-ПМТ-ТЧ (приложение № 5);

чертеж межевания территории, масштаб 1:2000, шифр 1-ПС/863-ПМТ-01 (приложение № 6).

2. Заместителю Министра строительства и развития инфраструктуры Свердловской области М.В. Пучкову обеспечить:

1) информирование о принятом решении Министерством транспорта и дорожного хозяйства Свердловской области, Государственное казенное учреждение Свердловской области «Управление автомобильных дорог» (посредством Системы электронного документооборота Правительства Свердловской области), Общество с ограниченной ответственностью «Проектная Компания «УралДорТехнологии»;

2) в течение пяти рабочих дней со дня принятия настоящего приказа размещение проекта планировки и проекта межевания в государственной информационной системе обеспечения градостроительной деятельности Свердловской области;

3) в течение семи дней со дня принятия настоящего приказа направление проекта планировки и проекта межевания главе городского округа Богданович для опубликования в порядке, установленном для официального опубликования муниципальных правовых актов, и размещения на официальном сайте городского округа Богданович в информационно-телекоммуникационной сети «Интернет»;

4) направление настоящего приказа в Федеральную кадастровую палату Федеральной службы государственной регистрации, кадастра и картографии по Уральскому федеральному округу;

5) размещение настоящего приказа официальном сайте Министерства строительства и развития инфраструктуры Свердловской области в информационно-телекоммуникационной сети «Интернет» (www.minstroy.midural.ru).

3. Контроль за исполнением настоящего приказа возложить на Заместителя Министра строительства и развития инфраструктуры Свердловской области М.В. Пучкова.

4. Настоящий приказ опубликовать на «Официальном интернет-портале правовой информации Свердловской области» (www.pravo.gov66.ru) и «Официальном интернет-портале правовой информации» (www.pravo.gov.ru).

И.о. Министра

М.М. Волков



Приложение № 1
к приказу Министерства строительства
и развития инфраструктуры
Свердловской области
от 26.09.2022 № 436-П

Положение о размещении линейного объекта (пояснительная записка),
том 1, шифр 1-ПС/863-ППТ-ТЧ

Проектная Компания



УралДорТехнологии

ОБЩЕСТВО С ОГРАНИЧЕННОЙ ОТВЕТСТВЕННОСТЬЮ

Общество с ограниченной ответственностью
«Проектная Компания «УралДорТехнологии»»

**Документация по планировке территории для размещения линейного
объекта транспортной инфраструктуры регионального значения
«Строительство автомобильной дороги «Подъезд к п. Дубровный
от автодороги «г. Богданович – д. Кашина – г. Сухой Лог» на территории
городского округа Богданович»**

**ПРОЕКТ ПЛАНИРОВКИ ТЕРРИТОРИИ
для размещения линейного объекта транспортной инфраструктуры
регионального значения «Строительство автомобильной дороги «Подъезд
к п. Дубровный от автодороги «г. Богданович – д. Кашина – г. Сухой Лог»
на территории городского округа Богданович»**

Основная часть

Том 1

Положение о размещении линейных объектов

1-ПС/863-ППТ-ТЧ

Директор





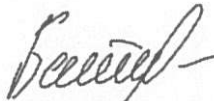
Главный инженер проекта



Н.В. Антоненко

Е.Ю. Байдалина

Список разработчиков

Раздел проекта	Должность	Фамилия	Подпись
Руководитель	Директор	Н.В. Антоненко	
Архитектурно-планировочная часть	Ведущий специалист	М.И. Русинова	
	Специалист	А.И. Кашпур	
	Начальник отдела разработки градостроительной документации и кадастровых работ	А.А. Лебедева	
Инженерная подготовка	Начальник отдела проектирования объектов дорожно-транспортной инфраструктуры	Е.Ю. Байдалина	
	Начальник отдела проектирования инженерных коммуникаций	И.В. Десятков	

Состав документации по планировке территории

№ п/п	Наименование	Масштаб	Количество листов
1	2	3	4
1	Материалы основной части проекта планировки территории		
1.1.	Проект планировки территории для размещения линейного объекта транспортной инфраструктуры регионального значения «Строительство автомобильной дороги «Подъезд к п. Дубровный от автодороги «г. Богданович – д. Кашина – г. Сухой Лог» на территории городского округа Богданович». Том 1. Основная часть проекта планировки территории. Положение о размещении линейного объекта. Шифр 1-ПС/863-ППТ-ТЧ	–	31
1.2.	Чертеж красных линий. Шифр 1-ПС/863-ППТ-01	1:2000	2
1.3.	Чертеж границ зон планируемого размещения линейного объекта. Шифр 1-ПС/863-ППТ-02	1:2000	7
1.4.	Чертеж границ зон планируемого размещения линейных объектов, подлежащих реконструкции в связи с изменением их местоположения Шифр 1-ПС/863-ППТ-03	1:2000	2
2	Материалы по обоснованию проекта планировки территории		
2.1.	Проект планировки территории для размещения линейного объекта транспортной инфраструктуры регионального значения «Строительство автомобильной дороги «Подъезд к п. Дубровный от автодороги «г. Богданович – д. Кашина – г. Сухой Лог» на территории городского округа Богданович». Том 2. Материалы по обоснованию проекта планировки территории. Пояснительная записка. Шифр 1-ПС/863-ППТ-МО	–	88
2.2.	Схема расположения элементов планировочной структуры (территорий, занятых линейными объектами и (или) предназначенных для размещения линейных объектов). Шифр 1-ПС/863-ППТ-МО-01	1:50000	1
2.3.	Схема использования территории в период подготовки проекта планировки территории, совмещенная со схемой границ зон с особыми условиями использования территорий, особо охраняемых природных территорий, лесничеств Шифр 1-ПС/863-ППТ-МО-02	1:2000	7
2.4.	Схема организации улично-дорожной сети, и движения транспорта, совмещенная со схемой конструктивных и планировочных решений Шифр 1-ПС/863-ППТ-МО-03	1:2000	7
2.5.	Схема вертикальной планировки территории, инженерной подготовки и инженерной защиты	1:2000	7

1	2	3	4
	территории, совмещенная со схемой границ территорий, подверженных риску возникновения чрезвычайных ситуаций природного и техногенного характера. Шифр 1-ПС/863-ППТ-МО-04		
2.6.	Поперечные профили линейного объекта. Шифр 1-ПС/863-ППТ-МО-05	1:200	2
3	Материалы основной части проекта межевания территории		
3.1.	Проект межевания территории для размещения линейного объекта транспортной инфраструктуры регионального значения «Строительство автомобильной дороги «Подъезд к п. Дубровный от автодороги «г. Богданович – д. Кашина – г. Сухой Лог» на территории городского округа Богданович». Том 3. Основная часть проекта межевания территории. Шифр 1-ПС/863-ПМТ-ТЧ	–	86
3.2.	Чертеж межевания территории. Шифр 1-ПС/863-ПМТ-01	1:2000	7
4	Материалы по обоснованию проекта межевания территории		
4.1.	Проект межевания территории для размещения линейного объекта транспортной инфраструктуры регионального значения «Строительство автомобильной дороги «Подъезд к п. Дубровный от автодороги «г. Богданович – д. Кашина – г. Сухой Лог» на территории городского округа Богданович». Том 4. Материалы по обоснованию проекта межевания территории. Пояснительная записка Шифр 1-ПС/863-ПМТ-МО	–	238
4.2.	Чертеж межевания территории (сервитуты). Шифр 1-ПС/863-ПМТ-МО-01	1:1000	3
4.3.	Чертеж фактического использования территории. Шифр 1-ПС/863-ПМТ-МО-02	1:5000	4

Содержание

1. Наименование, основные характеристики (категория, протяженность, проектная мощность, пропускная способность, грузонапряженность, интенсивность движения) и назначение планируемых для размещения линейных объектов, а также линейных объектов, подлежащих реконструкции в связи с изменением их местоположения	12
2. Перечень субъектов Российской Федерации, перечень муниципальных районов, городских округов в составе субъектов Российской Федерации, перечень поселений, населенных пунктов, внутригородских территорий городов федерального значения, на территориях которых устанавливаются зоны планируемого размещения линейных объектов.....	15
3. Перечень координат характерных точек границ зон планируемого размещения линейных объектов.....	16
4. Перечень координат характерных точек границ зон планируемого размещения линейных объектов, подлежащих реконструкции в связи с изменением их местоположения.....	22
5. Перечень координат характерных точек красных линий.....	24
6. Предельные параметры разрешенного строительства, реконструкции объектов капитального строительства, входящих в состав линейных объектов в границах зон их планируемого размещения	25
7. Информация о необходимости осуществления мероприятий по защите сохраняемых объектов капитального строительства (здание, строение, сооружение, объекты, строительство которых не завершено), существующих и строящихся на момент подготовки проекта планировки территории, а также объектов капитального строительства, планируемых к строительству в соответствии с ранее утвержденной документацией по планировке территории, от возможного негативного воздействия в связи с размещением линейных объектов	26
8. Информация о необходимости осуществления мероприятий по сохранению объектов культурного наследия от возможного негативного воздействия в связи с размещением линейных объектов.....	27
9. Информация о необходимости осуществления мероприятий по охране окружающей среды.....	28
10. Информация о необходимости осуществления мероприятий по защите территории от чрезвычайных ситуаций природного и техногенного характера, в том числе по обеспечению пожарной безопасности и гражданской обороне	30
Список используемых сокращений	34

Введение

Документация по планировке территории для размещения линейного объекта транспортной инфраструктуры регионального значения «Строительство автомобильной дороги «Подъезд к п. Дубровный от автодороги «г. Богданович – д. Кашина – г. Сухой Лог» на территории городского округа Богданович» разработан в рамках государственного контракта от 14.07.2020 № 1-ПС/863, заключенным между Государственным казенным учреждением Свердловской области «Управление автомобильных дорог» (далее – ГКУ СО «Управление автодорог») и обществом с ограниченной ответственностью «Проектная Компания «УралДорТехнологии»» на основании приказа Министерства строительства и развития инфраструктуры Свердловской области от 22.04.2019 № 266-П «О принятии решения о подготовке документации по планировке территории для размещения линейного объекта транспортной инфраструктуры регионального значения «Строительство автомобильной дороги «Подъезд к п. Дубровный от автодороги «г. Богданович – д. Кашина – г. Сухой Лог» на территории городского округа Богданович».

При разработке документации по планировке территории использованы следующие нормативные правовые акты и нормативные документы:

Градостроительный кодекс Российской Федерации;

Водный кодекс Российской Федерации;

Земельный кодекс Российской Федерации;

Лесной кодекс Российской Федерации;

Федеральный Закон от 8 ноября 2007 года № 257-ФЗ «Об автомобильных дорогах и о дорожной деятельности в Российской Федерации и о внесении изменений в отдельные законодательные акты Российской Федерации» (далее – Федеральный Закон от 8 ноября 2007 года № 257-ФЗ);

Федеральный Закон от 25 июня 2002 года № 73-ФЗ «Об объектах культурного наследия (памятниках истории и культуры) народов Российской Федерации» (далее – Федеральный Закон от 25 июня 2002 года № 73-ФЗ);

постановление Правительства Российской Федерации от 02.09.2009 № 717 «О нормах отвода земель для размещения автомобильных дорог и (или) объектов дорожного сервиса» (далее – постановление Правительства Российской Федерации от 02.09.2009 № 717);

постановление Правительства Российской Федерации от 12.05.2017 № 564 «Об утверждении Положения о составе и содержании проектов планировки территории, предусматривающих размещение одного или нескольких линейных объектов»;

рекомендации по учету требований по охране окружающей среды при проектировании автомобильных дороги мостовых переходов, согласованные Министерством охраны окружающей среды и природных ресурсов Российской Федерации от 19.06.1995 № 03-19/АА;

постановление Правительства Свердловской области от 15.03.2010 № 380-ПП «Об утверждении нормативов градостроительного проектирования Свердловской области»;

приказ Федеральной службы государственной регистрации, кадастра и картографии от 10.11.2020 № П/0412 «Об утверждении классификатора видов разрешенного использования земельных участков»;

Генеральный план городского округа Богданович, утвержденный решением Думы городского округа Богданович от 23.06.2016 № 50 «Об утверждении генерального плана городского округа Богданович в новой редакции» с учетом утвержденных изменений на момент разработки документации по планировке территории (далее – Генеральный план);

Генеральный план городского округа Богданович, применительно к деревне Прищанова, утвержденный решением думы городского округа Богданович от 29.12.2012 № 109;

Правила землепользования и застройки городского округа Богданович, утвержденные решением Думы городского округа Богданович от 22.02.2017 № 15 «Об утверждении правил землепользования и застройки городского округа Богданович» с учетом утвержденных изменений на момент разработки документации по планировке территории (далее – ПЗЗ ГО Богданович);

постановление Правительства Свердловской области от 31.08.2009 № 1000-ПП «Об утверждении Схемы территориального планирования Свердловской области» (далее – Схема территориального планирования);

совместный Приказ Министерства строительства и развития инфраструктуры Свердловской области и Министерства транспорта и дорожного хозяйства Свердловской области от 17.01.2019 № 20-П и № 14 «Об утверждении Перечня линейных объектов транспортной инфраструктуры регионального значения, для которых необходима подготовка документации по планировке территории в 2019 – 2021 годах»;

ГОСТ 33151-2014 Дороги автомобильные общего пользования. Элементы обустройства. Технические требования. Правила применения);

ГОСТ 32944-2014 Дороги автомобильные общего пользования. Пешеходные переходы. Классификация. Общие требования;

ГОСТ 33382-2015 Дороги автомобильные общего пользования. Техническая классификация;

ГОСТ 33100-2014 Дороги автомобильные общего пользования. Правила проектирования автомобильных дорог;

ГОСТ 33475-2015 Дороги автомобильные общего пользования. Геометрические элементы. Технические требования;

руководящий документ системы РДС 30-201-98 «Инструкция о порядке проектирования и установления красных линий в городах и других поселениях Российской Федерации»;

СП 42.13330.2016. Свод правил. Градостроительство. Планировка и застройка городских и сельских поселений. Актуализированная редакция СНиП 2.07.01-89*;

СП 34.13330.2021. Свод правил. Автомобильные дороги;

СП 51.13330.2011 «СНиП 23-03-2003 Защита от шума»;

Постановление Главного государственного санитарного врача Российской Федерации от 25.09.2007 № 74 «О введении в действие новой редакции санитарно-

эпидемиологических правил и нормативов СанПиН 2.2.1/2.1.1.1200-03 «Санитарно-защитные зоны и санитарная классификация предприятий, сооружений и иных объектов»;

нормативы градостроительного проектирования Свердловской области НГПСО 1-2009.66 (утв. постановлением Правительства Свердловской области от 15.03.2010 г. № 380-ПП);

материалы инженерных изысканий, выполненные ООО «Геосектор» в декабре 2021 года;

действующие государственные регламенты, нормы, правила, стандарты, а также исходные данные, технические условия и требования, выданные органами государственного надзора и заинтересованными организациями при согласовании места размещения объекта.

Документация по планировке территории выполнена в системе координат МСК-66.

1. Наименование, основные характеристики (категория, протяженность, проектная мощность, пропускная способность, грузонапряженность, интенсивность движения) и назначение планируемых для размещения линейных объектов, а также линейных объектов, подлежащих реконструкции в связи с изменением их местоположения

Настоящим проектом планировки территории предусматривается размещение линейного объекта транспортной инфраструктуры регионального «Строительство автомобильной дороги «Подъезд к п. Дубровный от автодороги «г. Богданович – д. Кашина – г. Сухой Лог» на территории городского округа Богданович» (далее – линейный объект).

Общая площадь границы проектирования составляет 70,18 га, в том числе площадь границы проектирования: 1 этап – 32,43 га, 2 этап – 37,75 га.

Основные параметры линейного объекта определяются в соответствии с техническим заданием на выполнение работ по разработке документации по планировке территории приказа Министерства строительства и развития инфраструктуры Свердловской области от 22.04.2019 № 266-П.

В составе линейного объекта предусмотрено два этапа строительства:

1 этап строительства:

1 участок ПК 0+00 – ПК 20+33,41 (направление – восточное);

2 участок ПК 0+00 – ПК 11+66,59 (направление – южное);

Протяженность составляет 3,2 км.

2 этап строительства:

ПК 11+66,59 – ПК 63+68,58;

Направление участка проведения работ – юго-восточное.

Протяженность составляет 5,2 км.

Проектируемый линейный объект имеет следующие характеристики, представленные в таблице № 1.

Основные характеристики проектируемого линейного объекта

Наименование показателя	Единица измерения	Количество
1	2	3
1 этап строительства		
Вид строительства	–	строительство
Назначение	–	дорога регионального значения
Категория дороги:	–	IV
Площадь отвода для размещения линейного объекта	га	8,56
Протяженность	км	3,20
Число полос движения		2
В границах населенного пункта:		
Тип дорожной одежды	–	Облегченный
Вид покрытия	–	Асфальтобетон
Расчетная скорость	км/ч	40
в том числе ширина укрепленной полосы обочины	м	0,5
Вне границ населенного пункта:		
Тип дорожной одежды	–	Переходный
Вид покрытия	–	Щебень
Расчетная скорость	км/ч	60
Расчётная нагрузка для искусственных сооружений	–	A14, H14
Ширина земляного полотна	м	9,0
Ширина полосы движения	м	3,0
Число полос движения	–	2
Ширина обочины,	м	2*1,5
в том числе ширина укрепленной полосы обочины	м	-
Освещение		
Категория объекта по освещению	–	нет
Размещение линии освещения	–	одностороннее
Исполнение линии освещения	–	кабельная линия в траншее в земле
Количество питающих пунктов	–	1
Тротуар		
Ширина	м	2
2 этап строительства		
Вид строительства	–	строительство
Назначение	–	дорога регионального значения
Категория дороги	–	V
Площадь отвода для размещения линейного объекта	га	12,49
Протяженность	км	5,20
Число полос движения	–	1
Тип дорожной одежды	–	Переходный
Вид покрытия	–	Щебень

1	2	3
Расчетная скорость	км/ч	40
Расчётная нагрузка для искусственных сооружений	–	A14, H14
Ширина земляного полотна	м	7,5
Ширина полосы движения	м	4,5
Число полос движения	–	1
Ширина обочины	м	2*1,5

Строительство автомобильной дороги предусмотрено в соответствии с нормами ГОСТ 33382-2015 Дороги автомобильные общего пользования. Техническая классификация, ГОСТ 33100-2014 Дороги автомобильные общего пользования. Правила проектирования автомобильных дорог, ГОСТ 33475-2015 Дороги автомобильные общего пользования. Геометрические элементы. Технические требования, СП 34.13330.2021. Свод правил. «Автомобильные дороги».

Размещение строительной площадки, временных проездов, сооружений и устройств для хранения и обслуживания транспортных средств (в том числе подземных), на период строительства не предусмотрено.

Для организации движения автомобильного транспорта на период строительства линейного объекта предусмотрено использование существующей сети автомобильных дорог.

Для упорядочения дорожного движения и улучшения информации водителей предусмотрена разметка проезжей части, установка дорожных знаков, ограждения в соответствии с ГОСТ Р 52289-2019 «Технические средства организации дорожного движения. Правила применения дорожных знаков, разметки, светофоров, дорожных ограждений и направляющих устройств» и ГОСТ 33151-2014 «Элементы обустройства».

Проектируемая автомобильная дорога пересекает существующие инженерные сети: линии электропередачи 0,4 кВ, 10 кВ, газопроводы диаметрами 63 мм и 110 мм, линию связи, ВОЛС.

Настоящим проектом предусмотрено переустройство сетей электроснабжения 0,4 кВ и 10 кВ принадлежащей принадлежащих ОАО «МРСК Урала», в соответствии с действующими правилам ПУЭ-7. Выполнение работ по переустройству участков ВЛ-0,4 кВ, ВЛ-10 кВ и восстановлению бесперебойного электроснабжения потребителей предусмотрено в рамках реализации Соглашения о компенсации расходов за переустройство электросетевых объектов.

Переустройство сетей газоснабжения, принадлежащих АО «Газэк», не требуется. Для защиты газопроводов в местах пересечения с проектируемым участком автомобильной дороги, предусмотрена установка разъемных герметичных футляров.

Настоящим проектом предусмотрено переустройство линии связи, принадлежащей ПАО «Ростелеком», в соответствии с техническими условиями, выданными ПАО «Ростелеком».

Переустройство линии связи, принадлежащей ПАО «МТС», в соответствии с техническими условиями, выданными ПАО «МТС», настоящим проектом не предусмотрено.

Инженерные коммуникации, попадающие в зону строительства автомобильной дороги, в соответствии с техническими условиями владельцев сетей и требованиями СП 40-102-2000, ОСТН-600-93, ВСН-116-93, подлежат защите.

При решении вопросов обеспечения доступа инвалидов и других маломобильных групп населения в проекте необходимо учесть рекомендации ОДМ 218.2.007-2001 «Методические рекомендации по проектированию мероприятий по обеспечению доступа инвалидов к объектам дорожного хозяйства».

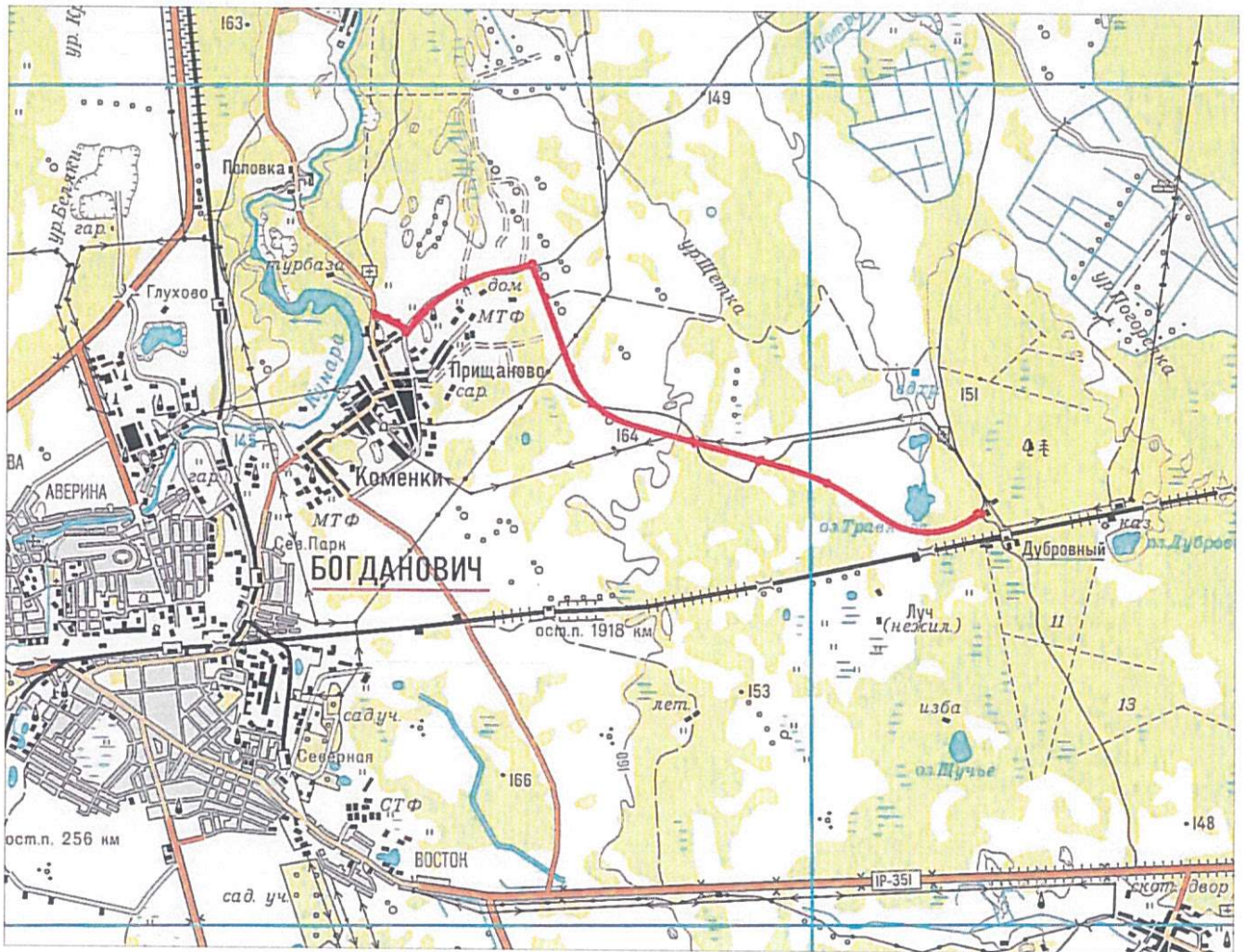
Мероприятия должны быть направлены на обеспечение беспрепятственного передвижения по территории инвалидов всех категорий и других маломобильных групп населения как пешком, в том числе с помощью трости, костылей, кресла коляски. Особое внимание необходимо уделить формированию пешеходных связей, с учетом специфики передвижения инвалидов различных категорий.

Размещение объектов социальной инфраструктуры на территории проектирования не предусмотрено.

2. Перечень субъектов Российской Федерации, перечень муниципальных районов, городских округов в составе субъектов Российской Федерации, перечень поселений, населенных пунктов, внутригородских территорий городов федерального значения, на территориях которых устанавливаются зоны планируемого размещения линейных объектов

Строительство линейного объекта транспортной инфраструктуры регионального значения осуществляется в Свердловской области, в границах городского округа Богданович, д. Прищаново и п. Дубровный.

Обзорная схема расположения участка проектирования представлена на рисунке 1.



— участок проектирования.

Рис. 1. Обзорная схема расположения участка проектирования.

Зона планируемого размещения линейного объекта расположена в границах кадастровых кварталов 66:07:0106001; 66:07:0106004; 66:07:1201001.

3. Перечень координат характерных точек границ зон планируемого размещения линейных объектов

Настоящим проектом установлена граница зоны размещения линейного объекта (участок строительства).

Границы зоны планируемого размещения линейного объекта определены по границам образуемых земельных участков, установленных в соответствии с нормами отвода земель для размещения автомобильных дорог и объектов дорожного сервиса, утвержденными Постановлением Правительства Российской Федерации от 02.09.2009 № 717, СП 34.13330.2021 Свод правил. «Автомобильные дороги», СП 42.13330.2016 «Градостроительство. Планировка и застройка городских и сельских поселений. Актуализированная редакция СНиП 2.07.01-89*».

В соответствии с указанными выше нормативными документами, для обеспечения условий содержания автомобильной дороги, для производства

работ по ремонту, капитальному ремонту ширина полосы отвода автомобильной дороги составляет 20-40 м.

Требуемая ширина полосы отвода установлена в зависимости от категории автомобильной дороги, высоты насыпей или глубины выемок, крутизны откосов земляного полотна, позволяет расположить все объекты благоустройства автомобильной дороги, в том числе обеспечивает возможность обустройства объектов, гарантирующих безопасность движения пешеходов, включая обеспечение доступа инвалидов и других маломобильных групп населения к объектам дорожного хозяйства.

Общая площадь зоны планируемого размещения линейного объекта составляет 21,05 га, в том числе площадь зоны планируемого размещения линейного объекта: 1 этап – 8,56 га, 2 этап – 12,49 га.

Координаты поворотных точек границ зоны планируемого размещения линейного объекта представлены в таблице № 2.

Координаты характерных точек границ зон планируемого размещения линейных объектов, подлежащих реконструкции в связи с изменением их местоположения в таблице № 3.

Сведения о границах зоны планируемого размещения линейного объекта отражены на Чертеже границ зон планируемого размещения линейного объекта, совмещенном с чертежом границ зон планируемого размещения линейных объектов, подлежащих переносу (переустройству) из зон планируемого размещения линейного объекта, шифр 1-ПС/863-ППТ-02, масштаб 1:2000.

Координаты поворотных точек границ зоны планируемого размещения линейного объекта

№ точки	Координаты, м		№ точки	Координаты, м		№ точки	Координаты, м	
	X	Y		X	Y		X	Y
1	2	3	1	2	3	1	2	3
1	389752,84	1624464,28	29	389749,72	1624985,99	57	390224,37	1625749,67
2	389757,91	1624481,69	30	389760,02	1624994,67	58	390232,30	1625778,76
3	389739,02	1624484,53	31	389772,38	1624979,82	59	390244,97	1625832,63
4	389729,94	1624509,21	32	389787,34	1624993,49	60	390250,56	1625860,48
5	389720,08	1624535,98	33	389783,72	1624997,45	61	390258,17	1625898,31
6	389717,10	1624549,99	34	389776,10	1625006,61	62	390271,48	1625955,66
7	389710,89	1624579,23	35	389782,70	1625012,55	63	390280,37	1625994,37
8	389701,04	1624605,44	36	389791,06	1625022,50	64	390289,49	1626026,78
9	389712,47	1624609,58	37	389830,40	1625062,58	65	390321,08	1626133,86
10	389705,19	1624628,36	38	389877,88	1625110,96	66	390335,67	1626169,71
11	389694,11	1624624,38	39	389882,36	1625115,52	67	390360,30	1626185,53
12	389653,66	1624709,33	40	389889,87	1625132,88	68	390363,33	1626197,59
13	389654,46	1624721,71	41	389913,23	1625159,35	69	390352,25	1626225,94
14	389661,64	1624724,79	42	389935,87	1625186,41	70	390335,94	1626232,20
15	389652,16	1624742,48	43	389952,78	1625208,14	71	390310,35	1626221,06
16	389641,54	1624737,92	44	389976,27	1625239,16	72	390293,00	1626228,07
17	389632,04	1624749,98	45	389995,04	1625264,61	73	390085,64	1626310,01
18	389624,26	1624763,50	46	390022,76	1625305,68	74	390015,55	1626337,18
19	389616,20	1624776,49	47	390048,95	1625346,69	75	390006,81	1626340,71
20	389596,50	1624809,01	48	390069,31	1625380,12	76	389989,25	1626375,31
21	389584,52	1624858,51	49	390082,89	1625404,39	77	389977,30	1626379,89
22	389614,26	1624881,82	50	390100,98	1625434,11	78	389972,86	1626381,59
23	389637,86	1624898,07	51	390118,08	1625470,67	79	389953,22	1626362,36
24	389661,50	1624915,02	52	390143,65	1625529,08	80	389899,98	1626384,98
25	389683,89	1624933,58	53	390176,22	1625602,02	81	389721,70	1626457,19
26	389698,14	1624916,82	54	390188,45	1625632,93	82	389702,50	1626464,73
27	389713,70	1624929,39	55	390200,72	1625673,11	83	389537,83	1626531,44
28	389700,41	1624945,04	56	390215,27	1625718,63	84	389494,66	1626549,20

1	2	3	1	2	3	1	2	3	1	2	3
85	389389,24	1626592,56	120	388345,61	1628398,41	155	387514,66	1630617,61			
86	389293,89	1626630,92	121	388302,22	1628563,78	156	387512,89	1630663,26			
87	389254,98	1626645,72	122	388262,61	1628723,74	157	387516,41	1630723,09			
88	389250,47	1626647,72	123	388255,61	1628754,15	158	387521,81	1630770,52			
89	389248,59	1626648,55	124	388267,88	1628803,04	159	387537,10	1630842,33			
90	389231,57	1626673,80	125	388270,85	1628805,89	160	387538,62	1630847,77			
91	389220,75	1626679,81	126	388262,19	1628814,90	161	387557,08	1630913,73			
92	389185,50	1626676,45	127	388237,32	1628824,73	162	387562,40	1630926,97			
93	389157,18	1626691,47	128	388197,33	1628986,18	163	387593,68	1631004,81			
94	389043,73	1626746,02	129	388171,89	1629085,73	164	387632,07	1631078,95			
95	388985,55	1626784,89	130	388158,16	1629143,76	165	387632,90	1631080,55			
96	388949,37	1626812,93	131	388144,38	1629197,47	166	387664,04	1631128,74			
97	388925,06	1626833,50	132	388123,19	1629267,79	167	387689,48	1631171,00			
98	388889,02	1626863,99	133	388106,30	1629320,64	168	387715,78	1631180,71			
99	388822,20	1626933,89	134	388076,98	1629404,91	169	387726,75	1631181,21			
100	388784,46	1626980,43	135	388070,27	1629421,69	170	387736,14	1631185,97			
101	388780,77	1626985,13	136	388040,40	1629495,58	171	387747,15	1631204,95			
102	388738,39	1627044,59	137	388033,54	1629511,44	172	387754,01	1631216,79			
103	388708,35	1627091,27	138	388040,52	1629538,38	173	387750,94	1631233,00			
104	388675,74	1627152,61	139	388035,34	1629549,98	174	387746,07	1631258,72			
105	388644,96	1627220,86	140	388010,66	1629562,80	175	387753,43	1631271,58			
106	388618,18	1627294,71	141	387970,69	1629646,08	176	387749,12	1631274,26			
107	388614,13	1627315,07	142	387932,75	1629716,90	177	387733,42	1631284,00			
108	388611,62	1627321,36	143	387876,59	1629814,26	178	387731,25	1631280,55			
109	388602,44	1627350,55	144	387781,44	1629971,44	179	387727,56	1631274,68			
110	388478,98	1627852,76	145	387725,72	1630061,38	180	387707,11	1631279,87			
111	388473,88	1627876,49	146	387669,58	1630152,47	181	387696,98	1631272,55			
112	388459,51	1627929,19	147	387632,64	1630210,83	182	387701,24	1631266,65			
113	388442,85	1627996,37	148	387592,34	1630286,05	183	387699,20	1631225,96			
114	388445,41	1628012,98	149	387575,33	1630326,62	184	387693,85	1631217,58			
115	388460,05	1628015,45	150	387551,63	1630392,28	185	387633,86	1631123,54			
116	388463,84	1628028,58	151	387533,28	1630459,49	186	387615,03	1631090,19			
117	388425,91	1628064,20	152	387521,23	1630519,81	187	387584,75	1631035,71			
118	388421,51	1628081,39	153	387518,73	1630554,00	188	387558,82	1630979,11			

1	2	3	1	2	3	1	2	3	1	2	3
119	388405,79	1628144,32	154	387515,48	1630604,85	189	387536,08	1630924,68	189	387536,08	1630924,68
190	387535,98	1630924,44	225	388193,77	1628911,40	260	388809,73	1626882,50	260	388809,73	1626882,50
191	387518,01	1630863,03	226	388220,90	1628800,99	261	388830,09	1626892,06	261	388830,09	1626892,06
192	387516,58	1630857,25	227	388211,07	1628780,97	262	388857,82	1626864,90	262	388857,82	1626864,90
193	387509,16	1630827,23	228	388201,88	1628759,79	263	388902,13	1626825,44	263	388902,13	1626825,44
194	387502,44	1630790,81	229	388219,96	1628745,98	264	388933,98	1626799,27	264	388933,98	1626799,27
195	387494,18	1630737,33	230	388228,50	1628741,82	265	388946,24	1626788,06	265	388946,24	1626788,06
196	387490,72	1630659,09	231	388237,67	1628728,34	266	388954,85	1626781,61	266	388954,85	1626781,61
197	387490,17	1630592,43	232	388250,86	1628681,56	267	388978,28	1626764,06	267	388978,28	1626764,06
198	387489,97	1630571,95	233	388320,69	1628391,80	268	389003,30	1626746,57	268	389003,30	1626746,57
199	387496,54	1630537,47	234	388383,76	1628140,31	269	389035,76	1626726,12	269	389035,76	1626726,12
200	387506,41	1630484,60	235	388400,93	1628074,03	270	389070,93	1626705,82	270	389070,93	1626705,82
201	387515,42	1630445,12	236	388383,85	1628051,65	271	389115,58	1626682,16	271	389115,58	1626682,16
202	387531,47	1630381,60	237	388380,68	1628040,64	272	389163,91	1626659,80	272	389163,91	1626659,80
203	387549,60	1630331,78	238	388412,79	1628024,37	273	389246,63	1626625,07	273	389246,63	1626625,07
204	387561,10	1630303,84	239	388440,64	1627914,33	274	389265,39	1626617,19	274	389265,39	1626617,19
205	387589,59	1630244,84	240	388449,54	1627879,98	275	389370,31	1626573,74	275	389370,31	1626573,74
206	387604,66	1630217,16	241	388460,68	1627835,71	276	389517,09	1626515,88	276	389517,09	1626515,88
207	387622,47	1630184,96	242	388501,54	1627666,72	277	389662,65	1626457,34	277	389662,65	1626457,34
208	387641,07	1630155,56	243	388575,93	1627370,36	278	389745,16	1626423,81	278	389745,16	1626423,81
209	387654,51	1630134,29	244	388590,68	1627315,66	279	389958,15	1626338,92	279	389958,15	1626338,92
210	387810,02	1629884,90	245	388598,31	1627289,24	280	390006,46	1626319,45	280	390006,46	1626319,45
211	387839,63	1629835,19	246	388608,91	1627254,03	281	390210,13	1626236,22	281	390210,13	1626236,22
212	387900,68	1629732,59	247	388628,08	1627206,58	282	390280,62	1626203,64	282	390280,62	1626203,64
213	387943,42	1629654,66	248	388648,89	1627158,49	283	390304,63	1626154,03	283	390304,63	1626154,03
214	387990,82	1629554,10	249	388658,61	1627138,57	284	390291,55	1626118,10	284	390291,55	1626118,10
215	387983,92	1629527,17	250	388678,82	1627100,48	285	390273,29	1626052,74	285	390273,29	1626052,74
216	387989,01	1629515,45	251	388682,24	1627094,29	286	390261,04	1626004,60	286	390261,04	1626004,60
217	388013,42	1629502,28	252	388702,16	1627058,60	287	390249,71	1625956,97	287	390249,71	1625956,97
218	388027,86	1629466,68	253	388718,90	1627031,68	288	390240,45	1625914,42	288	390240,45	1625914,42
219	388059,55	1629387,41	254	388739,36	1627001,88	289	390218,59	1625814,14	289	390218,59	1625814,14
220	388087,70	1629307,23	255	388769,15	1626961,77	290	390218,16	1625812,15	290	390218,16	1625812,15
221	388129,38	1629173,44	256	388787,34	1626939,62	291	390201,52	1625748,88	291	390201,52	1625748,88
222	388149,00	1629096,96	257	388795,61	1626882,36	292	390186,57	1625698,97	292	390186,57	1625698,97

1	2	3	1	2	3	1	2	3	1	2	3
223	388175,92	1628985,30	258	388796,67	1626879,92	293	390181,41	1625682,35			
224	388186,05	1628944,26	259	388802,97	1626881,24	294	390162,37	1625634,78			
295	390155,92	1625614,29	312	389853,60	1625122,71	329	389601,72	1624737,72			
296	390144,48	1625583,99	313	389839,31	1625106,78	330	389615,47	1624710,97			
297	390120,38	1625527,23	314	389817,61	1625082,46	331	389617,76	1624706,93			
298	390088,85	1625464,72	315	389812,79	1625078,09	332	389636,12	1624669,51			
299	390081,80	1625454,96	316	389769,20	1625037,03	333	389657,25	1624620,13			
300	390074,27	1625442,23	317	389762,81	1625041,57	334	389667,33	1624595,09			
301	390072,94	1625432,67	318	389756,30	1625046,20	335	389677,59	1624569,44			
302	390039,05	1625374,27	319	389745,31	1625032,73	336	389688,59	1624536,89			
303	389996,39	1625306,96	320	389740,71	1625022,74	337	389701,23	1624502,96			
304	389950,82	1625241,41	321	389629,58	1624928,01	338	389710,06	1624479,26			
305	389938,10	1625224,89	322	389610,64	1624911,67	339	389703,43	1624471,95			
306	389899,38	1625174,62	323	389591,70	1624895,34	340	389695,83	1624469,75			
307	389886,63	1625158,86	324	389539,04	1624858,79	341	389695,94	1624469,14			
308	389868,10	1625137,09	325	389507,44	1624833,84	342	389698,43	1624454,57			
309	389866,52	1625136,26	326	389513,40	1624808,57	1	389752,84	1624464,28			
310	389858,76	1625131,92	327	389555,10	1624806,36	-	-	-			
311	389854,67	1625124,28	328	389582,41	1624767,18	-	-	-			

4. Перечень координат характерных точек границ зон планируемого размещения линейных объектов, подлежащих реконструкции в связи с изменением их местоположения

Зона планируемого размещения линейных объектов, подлежащих реконструкции в связи с изменением их местоположения, установлена для переустройства инженерных коммуникаций – ВЛ-0,4 кВ, ВЛ-10 кВ, линии связи. Границы зоны планируемого размещения линейных объектов, подлежащих реконструкции в связи с изменением их местоположения, определены с учетом возможности размещения строительных машин и механизмов, и беспрепятственного их перемещения в границах зоны в период реконструкции, ширина зоны принята от 4 м до 65 м.

Общая площадь зоны планируемого размещения линейных объектов, подлежащих реконструкции в связи с изменением их местоположения 1,63 га, в том числе: 1 этап – 0,88 га, 2 этап – 0,75 га.

Координаты характерных точек границ зон планируемого размещения линейных объектов, подлежащих реконструкции в связи с изменением их местоположения представлены в таблице № 3.

Координаты характерных точек границ зон планируемого размещения линейных объектов, подлежащих реконструкции в связи с изменением их местоположения

№ точки	Координаты		№ точки	Координаты	
	Х, м	У, м		Х, м	У, м
1	2	3	1	2	3
ВЛ 0,4 кВ			22	389693.60	1624585.10
1	389714.76	1624477.48	23	389695.66	1624580.26
2	389702.34	1624513.02	24	389718.16	1624522.44
3	389694.73	1624510.30	10	389725.92	1624524.36
4	389705.64	1624478.89	-	-	-
5	389704.17	1624476.81	25	389692.03	1624588.80
6	389672.01	1624470.54	26	389682.96	1624613.07
7	389673.05	1624465.10	27	389667.41	1624611.31
8	389673.42	1624463.13	28	389678.68	1624581.29
9	389708.89	1624469.78	25	389692.03	1624588.80
1	389714.76	1624477.48	Линия связи		
ВЛ 0,4 кВ			29	389615.25	1624914.28
10	389725.92	1624524.36	30	389508.94	1624831.29
11	389709.51	1624590.84	31	389511,18	1624827.99
12	389694.11	1624624.38	32	389511,41	1624828.15
13	389691.38	1624631.64	33	389561,41	1624864.16
14	389655.42	1624712.55	34	389617,70	1624911.12
15	389643.27	1624707.00	29	389615,25	1624914.28
16	389680.01	1624621.47	ВЛ 0,4 кВ – 10 кВ		
17	389661.39	1624618.65	35	389700.68	1624941.76
18	389658.41	1624616.67	36	389702.15	1624942.98
19	389658.13	1624613.26	37	389751.45	1624983.93
20	389672.87	1624573.84	38	389761.80	1624992.53
21	389680.21	1624577.22	39	389777.18	1625005.31
40	389783.11	1625010.23	ВЛ 10 кВ		
41	389880.61	1625109.36	59	388476.62	1627729.25
42	389883.61	1625112.40	60	388455.20	1628036.68
43	389884.76	1625115.21	61	388451.95	1628036.43
44	389883.49	1625118.13	62	388447.29	1628036.06
45	389872.21	1625126.79	63	388448.59	1628019.96
46	389865.09	1625132.25	64	388449.11	1628013.60
47	389864.26	1625132.89	65	388449.27	1628011.63
48	389862.67	1625134.10	66	388450.47	1627996.80
49	389826.60	1625161.73	67	388443.00	1627995.76
50	389818.09	1625150.62	68	388420.81	1627992.69
51	389863.70	1625115.51	69	388410.74	1627991.29
52	389776.93	1625023.83	70	388407.82	1627989.33
53	389775.66	1625023.49	71	388407.42	1627986.30
54	389770.20	1625018.23	72	388428.31	1627907.63
55	389768.86	1625013.23	73	388440.08	1627863.31
56	389733.49	1624982.29	74	388450.95	1627822.35
57	389696.97	1624949.08	75	388466.77	1627762.77
58	389695.57	1624947.92	76	388468.64	1627728.66
35	389700.68	1624941.76	59	388476.62	1627729.25

5. Перечень координат характерных точек красных линий

Согласно пункту 11 статьи 1 Градостроительного Кодекса Российской Федерации красными линиями являются линии, которые обозначают границы территории общего пользования.

Настоящим проектом предусмотрено установление красных линий (территории общего пользования), определяемых границами земельных участков, образуемых для размещения линейного объекта.

Красные линии линейного объекта в границах д. Прищаново и п. Дубровный городского округа Богданович приняты равными границам полосы постоянного отвода автомобильной дороги.

Границы красных линий приведены в графической части на чертеже красных линий, масштаб 1:1000, шифр 1-ПС/863-ППТ-01.

Настоящим проектом планировки территории при установлении границ зоны планируемого размещения линейного объекта учтены положения документации по планировке территории – проекта планировки территории жилого района «Северный» в деревне Прищаново городского округа Богданович, утверждённого Постановлением главы городского округа Богданович от 16.03.2015 № 469 в части установленных красных линий.

Проектом предусмотрена частичная отмена существующих красных линий, установленных документацией по планировке территории, утвержденной Постановлением главы городского округа Богданович от 16.03.2015 № 469.

Координаты характерных точек красных линий в границах проектирования в системе координат МСК-66 приведены в таблице № 4.

Перечень координат поворотных точек красных линий

Номер точки	Координаты		Номер точки	Координаты		Номер точки	Координаты	
	Х, м	У, м		Х, м	У, м		Х, м	У, м
1	2	3	1	2	3	1	2	3
КОНТУР 1			22	9839.31	25106.78	47	389615.47	1624710.97
1	389757.91	1624481.69	23	9817.61	25082.46	48	389601.72	1624737.72
2	389739.02	1624484.53	24	9769.20	25037.03	49	389582.41	1624767.18
3	389737.30	1624489.21	25	9756.30	25046.20	50	389555.09	1624806.37
4	389729.94	1624509.21	26	9745.31	25032.73	51	389513.40	1624808.57
5	389720.08	1624535.98	27	9740.71	25022.74	КОНТУР 6		
КОНТУР 2			28	9629.58	24928.01	52	387733.42	1631284.00
6	389584.52	1624858.51	29	9610.64	24911.67	53	387727.56	1631274.68
7	389614.26	1624881.82	30	9591.70	24895.34	54	387707.11	1631279.87
8	389637.86	1624898.07	31	9539.04	24858.79	55	387696.98	1631272.55
9	89661.50	624915.02	32	9516.76	24841.20	56	87701.24	631266.65
10	389683.89	1624933.58	33	9512.92	24838.16	57	87699.20	631225.96
КОНТУР 3			34	9507.44	24833.84	58	387633.86	1631123.54
11	389700.41	1624945.04	КОНТУР 5			59	387615.03	1631090.19
12	389749.72	1624985.99	35	389695.94	1624469.14	60	387632.07	1631078.95
13	389760.02	1624994.67	36	389695.83	1624469.75	61	387632.90	1631080.55
КОНТУР 4			37	389703.43	1624471.95	62	387664.04	1631128.74
14	389776.10	1625006.61	38	389705.73	1624474.49	63	387689.48	1631171.00
15	389782.70	1625012.55	39	389710.06	1624479.26	64	387715.78	1631180.71
16	389791.06	1625022.50	40	389701.23	1624502.96	65	387726.75	1631181.21
17	389830.40	1625062.58	41	389688.59	1624536.89	66	387736.14	1631185.97
КОНТУР 5			42	389677.59	1624569.44	63	387747.15	1631204.95
18	389856.48	1625089.15	43	389667.33	1624595.09	68	87754.01	631216.79
19	389877.88	1625110.96	44	389657.25	1624620.13	69	87750.94	631233.00
20	389854.67	1625124.28	45	389636.12	1624669.51	70	387746.07	1631258.72
21	389853.60	1625122.71	46	389617.76	1624706.93	71	387753.43	1631271.58

6. Предельные параметры разрешенного строительства, реконструкции объектов капитального строительства, входящих в состав линейных объектов в границах зон их планируемого размещения

В соответствии с положениями пункта 4 статьи 36 Градостроительного Кодекса Российской Федерации, действие градостроительных регламентов не распространяются на земельные участки, предназначенные для размещения линейных объектов и занятые линейными объектами.

Согласно положениям Генерального плана ГО Богданович линейный объект проходит по зоне сельскохозяйственного использования, зоне рекреационного назначения и по землям населенных пунктов д. Прищаново и п. Дубровный.

Согласно положениям Генерального плана ГО Богданович, применительно к д. Прищаново, линейный объект проходит в зоне инженерной и транспортной инфраструктуры и зоне сельскохозяйственного использования.

В соответствии с картой градостроительного зонирования ПЗЗ ГО Богданович деревни Прищаново и поселка Дубровный, сведениям из Единого государственного реестра недвижимости линейный объект расположен в границах территориальных зон: «Территории общего пользования» (ТОП), «Зоне

инженерной инфраструктуры» (И), «Общественной зоне предпринимательской деятельности» (О1), «Общественной зоне размещения объектов социального и коммунально-бытового назначения» (О2), «Зоне сельскохозяйственных угодий» (СХ1), «Производственной зоне» (П1) – деревня Прищаново, «Территории общего пользования» (ТОП), «Зоне рекреационного назначения» (Р1), «Зоне застройки индивидуальными жилыми домами» (Ж1) – поселок Дубровный.

Согласно карте градостроительного зонирования ПЗЗ ГО Богданович линейный объект частично расположен в территориальных зонах: «Зона сельскохозяйственных угодий» (Сх1), и землях населенных пунктов д. Прищаново и п. Дубровный.

В границах зоны планируемого размещения линейного объекта предусмотрены функциональные зоны: зона транспортной инфраструктуры и территория общего пользования.

Категория земель, устанавливаемая по завершению работ:

- земли населенных пунктов;
- земли промышленности, энергетики, транспорта, связи, радиовещания, телевидения, информатики, земли для обеспечения космической деятельности, земли обороны, безопасности и земли иного специального назначения;
- земли лесного фонда.

Вид разрешенного использования, устанавливаемый по завершению работ:

- земельные участки (территории) общего пользования (12.0);
- автомобильный транспорт (7.2).

7. Информация о необходимости осуществления мероприятий по защите сохраняемых объектов капитального строительства (здание, строение, сооружение, объекты, строительство которых не завершено), существующих и строящихся на момент подготовки проекта планировки территории, а также объектов капитального строительства, планируемых к строительству в соответствии с ранее утвержденной документацией по планировке территории, от возможного негативного воздействия в связи с размещением линейных объектов

Все работы предполагается производить в границах зоны планируемого размещения линейного объекта и границах зоны планируемого размещения линейных объектов, подлежащих реконструкции в связи с изменением их местоположения.

Проектируемая автомобильная дорога пересекает:

- подземный газопровод (глубина залегания 1,3-1,7 м), принадлежащий АО «Газэкс»;
 - кабельная канализация связи (глубина заложения 0,7-1 м), принадлежащие ПАО «Ростелеком» и ПАО «МТС»;
 - электросетевые объекты ООО «МРСК Урала» – филиал «Свердловэнерго»
- Восточные электрические сети: ВЛ 0,4 кВ, ВЛ 10 кВ.

При производстве работ вблизи ВЛ необходимо строгое выполнение технических условий и соблюдение охранных зон коммуникаций.

В целях обеспечения сохранности газораспределительных сетей

и магистральных газопроводов, должны быть обеспечены охранные зоны в соответствии с «Правилами охраны газораспределительных сетей» и «Правилами охраны магистральных трубопроводов».

В охранных зонах трубопроводов запрещается производить всякого рода действия, могущие нарушить нормальную эксплуатацию трубопроводов либо привести к их повреждению.

При производстве работ необходимо строгое выполнение технических условий, выданных собственниками сетей и соблюдение охранных зон инженерных коммуникаций.

Разрабатываемой документацией по планировке территории для строительства линейного объекта предусмотрено переустройство существующих инженерных коммуникаций, попадающих в зону планируемого размещения линейного объекта:

сетей электроснабжения 0,4 кВ и 10 кВ, принадлежащих ОАО «МРСК Урала» (предусмотрено в рамках реализации Соглашения о компенсации расходов за переустройство электросетевых объектов);

линии связи, принадлежащей ПАО «Ростелеком», в соответствии с полученными техническими условиями.

Переустройство сетей газоснабжения, принадлежащих АО «Газэкс», и сетей связи, принадлежащих ПАО «МТС», не требуется, названные инженерные коммуникации, в соответствии с техническими условиями владельцев сетей и требованиями СП 40-102-2000, ОСТН-600-93, ВСН-116-93, подлежат защите.

8. Информация о необходимости осуществления мероприятий по сохранению объектов культурного наследия от возможного негативного воздействия в связи с размещением линейных объектов

Согласно информации Управления государственной охраны объектов культурного наследия Свердловской области на участке реализации проектных решений по линейному объекту «Строительство автомобильной дороги «Подъезд к п. Дубровный от автодороги «г. Богданович – д. Кашина – г. Сухой Лог» на территории городского округа Богданович» отсутствуют объекты культурного наследия федерального регионального и местного (муниципального) значения, включенные в единый государственный реестр объектов культурного наследия (памятников истории и культуры) народов Российской Федерации.

Также указанный земельный участок расположен вне зон охраны и защитных зон объектов культурного наследия, включенных в единый государственный реестр объектов культурного наследия (памятников истории и культуры) народов Российской Федерации.

Если в процессе строительства и иных хозяйственных работ будут выявлены объекты, обладающие признаками объекта культурного наследия, то согласно статье 36 Федерального Закона № 73-ФЗ «Об объектах культурного наследия (памятниках истории и культуры) народов Российской Федерации», земляные, строительные, хозяйственные и иные работы должны быть немедленно приостановлены исполнителем работ.

Исполнитель работ в течении трех рабочих дней со дня их обнаружения обязан направить заявление в письменной форме об указанных объектах в региональный орган охраны объектов культурного наследия.

9. Информация о необходимости осуществления мероприятий по охране окружающей среды

Согласно информации Министерства природных ресурсов и экологии Свердловской области, на участке проектирования особо охраняемые природные территории областного значения отсутствуют.

В соответствии с Приказом Министерства природных ресурсов и экологии Свердловской области от 10.09.2019 № 1501 проектируемый линейный попадает в границы третьего пояса зоны санитарной охраны скважины №144 – источника питьевого и хозяйственно-бытового водоснабжения модульного цеха по производству молочной продукции в д. Прищаново.

В пределах третьего пояса подлежат выполнению следующие мероприятия:

1. По выявлению, тампонированию или восстановлению всех старых, бездействующих, дефектных или неправильно эксплуатируемых скважин, представляющих опасность в части возможности загрязнения водоносных горизонтов;

2. По санитарной охране поверхностных вод, имеющих непосредственную гидрологическую связь с используемым водоносным горизонтом, в соответствии с гигиеническими требованиями к охране поверхностных вод;

3. Бурение новых скважин и новое строительство, связанное с нарушением почвенного покрова, производится при обязательном согласовании с Федеральной службой в сфере защиты прав потребителей и благополучия человека и ее территориальными отделами;

4. Запрещается закачка отработанных вод в подземные горизонты, подземное складирование твердых отходов и разработка недр земли.

5. Запрещается размещение складов горюче-смазочных материалов, ядохимикатов и минеральных удобрений, накопителей промстоков, шламохранилищ и других объектов, обуславливающих опасность химического загрязнения подземных вод.

Размещение таких объектов допускается в пределах третьего пояса ЗСО только при использовании защищенных подземных вод, при условии выполнения специальных мероприятий по защите водоносного горизонта от загрязнения при наличии санитарно-эпидемиологического заключения Роспотребнадзора, выданного с учетом заключения органов геологического контроля.

При строительстве, реконструкции, капитальном ремонте искусственных сооружений следует постоянно на всех стадиях производства работ учитывать требования охраны природной среды путем предупреждения и ограничения их отрицательного воздействия на природную среду до установленных предельно допустимых уровней.

При выполнении проекта строительства автомобильной дороги предусмотрены следующие направления охраны природной среды и рационального расходования природных ресурсов:

- сокращение земельных площадей, отводимых в соответствии с действующими нормативами для постоянного и временного использования;
- сохранение плодородного слоя почвы, рекультивация нарушенных земель;
- предотвращение недопустимого загрязнения поверхности земли, водоемов, атмосферы отходами, побочными продуктами и технологическими воздействиями, недопущение превышения установленных предельно допустимых уровней загрязнения и воздействия;
- предотвращение возможности возникновения по причине выполнения работ отрицательных гео- и гидродинамических явлений, изменяющих природные условия (эрозия, осушение, заболачивание, оползни и тому подобное);
- предупреждение непосредственного уничтожения, повреждения или ухудшения условия существования людей, животных, растительности вследствие выполнения работ;
- предупреждение эстетического ущерба вследствие резкого изменения визуально воспринимаемых ландшафтов, внедрения в них чужеродных элементов, а также вследствие уничтожения или изменения формы объектов индивидуального зрительного восприятия;
- защита водного объекта.

Объект проектирования большей частью расположен вне водоохраных зон, прибрежных защитных и береговых полос рек Пышма и Кунара и Прищановского пруда.

Из существующих источников воздействия на окружающую среду непосредственно на участок изысканий можно отметить общую газопылевую и шумовую нагрузку от автотранспорта. Шум при работе строительной техники является еще одним негативным фактором, влияющим на природные компоненты, в основном шум является фактором беспокойства птиц, что может привести к изменению видового состава гнездящихся птиц. Но как показывают исследования, со временем у некоторых птиц вырабатывается адаптация к повышенному уровню шума. Поскольку данный фактор является временным, после окончания строительно-монтажных работ, он возвращается на фоновый уровень, видовое обилие полностью восстанавливается.

Проведение шумозащитных мероприятий в границах проектирования не предусмотрено.

Основное воздействие на атмосферный воздух ожидается в период строительства, и будет носить временный характер. После окончания строительных работ состояние атмосферного воздуха вернется к фоновому уровню.

Проведение специальных мероприятий по охране атмосферного воздуха предусмотрено только в периоды неблагоприятных метеорологических условий. Неблагоприятными метеорологическими условиями (НМУ), с точки зрения рассеивания выбросов в атмосфере, являются: штиль, туман, температурная инверсия. В таких условиях происходит накапливание примесей в нижних слоях атмосферы, на уровне дыхания людей. Поэтому в данные периоды должны осуществляться мероприятия по кратковременному сокращению выбросов вредных веществ в атмосферу.

Необходимо проводить ежедневную оценку и анализ прогнозируемых метеорологических условий на предмет возможного наступления НМУ, способствующих накоплению вредных веществ в приземном слое атмосферы.

Для охраны окружающей среды и поддержания благоприятной санитарно-эпидемиологической обстановки в условиях градостроительного развития устанавливаются зоны с особыми условиями использования территорий.

Настоящим проектом планировки территории устанавливаются границы зон с особыми условиями использования территории инженерных коммуникаций: воздушных линий электропередачи ВЛ-0,4 кВ (в размере 2 м по обе стороны от крайних проводов), ВЛ-10 кВ (в размере 10 м по обе стороны от крайних проводов), газопровода низкого давления (в размере 2 метров с каждой стороны оси) и газопровода высокого давления (в размере 2,5 м до бордюрного камня автомобильной дороги и 10 м до зданий и сооружений с каждой стороны оси).

Сведения о зонах с особыми условиями использования территории приведены в графической части на чертеже границ зон планируемого размещения линейного объекта, совмещенный с чертежом границ зон планируемого размещения линейных объектов, подлежащих реконструкции в связи с изменением их местоположения, шифр 1-ПС/863-ППТ-03, масштаб 1:2000.

10. Информация о необходимости осуществления мероприятий по защите территории от чрезвычайных ситуаций природного и техногенного характера, в том числе по обеспечению пожарной безопасности и гражданской обороне

Катастрофы техногенного и природного характера приводят к следующим возможным последствиям: пожары, взрывы, перебои в обеспечении электроэнергией.

Среди чрезвычайных ситуаций техногенного характера вероятны чрезвычайные ситуации на системах электроснабжения.

Чрезвычайные ситуации природного характера на проектируемой территории могут возникнуть в результате неблагоприятных природных явлений (процессов): подтопление, половодье, сильный ветер, сильный снегопад, град, гололед, заморозок, природный пожар.

Климатические воздействия могут нанести ущерб сооружениям, оборудованию, затруднить или приостановить технологические процессы.

При сильном ветре существует вероятность повреждения воздушных линий связи, линий электропередач, повала деревьев, разрушения легких построек.

При выпадении крупного града существует вероятность возникновения чрезвычайных ситуаций, связанных с повреждением автотранспорта и разрушением крыш строений, уничтожением растительности.

При выпадении обильного снега и при гололеде прогнозируется возникновение чрезвычайных ситуаций, связанных с обрывом воздушных линий связи и электропередачи; затруднением в работе транспорта.

При весенних и осенних заморозках существует вероятность возникновения чрезвычайных ситуаций, связанных с повреждением и гибелью теплолюбивых растений.

При установлении жаркой погоды существует вероятность усиления пожароопасной обстановки и возникновения чрезвычайных ситуаций, связанных с прекращением подачи электроэнергии по причине пожаров и аварий, возникающих на электроподстанциях и электросетях.

Мероприятия по предотвращению чрезвычайных ситуаций техногенного характера.

Среди чрезвычайных ситуаций техногенного характера большая доля приходится на аварии на автодорогах, пожары в зданиях, на коммуникациях.

Основными причинами возникновения дорожно-транспортных происшествий могут являться:

- нарушение правил дорожного движения;
- недостаточное освещение дорог;
- качество покрытий – низкое сцепление, особенно зимой и другие факторы.

Для предотвращения чрезвычайных ситуаций на автотранспорте необходимо проведение следующего комплекса мероприятий:

- улучшение качества зимнего содержания автодорог в период гололеда;
- устройство ограждений, разметка, установка дорожных знаков, улучшение освещения на автодорогах;
- укрепление обочин, откосов насыпей, устройство водоотводов и других инженерных мероприятий для предотвращения размывов на предмостовых участках;
- очистка дорог в зимнее время от снежных валов, сужающих проезжую часть и ограничивающих видимость.

Для нормального функционирования объектов жизнеобеспечения и предотвращения возникновения чрезвычайных ситуаций необходимо соблюдение специального режима в пределах охранных зон объектов инженерной инфраструктуры. Наличие охранных зон объектов инженерной инфраструктуры в комплексе с зонами с особыми условиями использования территории накладывает дополнительные ограничения на хозяйственное освоение территории.

Для предотвращения непрогнозируемых последствий строительства и эксплуатации объекта, необходимо строгое и неукоснительное исполнение правил техники безопасности и охраны труда на рабочем месте.

Мероприятия по предотвращению чрезвычайных ситуаций природного характера.

На проектируемой территории из чрезвычайных ситуаций природного характера возможно возникновение опасных метеорологических явлений.

С целью защиты населения от опасных метеорологических явлений и процессов предусматривается комплекс мероприятий по предотвращению развития гололедных явлений, воздействия молний, снежных заносов.

Предотвращение развития гололедных явлений на дорожных покрытиях территории осуществляют дорожные организации (предприятия), занимающиеся зимним содержанием автомобильных дорог общего пользования.

В соответствии с «Руководством по борьбе с зимней скользкостью на автомобильных дорогах», утвержденным распоряжением Министерства транспорта Российской Федерации от 16.06.2003 № ОС-548-р для предупреждения

образования или ликвидации зимней скользкости проводят следующие мероприятия:

- профилактическую обработку покрытий противогололедными материалами (ПГМ) до появления зимней скользкости или в начале снегопада, чтобы предотвратить образование снежного наката;
- ликвидацию снежно-ледяных отложений с помощью химических или комбинированных ПГМ;
- обработку снежно-ледяных отложений фрикционными материалами.

Для защиты зданий, сооружений и строительных коммуникаций от воздействия молний применяются различные способы: установка молниеприемников, токоотводов и заземлителей, экранирование и др.

При выборе комплекса средств молниезащиты следует руководствоваться «Инструкцией по устройству молниезащиты зданий, сооружений и строительных коммуникаций», утвержденной приказом Министерства энергетики Российской Федерации от 30.06.2003 № 280, которая распространяется на все виды зданий, сооружений и промышленных коммуникаций независимо от ведомственной принадлежности и формы собственности.

Тип и размещение устройств молниезащиты выбираются на стадии проектирования нового объекта, чтобы иметь возможность максимально использовать проводящие элементы последнего. Это облегчит разработку и исполнение устройств молниезащиты, совмещенных с самим зданием, позволит улучшить его эстетический вид, повысить эффективность молниезащиты, минимизировать ее стоимость и трудозатраты.

Соблюдение норм при выборе молниезащиты существенно снижает риск ущерба от удара молнии.

В соответствии с постановлением Правительства Российской Федерации от 01.03.1993 № 178 «О создании локальных систем связи в районе размещения потенциально опасных объектов» создание локальной системы оповещения на проектируемых объектах не требуется.

Проектируемые объекты не являются потенциально опасными, поэтому на них отсутствуют источники возникновения чрезвычайных ситуаций, информацию о которых необходимо доводить до людей, находящихся на территории объекта и заинтересованных организаций.

Мероприятия по обеспечению противопожарной безопасности.

В соответствии с требованиями ГОСТ 12.1.004-91 «Система стандартов безопасности труда. Пожарная безопасность. Общие требования» пожарная безопасность объекта обеспечивается системой, включающей в себя систему предотвращения пожаров, систему противопожарной защиты, организационно-технические мероприятия. Целью создания систем предотвращения пожаров является исключение условий возникновения пожаров.

Основные функции системы обеспечения пожарной безопасности на линейном объекте, следующие:

- создание пожарной охраны и организация её деятельности;
- разработка и осуществление мер пожарной безопасности;

- реализация прав, обязанностей и ответственности в области пожарной безопасности на объекте;
- научно-техническое обеспечение пожарной безопасности;
- информационное обеспечение в области пожарной безопасности;
- выполнение работ в области пожарной безопасности;
- тушение пожаров и проведение аварийно-спасательных работ;
- учет пожаров и их последствий;
- установление особого противопожарного режима;
- изучение сотрудниками эксплуатирующей организации пожарно-технического минимума.

На объекте проектирования необходимо осуществить разработку схемы оповещения и вызова службы пожарной охраны на случай нештатных ситуаций.

Для тушения возможного пожара привлекаются подразделения пожарной охраны, выезжающие согласно гарнизонному расписанию. К месту производства работ возможен подъезд по существующим дорогам. Спасение людей осуществляется самостоятельно, с помощью пожарных подразделений или специально обученного персонала, в том числе с использованием спасательных средств и первичных средств пожаротушения.

Для объекта обслуживания необходима разработка организационных мероприятий, включающих назначение специалиста, ответственного за пожарную безопасность, регулярные осмотры линейного объекта и сооружений на нём, на предмет соблюдения правил пожарной безопасности.

Все работники организации должны допускаться к работе только после прохождения противопожарного инструктажа, а при изменении специфики работы проходить дополнительное обучение по предупреждению и тушению возможных пожаров в порядке, установленном руководителем.

В случае возникновения чрезвычайной ситуации на территорию проектирования линейного объекта по тревоге выезжает ближайшее по местоположению подразделение пожарной охраны пожарно-спасательной части № 18/7 ГКПТУ Свердловской области «ОПС Свердловской области № 18», расположенная по адресу г. Богданович, ул. Тимирязева. 2б, время следования до участка строительства составляет не более 10 минут.

На проектируемой территории потенциально опасные объекты отсутствуют.

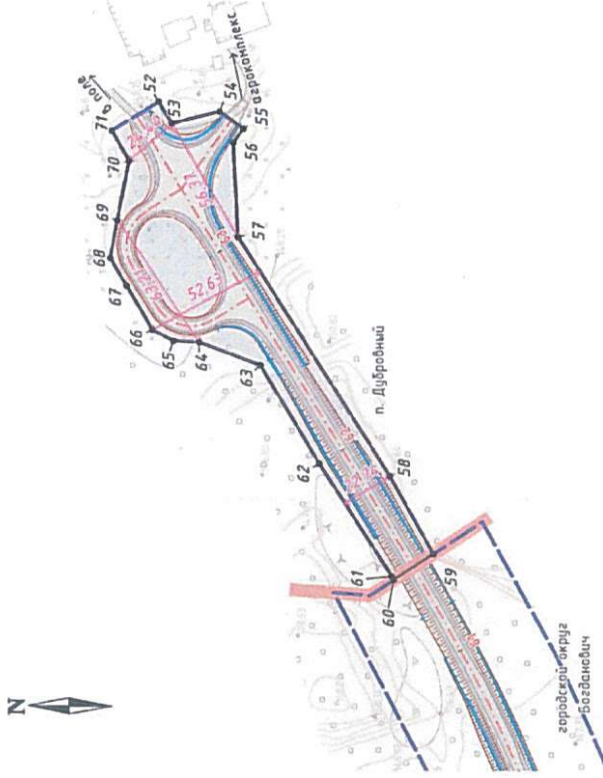
Список используемых сокращений

г. – город;
ВЛ – воздушная линия электропередачи;
кВ – киловольт
га – гектар;
км – километр;
м – метр;
шт – штук;
ПК – пикет;
РДС – руководящий документ системы;
рис. – рисунок;
СНиП – строительные нормы и правила;
СП – свод правил;
ФЗ – Федеральный Закон;
дБА – акустический децибел.

Приложение № 2
к приказу Министерства строительства
и развития инфраструктуры
Свердловской области
от 26.09.2022 № 436-П

Чертеж красных линий, масштаб 1:2000
шифр 1-ПС/863-ППТ-01


Документация по планировке территории
 для размещения линейного объекта транспортной инфраструктуры регионального значения
 «Строительство автомобильной дороги «Подъезд к п. Дубровный от автодороги «д.Кашина - г.Богданович - д.Кашина - г.Сухой Лог» на территории городского округа Богданович»
 Чертеж красных линий



УСЛОВНЫЕ ОБОЗНАЧЕНИЯ

сущ. положение	предл. проектан

Граница п. Дубровный
 Границы территории, в отношении которой осуществляется подготовка проекта планировки
 Устанавливаемые красные линии
 Разные линии красных линий
 Автомобильная дорога (асфальтированная дорога)
 Автомобильная дорога (грунтовая дорога)
 Побортовые точки устанавливаемых красных линий
 Откосы
 Система водоотвода
 Устанавливаемая территория общего пользования (автомобильная дорога регионального значения)



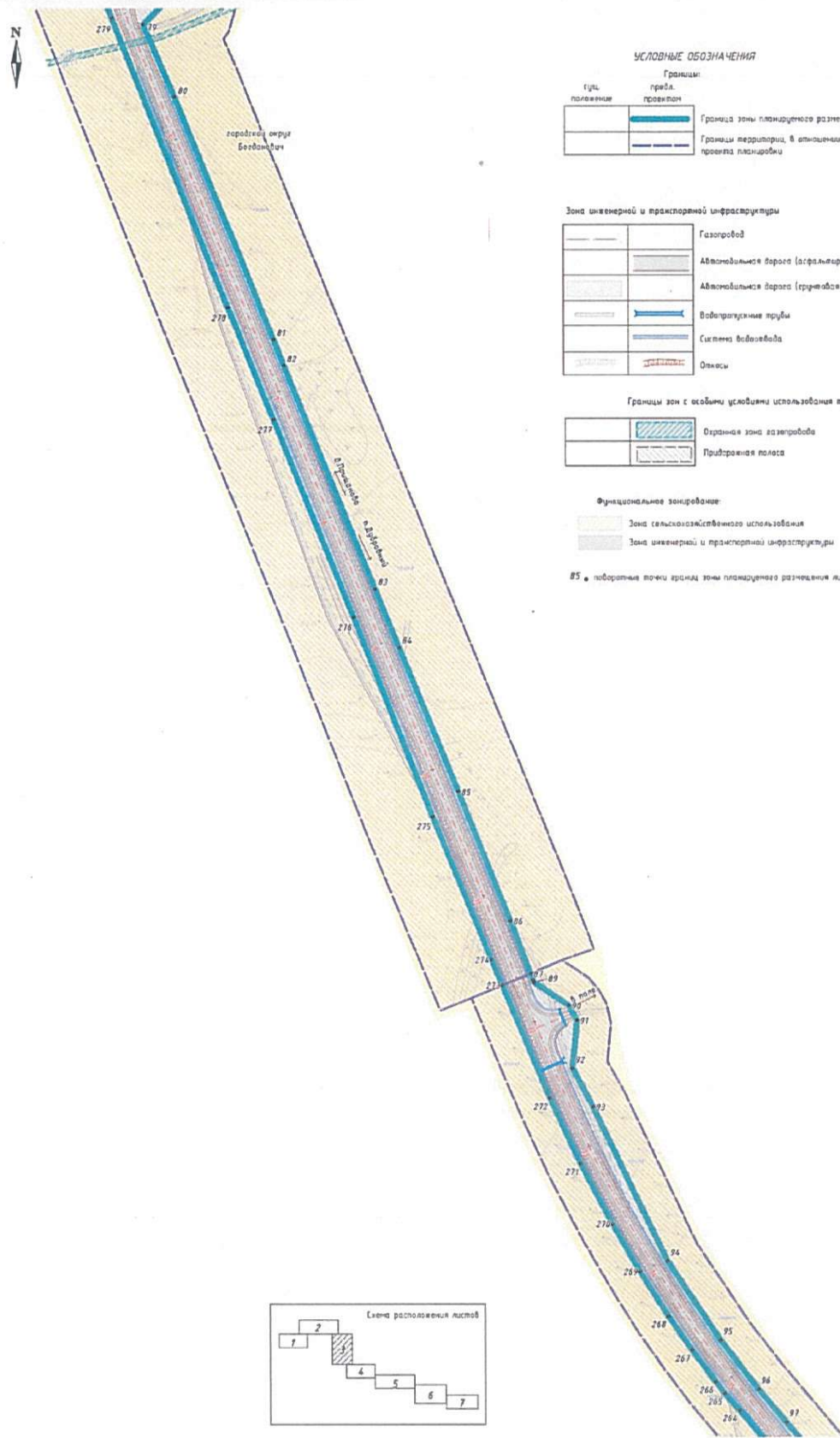
Инд.№ подл.	Подп. и дата	Взам инд.№	Должность	Фамилия	Подпись	Дата

1-ПС/863-ППТ-01		Документация по планировке территории для размещения линейного объекта транспортной инфраструктуры регионального значения «Строительство автомобильной дороги «Подъезд к п. Дубровный от автодороги «д.Кашина - г.Богданович - д.Кашина - г.Сухой Лог» на территории городского округа Богданович»	
Изм.	Кол.уч.	Лист № Док.	Дата
Составил	Рисовала	09.22	09.22
Проверил	Антонова	09.22	09.22
ГИП	Бойдалова	09.22	09.22
Чертеж красных линий		Лист	Листов
Масштаб 1:2000		2	2

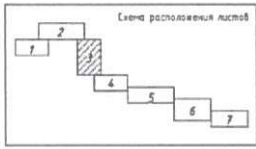
Приложение № 3
к приказу Министерства строительства
и развития инфраструктуры
Свердловской области
от 26.09.2022 № 436-П

Чертеж границ зон планируемого размещения линейного объекта,
масштаб 1:2000, шифр 1-ПС/863-ППТ-02

Документация по планировке территории
 для размещения линейного объекта транспортной инфраструктуры регионального значения
 «Строительство автомобильной дороги «Подъезд к п. Дубродный от автодороги «г. Богданович - д.Кашина - д.Сухой Лоз» на территории городского округа Богданович»
 Чертеж границ зон планируемого размещения линейного объекта



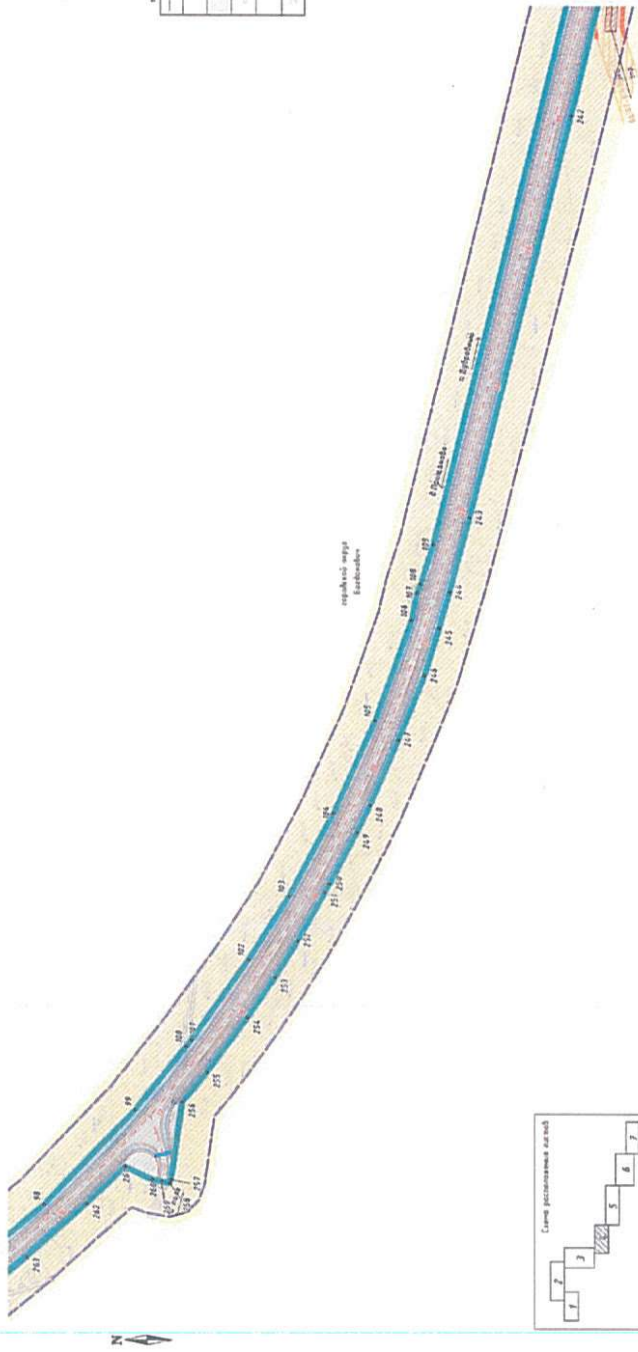
- УСЛОВНЫЕ ОБОЗНАЧЕНИЯ**
- Границы:
 гол. проволочная — Граница зоны планируемого размещения линейного объекта
 гол. проволочная — Границы территории, в отношении которой осуществляется подготовка проекта планировки
- Зона инженерной и транспортной инфраструктуры**
- Газопровод
 - Асфальтовое дорожное покрытие (асфальтовое дорожное покрытие)
 - Асфальтовое дорожное покрытие (грунтово-асфальтовое дорожное покрытие)
 - Водопроводные трубы
 - Система водоотвода
 - Опалески
- Границы зон с особыми условиями использования территории**
- Ограниченная зона газопровода
 - Прибрежная полоса
- Функциональное зонирование:**
- Зона сельскохозяйственного использования
 - Зона инженерной и транспортной инфраструктуры
- 85 — поворотные точки границ зоны планируемого размещения линейного объекта



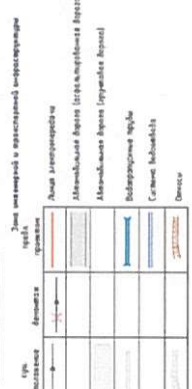

Специальность	Фамилия	Инициалы	Дата
Должность			
Виза	И.И.И.		
Подпись			

1-ПС/В63-ППТ-02							
Документация по планировке территории для размещения линейного объекта транспортной инфраструктуры регионального значения «Строительство автомобильной дороги «Подъезд к п. Дубродный от автодороги «г. Богданович - д.Кашина - д.Сухой Лоз» на территории городского округа Богданович»							
Изм.	Кол.	Лист №	Всего	Подпись	Дата		
Составил		Рисунков			09.22		
Проектировал		Автософормирование			09.22		
Ген.пр.		Богданович			09.22		
Чертеж границ зон планируемого размещения линейного объекта					Страница	Лист	Листов
					3	7	
Масштаб 1:2000							

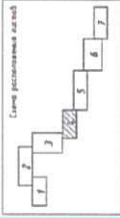
Детализация по масштабу вертикали
 для размещения линейных объектов проектной инфраструктуры разрабатываемых объектов
 «Строительство объектов линейной инфраструктуры в Арктической области» - «Клиппинг» - «Средний лист» из территории строительного участка Бодобанды
 Чрезмерная ширина для планирования размещения линейных объектов



СКОЛЬЗЯЩЕЕ ОСЕЗНАНИЕ

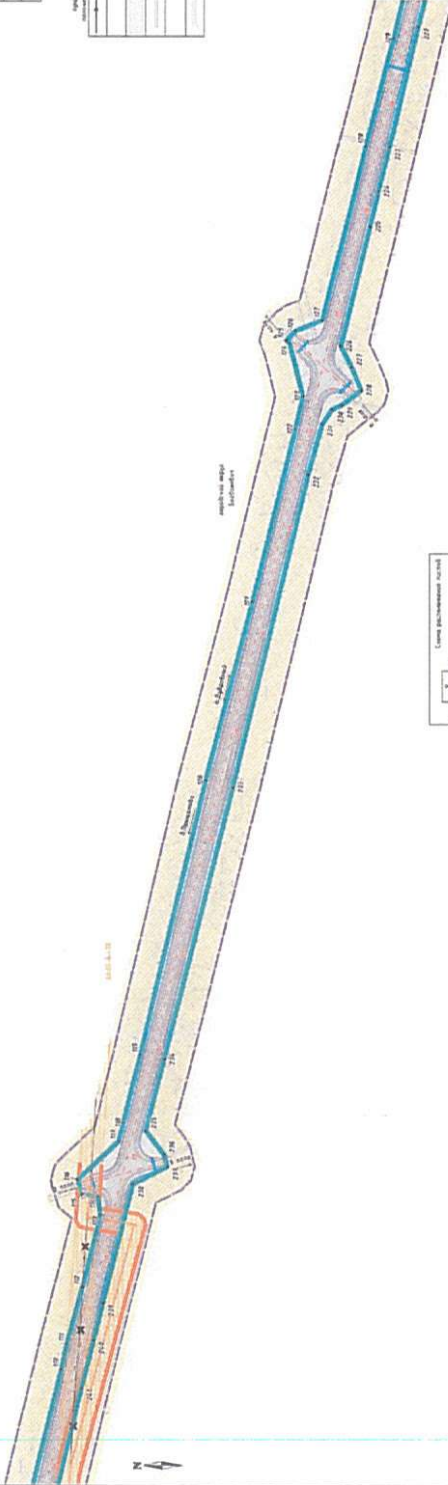


1:7.5, обобщенный вид плана, не учитывающий рельефа местности



1-ПС/863-ПТТ-02							
Детализация по масштабу вертикали для размещения линейных объектов проектной инфраструктуры разрабатываемых объектов «Строительство объектов линейной инфраструктуры в Арктической области» - «Клиппинг» - «Средний лист» из территории строительного участка Бодобанды							
Итого	1	2	3	4	5	6	7
Листы	1	2	3	4	5	6	7
Масштаб	1:2000						

Детализация по масштабу вертикали
 для размещения линейных объектов проектной инфраструктуры разрабатываемых объектов
 «Строительство объектов линейной инфраструктуры в Арктической области» - «Клиппинг» - «Средний лист» из территории строительного участка Бодобанды
 Чрезмерная ширина для планирования размещения линейных объектов



СКОЛЬЗЯЩЕЕ ОСЕЗНАНИЕ


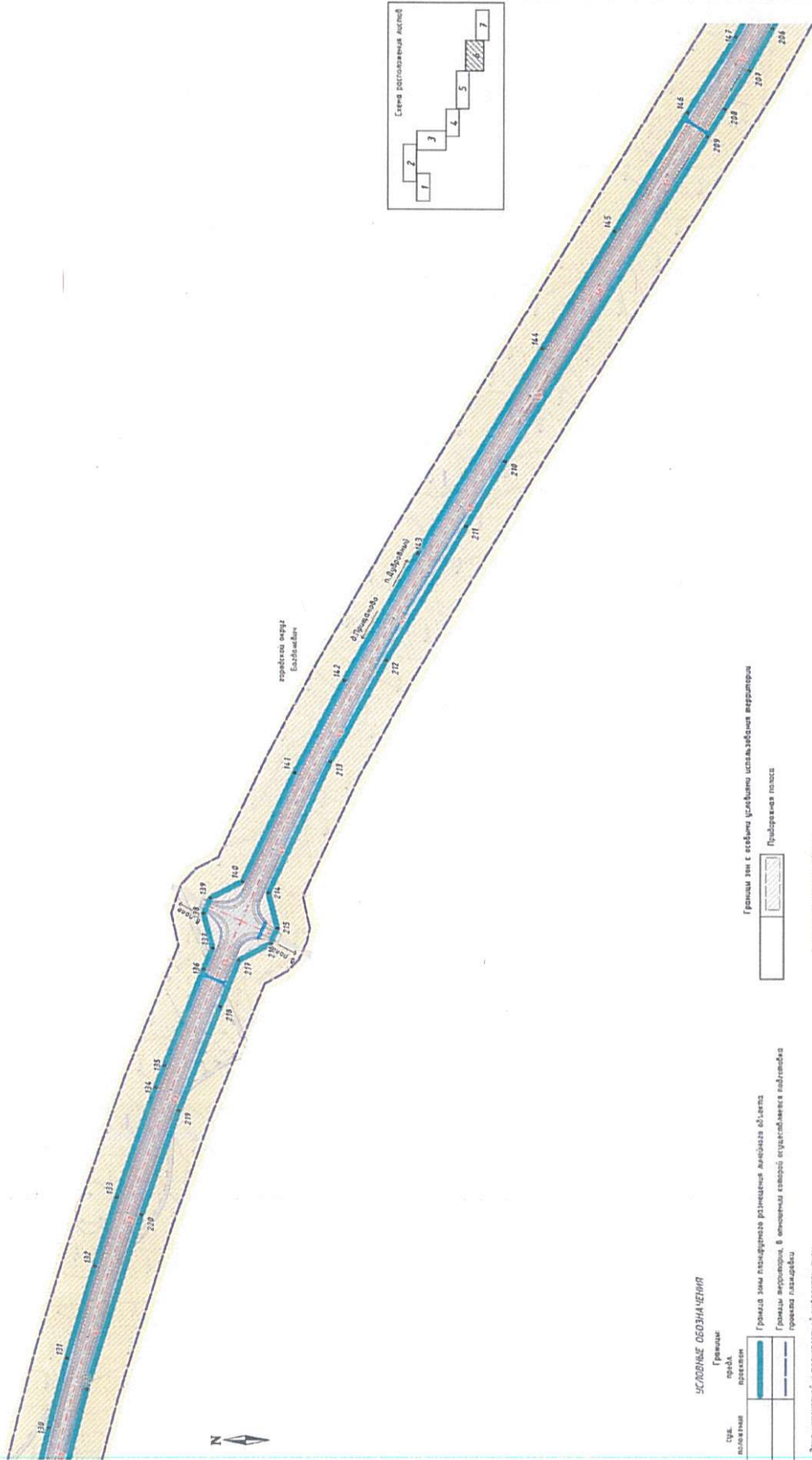


1:7.5, обобщенный вид плана, не учитывающий рельефа местности



1-ПС/863-ПТТ-02							
Детализация по масштабу вертикали для размещения линейных объектов проектной инфраструктуры разрабатываемых объектов «Строительство объектов линейной инфраструктуры в Арктической области» - «Клиппинг» - «Средний лист» из территории строительного участка Бодобанды							
Итого	1	2	3	4	5	6	7
Листы	1	2	3	4	5	6	7
Масштаб	1:2000						

Документация по планировке территории
 для размещения линейного объекта транспортной инфраструктуры регионального значения
 «Строительство автомобильной дороги «Павлово - г. Дубровка от съезда от тр. Босванович - в. Кашина - в. Сухой Лозы» на территории городской округа Босванович»
 Чертеж границ зон планируемого размещения линейного объекта



УСЛОВНЫЕ ОБОЗНАЧЕНИЯ

Границы зон планируемого размещения линейного объекта	Границы зон с объектами использования территории
Границы зон планируемого размещения объектов	Функциональная застройка
Границы зон планируемого размещения объектов	Зона планируемого размещения линейного объекта
Зона инженерной и транспортной инфраструктуры	Зона инженерной и транспортной инфраструктуры
Абсолютная дорога (асфальтобетонная дорога)	Абсолютная дорога (грунтовая дорога)
Абсолютная дорога (грунтовая дорога)	Водосточные каналы
Водосточные каналы	Система водоснабжения
Система водоснабжения	Дорога

1-ПС/863-ПТТ-02

Допущение на изготовление документации для размещения линейного объекта транспортной инфраструктуры регионального значения «Строительство автомобильной дороги «Павлово - г. Дубровка от съезда от тр. Босванович - в. Кашина - в. Сухой Лозы» на территории городской округа Босванович»

Имя	Кочуров Алексей Владимирович	Дата	09.22
Составил	Резниченко Александр Александрович	Дата	09.22
Проверил	Антонов Александр Александрович	Дата	09.22
ИПР	Босванович Александр Александрович	Дата	09.22

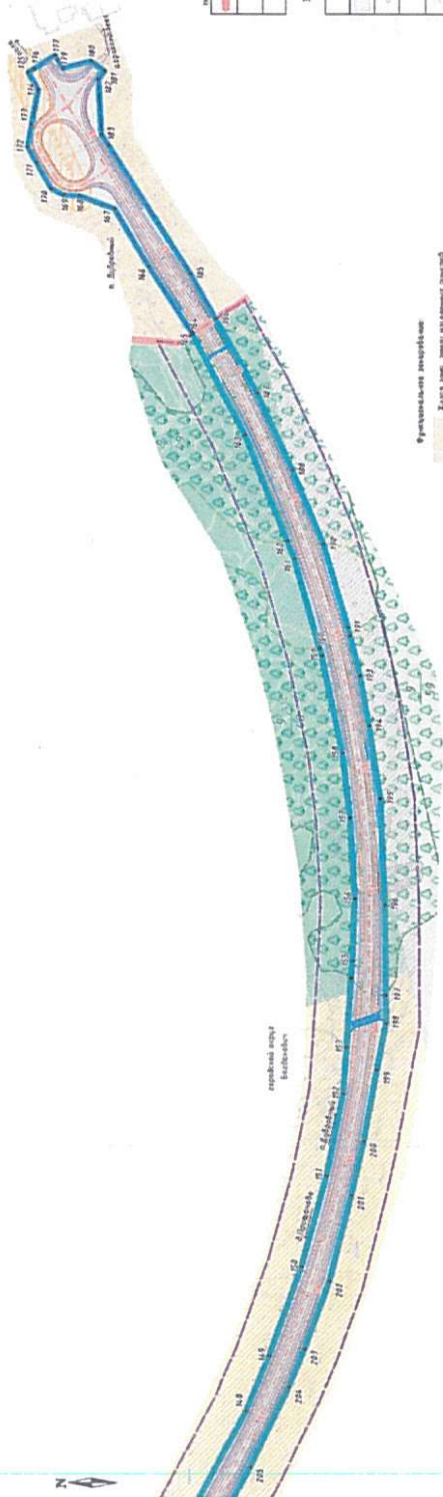
Чертеж границ зон планируемого размещения линейного объекта

Лист	6	Листов	7
------	---	--------	---

Масштаб 1:2000

Код № подл.	Подпись	Дата
Взам. инд. №	Подпись	Дата
Составитель	Подпись	Дата

Документация по планировке территории
 для размещения линейного объекта транзитной инфраструктуры линейного значения
 «Строительство автомобильной дороги «Ильичевск - в Дубровицкий район» от автодороги «г. Бледный»
 Через границы зон планировки размещения линейного объекта



УСЛОВНЫЕ ОБОЗНАЧЕНИЯ


СВЯЗЬ	Границы
линейного	линейного
Границы в Дубровицком	
Границы зон планировки размещения линейного объекта	
Границы территории, в отношении которой осуществляется изъятие земель	
Зона инженерной и транспортной инфраструктуры	
Автомобильная дорога	
Автомобильная дорога	
Водосточная канава	
Линейный объект	
Сети	

Функциональные назначения

Земли населенных пунктов
Земли населенных пунктов
Земли населенных пунктов
Земли населенных пунктов
Земли населенных пунктов

Границы зон с особыми условиями использования территорий

Охранная зона 20 м от берега (ГТН)
Гидрозащитная зона



М.П. «Ильичевская область» от 10.08.2020

1-НС/863-ПТ-02

Документация по планировке территории для размещения линейного объекта инфраструктуры линейного значения «Строительство автомобильной дороги «Ильичевск - в Дубровицкий район» от автодороги «г. Бледный»

№ п/п	№ документа	Дата	Содержание	Листы	Листы
1	1-НС/863-ПТ-02	10.08.2020	Чертеж плана размещения линейного объекта	7	7

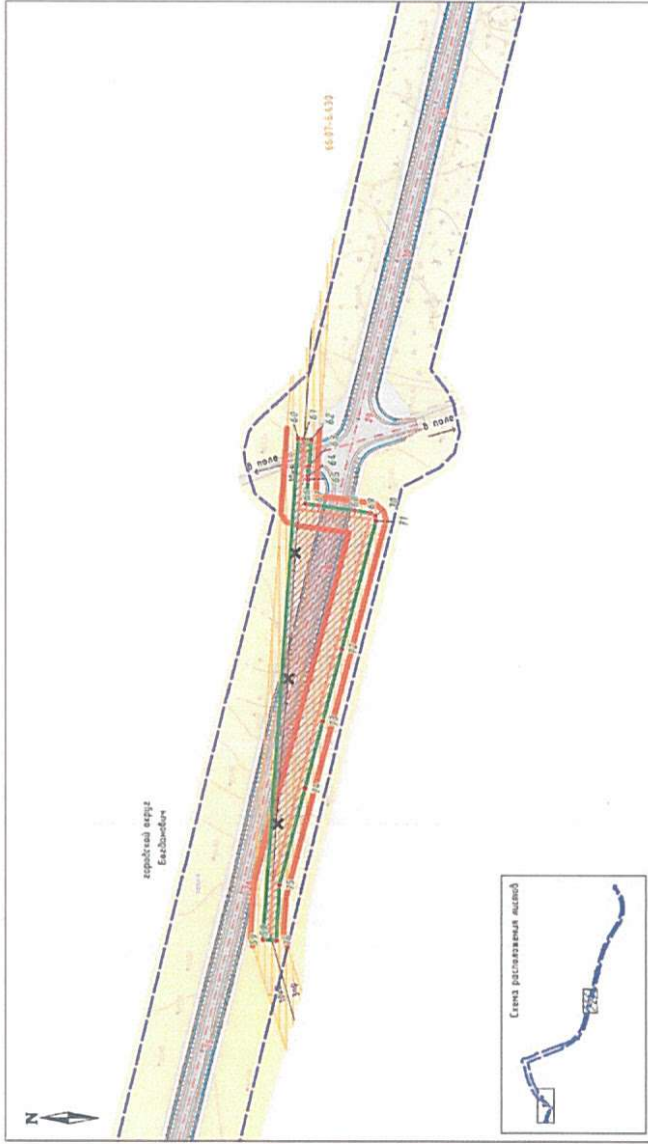
Масштаб 1:2000

№ п/п	№ документа	Дата	Содержание	Листы	Листы
1	1-НС/863-ПТ-02	10.08.2020	Чертеж плана размещения линейного объекта	7	7

Приложение № 4
к приказу Министерства строительства
и развития инфраструктуры
Свердловской области
от 26.09.2022 № 436-17

Чертеж границ зон планируемого размещения линейных объектов, подлежащих
реконструкции в связи с изменением их местоположения,
масштаб 1:2000, шифр 1-ПС/863-ППТ-03

Документация по планировке территории
 для размещения линейного объекта транспортной инфраструктуры регионального значения
 «Строительство автомобильной дороги «Польская» от автодороги «г. Вологда - г. Дубровица» до автодороги «г. Вологда - г. Дубровица» с изменением их местоположения
 Через ж. зон планируемого размещения линейных объектов, подлежащих реконструкции в связи с изменением их местоположения



УСЛОВНЫЕ ОБОЗНАЧЕНИЯ

Центр населенного пункта	Границы зон планируемого размещения линейных объектов, подлежащих реконструкции в связи с изменением их местоположения
Границы зон планируемого размещения линейных объектов, подлежащих реконструкции в связи с изменением их местоположения	Границы территории, в которой разрешено строительство объектов проекта планировки
Границы зон планируемого размещения линейных объектов, подлежащих реконструкции в связи с изменением их местоположения	Границы зон планируемого размещения линейных объектов, подлежащих реконструкции в связи с изменением их местоположения
Границы зон планируемого размещения линейных объектов, подлежащих реконструкции в связи с изменением их местоположения	Границы зон планируемого размещения линейных объектов, подлежащих реконструкции в связи с изменением их местоположения

1-ПС/863-ППТ-03

Документация по планировке территории для размещения линейного объекта транспортной инфраструктуры регионального значения «Строительство автомобильной дороги «Польская» от автодороги «г. Вологда - г. Дубровица» до автодороги «г. Вологда - г. Дубровица» с изменением их местоположения

Имя	Код	Длина	Шрифт	Цвет	Свойства
Свойства	Ресурс	09 27			
Свойства	Ресурс	09 27			
Свойства	Ресурс	09 27			

Масштаб 1:2000

Функциональные назначения:

- Зона размещения объектов
- Зона размещения объектов
- Зона размещения объектов

Имя	Код	Длина	Шрифт	Цвет	Свойства
Свойства	Ресурс	09 27			
Свойства	Ресурс	09 27			
Свойства	Ресурс	09 27			

Приложение № 5
к приказу Министерства строительства
и развития инфраструктуры
Свердловской области
от 26.09.2022 № 436-П

Сведения об образуемых и изменяемых земельных участках и их частях,
том 3, шифр 1-ПС/863-ПМТ-ТЧ



Общество с ограниченной ответственностью
«Проектная Компания «УралДорТехнологии»»

Документация по планировке территории для размещения линейного объекта транспортной инфраструктуры регионального значения «Строительство автомобильной дороги «Подъезд к п. Дубровный от автодороги «г. Богданович – д. Кашина – г. Сухой Лог» на территории городского округа Богданович»

ПРОЕКТ МЕЖЕВАНИЯ ТЕРРИТОРИИ для размещения линейного объекта транспортной инфраструктуры регионального значения «Строительство автомобильной дороги «Подъезд к п. Дубровный от автодороги «г. Богданович – д. Кашина – г. Сухой Лог» на территории городского округа Богданович»

**Основная часть
Сведения об образуемых и изменяемых земельных участках и их частях**





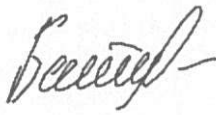

**Том 3
1-ПС/863-ПМТ-ТЧ**

Директор
Главный инженер проекта



Н.В. Антоненко
Е.Ю. Байдалина

Список разработчиков

Раздел проекта	Должность	Фамилия	Подпись
Руководитель	Директор	Н.В. Антоненко	
Архитектурно-планировочная часть	Ведущий специалист	М.И. Русинова	
	Специалист	А.И. Кашпур	
	Начальник отдела разработки градостроительной документации и кадастровых работ	А.А. Лебедева	
Инженерная подготовка	Начальник отдела проектирования объектов дорожно-транспортной инфраструктуры	Е.Ю. Байдалина	
	Начальник отдела проектирования инженерных коммуникаций	И.В. Десятков	

Состав документации по планировке территории

№ п/п	Наименование	Масштаб	Количество листов
1	2	3	4
1	Материалы основной части проекта планировки территории		
1.1.	Проект планировки территории для размещения линейного объекта транспортной инфраструктуры регионального значения «Строительство автомобильной дороги «Подъезд к п. Дубровный от автодороги «г. Богданович – д. Кашина – г. Сухой Лог» на территории городского округа Богданович». Том 1. Основная часть проекта планировки территории. Положение о размещении линейного объекта. Шифр 1-ПС/863-ППТ-ТЧ	–	31
1.2.	Чертеж красных линий. Шифр 1-ПС/863-ППТ-01	1:2000	2
1.3.	Чертеж границ зон планируемого размещения линейного объекта. Шифр 1-ПС/863-ППТ-02	1:2000	7
1.4.	Чертеж границ зон планируемого размещения линейных объектов, подлежащих реконструкции в связи с изменением их местоположения Шифр 1-ПС/863-ППТ-03	1:2000	2
2	Материалы по обоснованию проекта планировки территории		
2.1.	Проект планировки территории для размещения линейного объекта транспортной инфраструктуры регионального значения «Строительство автомобильной дороги «Подъезд к п. Дубровный от автодороги «г. Богданович – д. Кашина – г. Сухой Лог» на территории городского округа Богданович». Том 2. Материалы по обоснованию проекта планировки территории. Пояснительная записка. Шифр 1-ПС/863-ППТ-МО	–	88
2.2.	Схема расположения элементов планировочной структуры (территорий, занятых линейными объектами и (или) предназначенных для размещения линейных объектов). Шифр 1-ПС/863-ППТ-МО-01	1:50000	1
2.3.	Схема использования территории в период подготовки проекта планировки территории, совмещенная со схемой границ зон с особыми условиями использования территорий, особо охраняемых природных территорий, лесничеств Шифр 1-ПС/863-ППТ-МО-02	1:2000	7
2.4.	Схема организации улично-дорожной сети, и движения транспорта, совмещенная со схемой конструктивных и планировочных решений Шифр 1-ПС/863-ППТ-МО-03	1:2000	7
2.5.	Схема вертикальной планировки территории, инженерной подготовки и инженерной защиты	1:2000	7

1	2	3	4
	территории, совмещенная со схемой границ территорий, подверженных риску возникновения чрезвычайных ситуаций природного и техногенного характера. Шифр 1-ПС/863-ППТ-МО-04		
2.6.	Поперечные профили линейного объекта. Шифр 1-ПС/863-ППТ-МО-05	1:200	2
3	Материалы основной части проекта межевания территории		
3.1.	Проект межевания территории для размещения линейного объекта транспортной инфраструктуры регионального значения «Строительство автомобильной дороги «Подъезд к п. Дубровский от автодороги «г. Богданович – д. Кашина – г. Сухой Лог» на территории городского округа Богданович». Том 3. Основная часть проекта межевания территории. Шифр 1-ПС/863-ПМТ-ТЧ	–	86
3.2.	Чертеж межевания территории. Шифр 1-ПС/863-ПМТ-01	1:2000	7
4	Материалы по обоснованию проекта межевания территории		
4.1.	Проект межевания территории для размещения линейного объекта транспортной инфраструктуры регионального значения «Строительство автомобильной дороги «Подъезд к п. Дубровский от автодороги «г. Богданович – д. Кашина – г. Сухой Лог» на территории городского округа Богданович». Том 4. Материалы по обоснованию проекта межевания территории. Пояснительная записка Шифр 1-ПС/863-ПМТ-МО	–	238
4.2.	Чертеж межевания территории (сервитуты). Шифр 1-ПС/863-ПМТ-МО-01	1:1000	3
4.3.	Чертеж фактического использования территории. Шифр 1-ПС/863-ПМТ-МО-02	1:5000	4

Содержание

1. Сведения по установлению границ земельных участков	56
2. Целевое назначение лесов, вид (виды) разрешенного использования лесного участка, количественные и качественные характеристики лесного участка, сведения о нахождении лесного участка в границах особо защитных участков лесов	91
3. Перечень образуемых и учтенных земельных участков, подлежащих изъятию для государственных нужд	95
4. Сведения об отнесении образуемых земельных участков к определенной категории земель	105
5. Перечень координат характерных точек образуемых земельных участков, образуемых частей земельных участков	105
6. Сведения о границах территории, применительно к которой осуществляется подготовка проекта межевания	126
7. Вид разрешенного использования образуемых земельных участков, предназначенных для размещения линейных объектов и объектов капитального строительства, проектируемых в составе линейного объекта, а также существующих земельных участков, занятых линейными объектами и объектами капитального строительства, входящими в состав линейных объектов, в соответствии с проектом планировки территории	132

Введение

Документация по планировке территории для размещения линейного объекта транспортной инфраструктуры регионального значения «Строительство автомобильной дороги «Подъезд к п. Дубровный от автодороги «г. Богданович – д. Кашина – г. Сухой Лог» на территории городского округа Богданович» разработан в рамках государственного контракта от 14.07.2020 № 1-ПС/863, заключенным между Государственным казенным учреждением Свердловской области «Управление автомобильных дорог» (далее – ГКУ СО «Управление автодорог») и обществом с ограниченной ответственностью «Проектная Компания «УралДорТехнологии»» на основании приказа Министерства строительства и развития инфраструктуры Свердловской области от 22.04.2019 № 266-П «О принятии решения о подготовке документации по планировке территории для размещения линейного объекта транспортной инфраструктуры регионального значения «Строительство автомобильной дороги «Подъезд к п. Дубровный от автодороги «г. Богданович – д. Кашина – г. Сухой Лог» на территории городского округа Богданович».

При разработке документации по планировке территории использованы следующие нормативные правовые акты и нормативные документы:

Градостроительный кодекс Российской Федерации;

Водный кодекс Российской Федерации;

Земельный кодекс Российской Федерации;

Лесной кодекс Российской Федерации;

Федеральный Закон от 8 ноября 2007 года № 257-ФЗ «Об автомобильных дорогах и о дорожной деятельности в Российской Федерации и о внесении изменений в отдельные законодательные акты Российской Федерации» (далее – Федеральный Закон от 8 ноября 2007 года № 257-ФЗ);

Федеральный Закон от 25 июня 2002 года № 73-ФЗ «Об объектах культурного наследия (памятниках истории и культуры) народов Российской Федерации» (далее – Федеральный Закон от 25 июня 2002 года № 73-ФЗ);

постановление Правительства Российской Федерации от 02.09.2009 № 717 «О нормах отвода земель для размещения автомобильных дорог и (или) объектов дорожного сервиса» (далее – постановление Правительства Российской Федерации от 02.09.2009 № 717);

постановление Правительства Российской Федерации от 12.05.2017 № 564 «Об утверждении Положения о составе и содержании проектов планировки территории, предусматривающих размещение одного или нескольких линейных объектов»;

рекомендации по учету требований по охране окружающей среды при проектировании автомобильных дороги мостовых переходов, согласованные Министерством охраны окружающей среды и природных ресурсов Российской Федерации от 19.06.1995 № 03-19/АА;

постановление Правительства Свердловской области от 15.03.2010 № 380-ПП «Об утверждении нормативов градостроительного проектирования Свердловской области»;

приказ Федеральной службы государственной регистрации, кадастра и картографии от 10.11.2020 № П/0412 «Об утверждении классификатора видов разрешенного использования земельных участков»;

Генеральный план городского округа Богданович, утвержденный решением Думы городского округа Богданович от 23.06.2016 № 50 «Об утверждении генерального плана городского округа Богданович в новой редакции» с учетом утвержденных изменений на момент разработки документации по планировке территории (далее – Генеральный план);

Генеральный план городского округа Богданович, применительно к деревне Прищанова, утвержденный решением думы городского округа Богданович от 29.12.2012 № 109;

Правила землепользования и застройки городского округа Богданович, утвержденные решением Думы городского округа Богданович от 22.02.2017 № 15 «Об утверждении правил землепользования и застройки городского округа Богданович» с учетом утвержденных изменений на момент разработки документации по планировке территории (далее – ПЗЗ ГО Богданович);

постановление Правительства Свердловской области от 31.08.2009 № 1000-ПП «Об утверждении Схемы территориального планирования Свердловской области» (далее – Схема территориального планирования);

совместный Приказ Министерства строительства и развития инфраструктуры Свердловской области и Министерства транспорта и дорожного хозяйства Свердловской области от 17.01.2019 № 20-П и № 14 «Об утверждении Перечня линейных объектов транспортной инфраструктуры регионального значения, для которых необходима подготовка документации по планировке территории в 2019 - 2021 годах»;

ГОСТ 33151-2014 Дороги автомобильные общего пользования. Элементы обустройства. Технические требования. Правила применения);

ГОСТ 32944-2014 Дороги автомобильные общего пользования. Пешеходные переходы. Классификация. Общие требования;

ГОСТ 33382-2015 Дороги автомобильные общего пользования. Техническая классификация;

ГОСТ 33100-2014 Дороги автомобильные общего пользования. Правила проектирования автомобильных дорог;

ГОСТ 33475-2015 Дороги автомобильные общего пользования. Геометрические элементы. Технические требования;

руководящий документ системы РДС 30-201-98 «Инструкция о порядке проектирования и установления красных линий в городах и других поселениях Российской Федерации»;

СП 42.13330.2016. Свод правил. Градостроительство. Планировка и застройка городских и сельских поселений. Актуализированная редакция СНиП 2.07.01-89*;

СП 34.13330.2021. Свод правил. Автомобильные дороги;

СП 51.13330.2011 «СНиП 23-03-2003 Защита от шума»;

Постановление Главного государственного санитарного врача Российской Федерации от 25.09.2007 № 74 «О введении в действие новой редакции санитарно-

эпидемиологических правил и нормативов СанПиН 2.2.1/2.1.1.1200-03 «Санитарно-защитные зоны и санитарная классификация предприятий, сооружений и иных объектов»;

нормативы градостроительного проектирования Свердловской области НГПСО 1-2009.66 (утв. постановлением Правительства Свердловской области от 15.03.2010 г. № 380-ПП);

материалы инженерных изысканий, выполненные ООО «Геосектор» в декабре 2021 года;

действующие государственные регламенты, нормы, правила, стандарты, а также исходные данные, технические условия и требования, выданные органами государственного надзора и заинтересованными организациями при согласовании места размещения объекта.

Документация по планировке территории выполнена в системе координат МСК-66.

1. Сведения по установлению границ земельных участков

Целью настоящего проекта является установление границ земельных участков, их категории земель и вида разрешенного использования земельных участков, предназначенных для размещения линейного объекта.

Данные предложения приведены в перечнях земельных участков.

Зона планируемого размещения линейного объекта проходит в границах кадастровых кварталов 66:07:0106001; 66:07:0106004; 66:07:1201001.

Для формирования постоянной полосы отвода проектируемого линейного объекта предусмотрены земли кадастровых кварталов 66:07:0106001; 66:07:0106004; 66:07:1201001, государственная собственность на которые не разграничена, земельные участки с кадастровыми номерами 66:07:1201001:132, 66:07:1201001:656, 66:07:1201001:702, 66:07:1201001:262, 66:07:1201001:711, 66:07:1201001:50, 66:07:1201001:743, 66:07:1201001:740, 66:07:1201001:128, 66:07:1201001:209, 66:07:1201001:677, 66:07:1201001:681, 66:07:1201001:682, 66:07:1201001:683, 66:07:1201001:698, 66:07:1201001:697, 66:07:1201001:701, 66:07:1201001:170, 66:07:1201001:742, 66:07:0106004:461, 66:07:0106004:462, 66:07:0106004:463, категория земель – земли населенных пунктов; земельные участки с кадастровыми номерами 66:07:0106001:181, 66:07:0106001:173, 66:07:0106001:284, 66:07:0106001:178, 66:07:0106001:333, 66:07:0106004:223, 66:07:0106004:127, 66:07:0106004:225, 66:07:0106004:128, 66:07:0106004:121, 66:07:0106004:119, 66:07:0106004:120, 66:07:0106004:247, 66:07:0106004:62, 66:07:0106004:224, 66:07:0106004:61, 66:07:0106004:284, 66:07:0106004:283, 66:07:0106004:260, 66:07:0106004:282, 66:07:0106004:37, единые землепользования (далее ЕЗП) с кадастровыми номерами 66:07:0000000:414 (входящие условные земельные участки 66:07:0106001:179, 66:07:0106004:76, 66:07:0106004:77, 66:07:0106004:82, 66:07:0106004:83, 66:07:0106004:156, 66:07:0106004:162, 66:07:0106004:163, 66:07:0106004:169) и 66:07:0000000:415 (входящие условные земельные участки 66:07:0106004:134, 66:07:0106004:190, 66:07:0106004:199), категория земель – земли сельскохозяйственного назначения, 66:07:0000000:434, категория земель – земли лесного фонда.

Границы земельных участков с кадастровыми номерами 66:07:1201001:50, 66:07:1201001:128, 66:07:1201001:209, 66:07:1201001:170, 66:07:0106001:284, 66:07:0106001:178, 66:07:0106004:223, 66:07:0106004:224, ЕЗП с кадастровыми номерами 66:07:0000000:414, 66:07:0000000:415 и 66:07:0000000:434 не установлены в соответствии с требованиями действующего законодательства.

Для раздела земельных участков с кадастровыми номерами 66:07:1201001:50, 66:07:1201001:128, 66:07:1201001:209, с целью изъятия части земельного участка под постоянную полосу автодороги, требуется уточнение местоположения границ и площади при проведении кадастровых работ.

Перечень земельных участков, расположенных в зоне размещения проектируемого объекта, представлен в таблице № 7.

При разработке проекта межевания за основу приняты границы зоны планируемого размещения линейного объекта.

Образование земельных участков выполнено по следующему принципу:

1) под постоянную полосу отвода автодороги:

образование земельных участков из земель, государственная собственность на которые не разграничена;

образование земельных участков из состава единого землепользования, с сохранением исходного ЕЗП в измененных границах;

образование земельных участков путем раздела земельных участков, при котором исходный земельный участок сохраняется в измененных границах, с целью изъятия для государственных нужд;

образование земельных участков путем раздела земельных участков, находящихся частной собственности юридических или физических лиц, с целью изъятия для государственных нужд;

2) остающиеся в собственности правообладателей: земельные участки, образованные при разделе исходных земельных участков, находящихся в частной собственности физических или юридических лиц, за исключением земельных участков, сформированных под постоянную полосу отвода автодороги.

Перечень образуемых земельных участков представлен таблице № 1.

Перечень земельных участков, в отношении которых предполагается изъятие для государственных нужд, представлен таблице № 9.

Под временное занятие на период строительства линейного объекта и реконструкции инженерных коммуникаций, а также для установления публичных сервитутов под размещение инженерных коммуникаций предусмотрено образование частей земельных участков.

Перечень образуемых частей земельных участков под временное занятие представлен в таблице № 2, перечень образуемых частей земельных участков для установления публичных сервитутов под размещение инженерных коммуникаций представлен в таблице № 3 тома 4 Материалы по обоснованию проекта межевания территории.

Перечень координат характерных точек образуемых частей земельных участков представлен в таблице № 10.

1.1. Перечень образуемых земельных участков

Таблица № 1

№ п/п	Характеристики образуемого земельного участка											15	16		
	2	3	4	5	6	7	8	9	10	11	12			13	14
№ п/п	Кадастровый номер земельного участка (кадастрового квартала)	Местоположение	Категория земель	Вид разрешенного использования земельного участка	Сведения о правообладателе	Способы образования земельных участков	Обозначение образуемого земельного участка (условный номер)	Номера характерных точек образуемых земельных участков	Площадь земельного участка. кв. м.	Местоположение	Сведения об отнесе нии (неотнесенные образумых земельных участк ов к терри тории общего пользо вания)	Категория земель образуемого земельного участка	Вид разрешенного использования образуемого земельного участка (код по классификации)	Цель использования образуемого земельного участка	Необходимость изъятия для государственных нужд
1	66:07:1201001	Российская Федерация, Свердловская область, городской округ Богданович, д. Прищаново	Земли населенных пунктов	-	-	Образование из земель, государственная собственность на которые не разграничена	:ЗУ1	1-10	218	Российская Федерация, Свердловская область, городской округ Богданович, д. Прищаново	относятся к территории общего пользования	Земли населенных пунктов	Земельные участки (территории) общего пользования (12.0)	под постоянную полосу отвода автодороги	-
2	66:07:1201001	Российская Федерация, Свердловская область, городской округ Богданович, д. Прищаново	Земли населенных пунктов	-	-	Образование из земель, государственная собственность на которые не разграничена	:ЗУ2	11-41, 3	11283	Российская Федерация, Свердловская область, городской округ Богданович, д. Прищаново	относятся к территории общего пользования	Земли населенных пунктов	Земельные участки (территории) общего пользования (12.0)	под постоянную полосу отвода автодороги	-

1 этап

1	2	3	4	5	6	7	8	9	10	11	12	13	14	15	16
3	66:07:1201001	Российская Федерация, Свердловская область, городской округ Богданович, д. Прищаново	Земли населенных пунктов	-	-		:ЗУ3	2, 3, 13	1	Российская Федерация, Свердловская область, городской округ Богданович, д. Прищаново	относятся к территории общего пользования	Земли населенных пунктов	Земельные участки (территории) общего пользования (12.0)	под постоянную полосу автодороги	-
4	66:07:0106001, 66:07:0106004	Российская Федерация, Свердловская область, городской округ Богданович	Земли сельскохозяйственных земельных участков назначения	Для сельскохозяйственного использования	-	Образована из земель государственной собственности на которые не разграничена цена	:ЗУ4	73-78; 39, 40; 79-93; 94-101; 102-105	3752, 598,95 2145,14 968,08 40,23	Российская Федерация, Свердловская область, городской округ Богданович	относятся к территории общего пользования	Земли промышленности, энергетики, транспорта, связи, радиовещания, телевидения, информатики, земли для обеспечения космической деятельности, земли обороны, безопасности и земли иного специального назначения	Автомобильный транспорт (7.2)	под постоянную полосу автодороги	-
5	66:07:1201001	Российская Федерация, Свердловская область, городской округ Богданович, д. Прищаново	Земли населенных пунктов	-	-	Образована из земель государственной собственности на которые не разграничена цена	:ЗУ6	5-8, 135-137; 11, 72, 139, 140	204, (1)169,77 (2)34,03	Российская Федерация, Свердловская область, городской округ Богданович, д. Прищаново	относятся к территории общего пользования	Земли населенных пунктов	Коммунальное обслуживание (3.1)	Временное занятие для переустройства инженерных коммуникаций (ВЛ-0,4 кВ)	-
6	66:07:1201001: 656	Свердловская область, в городском	Земли населенных пунктов	Для общего пользования	Собственность публично-правовых	Образована из земель государственной собственности на которые не разграничена цена	66:07:1201001: 656:ЗУ1	1, 10, 134, 135	38	Российская Федерация, Свердловская	относятся к территории	Земли населенных пунктов	Земельные участки	под постоянную	подлежит изъятию

1	2	3	4	5	6	7	8	9	10	11	12	13	14	15	16
		округе Богданович, деревня Прищаново	ных пунктов	ния (уличная сеть)	образований, Городской округ Богданович, № 66:07:1201001:656-66/025/2020-1 от 15.05.2020, Постоянное (бессрочное) пользование, Муниципальное казенное учреждение городского округа Богданович «Управление Коменской сельской территории» № 66:07:1201001:656-66/025/2020-2 от 15.05.2020	раздела земельного участка с сохранением исходного в измененных границах				ая область, городской округ Богданович д. Прищаново	тории общего пользования		(территории) общего пользования (12.0)	полосу отвода автодороги	ю для государственных нужд
7	66:07:1201001:702	Свердловская область, в городском округе Богданович, деревня Прищаново	Земли населенных пунктов	объекты инженерно-транспортной инфраструктуры	Собственность публично-правовых образований, Городской округ Богданович, № 66:07:1201001:656-66/025/2020-1 от 15.05.2020, Постоянное (бессрочное) пользование, Муниципальное казенное учреждение городского округа Богданович	Образование путем раздела земельного участка с сохранением исходного в измененных границах	66:07:1201001:702:ЗУ1	128, 40, 135 – 175, 41-56, 11-20, 1, 2	13833	Российская Федерация, Свердловская область, городской округ Богданович д. Прищаново	относится к территории общего пользования	Земли населенных пунктов	Земельные участки (территории) общего пользования (12.0)	под постоянную полосу отвода автодороги	подлежит изъятию для государственных нужд

1	2	3	4	5	6	7	8	9	10	11	12	13	14	15	16
8	66:07:1201001: 262	Свердловская обл., Р-н Богданович- ский, Д. Прищаново	Земли населен- ных пунктов	Земли общего пользова- ния	«Управление Коменской сельской территории» № 66:07:1201001: 656-66/025/2020- 2 от 15.05.2020	Образова- ние путем раздела земельно го участка с сохране- нием исходног о в изменен- ных границах	66:07:1201001: 262:ЗУ1	3-5, 38, 39, 176	604	Российская Федерация, Свердловск ая область, городской округ Богданович Д. Прищаново	относи- тся к терри- тории общего пользо- вания	Земли населенных пунктов	Земельн ые участки (террито- рии) общего пользова- ния (12.0)	под постоя- нную полосу отвода автодо- роги	подлеж- ит изъяти- ю для государ- ствен- ных нужд
9	66:07:1201001: 711	Свердловская область, Богданович- ский район, деревня Прищаново, улица Березовая, 2	Земли населен- ных пунктов	для индивиду- ального жилищно го строител- ства	Белико Виталий Валерьевич; Белико Любовь Сергеевна, Совместная собственность, № 66-66/025- 66/025/666/2015- 217/1 от 25.06.2015	Образова- ние путем раздела земельно го участка	66:07:1201001: 711:ЗУ1	136-138	56	Российская Федерация, Свердловск ая область, городской округ Богданович Д. Прищаново	относи- тся к терри- тории общего пользо- вания	Земли населенных пунктов	Земельн ые участки (террито- рии) общего пользова- ния (12.0)	под постоя- нную полосу отвода автодо- роги	подлеж- ит изъяти- ю для государ- ствен- ных нужд
10							66:07:1201001: 711:ЗУ2	136, 138, 139, 457-460	2048		не относи- тся к терри- тории общего пользо- вания	Земли населенных пунктов	для индивиду- ального жилищно го строител- ства (2.1)	Остае- т в собстве индиви- дуально го правоо- бладате- ля	-

1	2	3	4	5	6	7	8	9	10	11	12	13	14	15	16
11	66:07:1201001: 50	Свердловская обл., р-н Богдановичский, д. Прицаново, ул. Советская	Земли населенных пунктов	Для ведения личного подсобного хозяйства	Губина Александра Федоровна, собственность, инвентаризационная запись № 07-4/03-48 от 30.07.2002, в ЕГРН сведения о зарегистрированных правах отсутствуют	Образование путем раздела земельного участка	66:07:1201001: 50:ЗУ1	36, 37, 177	136	Российская Федерация, Свердловская область, городской округ Богданович, д. Прицаново	относятся к территории общего пользования	Земли населенных пунктов	Земельные участки (территории) общего пользования (12.0)	под постоянную полосу отвода автодороги	подлежит изъятию для государственных нужд
12	66:07:1201001: 50	Свердловская обл., р-н Богдановичский, д. Прицаново, ул. Советская	Земли населенных пунктов	Для ведения личного подсобного хозяйства	Губина Александра Федоровна, собственность, инвентаризационная запись № 07-4/03-48 от 30.07.2002, в ЕГРН сведения о зарегистрированных правах отсутствуют	Образование путем раздела земельного участка	66:07:1201001: 50:ЗУ2	-	1184	Свердловская область, р-н Богдановичский, д. Прицаново, ул. Советская	не относятся к территории общего пользования	Земли населенных пунктов	Для ведения личного подсобного хозяйства (приусадебный земельный участок) (2.2)	Остается в собственности правообладателя	-
13	66:07:1201001: 743	Свердловская область, Богдановичский район, д. Прицаново, ул. Советская, примерно по адресу: Свердловская область, Богдановичский район,	Земли населенных пунктов	для индивидуального жилищного строительства	Бисеров Алексей Валериевич, Собственность, № 66:07:1201001:743-66/106/2020-3 от 20.10.2020	Образование путем раздела земельного участка	66:07:1201001: 743:ЗУ1	35, 36, 177, 178	210	Российская Федерация, Свердловская область, городской округ Богданович, д. Прицаново	относятся к территории общего пользования	Земли населенных пунктов	Земельные участки (территории) общего пользования (12.0)	под постоянную полосу отвода автодороги	подлежит изъятию для государственных нужд
14	66:07:1201001: 743	Свердловская область, Богдановичский район, д. Прицаново, ул. Советская, примерно по адресу: Свердловская область, Богдановичский район,	Земли населенных пунктов	для индивидуального жилищного строительства	Бисеров Алексей Валериевич, Собственность, № 66:07:1201001:743-66/106/2020-3 от 20.10.2020	Образование путем раздела земельного участка	66:07:1201001: 743:ЗУ2	177, 178, 1241-1246	1393	Свердловская область, Богдановичский район, д. Прицаново, ул. Советская, примерно в 110	не относятся к территории общего пользования	Земли населенных пунктов	Для индивидуального жилищного строительства (2.1)	Остается в собственности правообладателя	-

1	2	3	4	5	6	7	8	9	10	11	12	13	14	15	16
		Д. Прицаново, ул. Советская, 1								метрах по направлению на северо-восток от дома, расположенного по адресу: Свердловская область, Богдановичский район, Д. Прицаново, ул. Советская, 1					
15	66:07:1201001:740	Свердловская область, Р-н Богдановичский, Д. Прицаново, ул. Советская, в 128 метрах по направлению на северо-восток от ориентира дом №1	Земли населенных пунктов	для индивидуального жилищного строительства	Поликарпов Евгений Александрович, Аренда с 27.09.2016 по 27.09.2036, № 66-66/025-66/025/663/2016-666/2 от 23.11.2016	Образование путем раздела земельного участка с сохранением исходного в измененных границах	66:07:1201001:740:ЗУ1	33-35, 178	167	Российская Федерация, Свердловская область, городская округ Богданович, Д. Прицаново	относится к территории общего пользования	Земли населенных пунктов	Земельные участки (территории) общего пользования (12.0)	под постоянную полосу автодороги	подлежит изъятию для государственных нужд
16	66:07:1201001:128	Свердловская обл., Р-н Богдановичский, Д. Прицаново, ул. Советская, дом 1	Земли населенных пунктов	для ведения личного подсобного хозяйства	Мердянов Александр Владимирович, собственность инвентаризационная опись № 07-4/03-48 от 30.07.2002, в ЕГРН сведения	Образование путем раздела земельного участка	66:07:1201001:128:ЗУ1	29-32	358	Российская Федерация, Свердловская область, городская округ Богданович, Д. Прицаново	относится к территории общего пользования	Земли населенных пунктов	Земельные участки (территории) общего пользования (12.0)	под постоянную полосу автодороги	подлежит изъятию для государственных нужд

1	2	3	4	5	6	7	8	9	10	11	12	13	14	15	16
17					зарегистрированных правах отсутствуют	Образование путем раздела земельного участка	66:07:1201001:128:ЗУ2	-	2242	Свердловская обл., р-н Богдановичский, д. Прищаново, ул. Советская, дом 1	не относится к территории общего пользования	Земли населенных пунктов	Для ведения личного подсобного хозяйства (приусадебный земельный участок) (2.2)	Остается в собственности владельца	-
18	66:07:1201001:209	Свердловская обл., р-н Богдановичский, д. Прищаново, ул. Северная, дом 13/2	Земли населенных пунктов	для ведения личного подсобного хозяйства	Трофимова Майя Николаевна, Собственность, № 66:07:1201001:209-66/025/2017-1 от 06.10.2017		66:07:1201001:209:ЗУ1	26-28	168	Российская Федерация, Свердловская область, городской округ Богдановичский, д. Прищаново	относится к территории общего пользования	Земли населенных пунктов	Земельные участки (территории) общего пользования (12.0)	подлежит изъятию для государственных нужд	
19						Образование путем раздела земельного участка	66:07:1201001:209:ЗУ2	-	2433	Свердловская обл., р-н Богдановичский, д. Прищаново, ул. Северная, дом 13/2	не относится к территории общего пользования	Земли населенных пунктов	Для ведения личного подсобного хозяйства (приусадебный земельный участок) (2.2)	Остается в собственности владельца	-
20	66:07:1201001:170	Свердловская обл., р-н Богдановичский, д. Прищаново	Земли населенных пунктов	Площади, улицы, дороги, набережные, проезды, проходы	Постоянное (бессрочное) пользование, Коменская сельская администрация; оценочная опись	Образование путем раздела земельного участка с сохранением	66:07:1201001:170:ЗУ1	43-46	201	Российская Федерация, Свердловская область, городской округ Богдановичский	относится к территории общего пользования	Земли населенных пунктов	Земельные участки (территории) общего пользования (12.0)	подлежит изъятию для государственных нужд	

1	2	3	4	5	6	7	8	9	10	11	12	13	14	15	16
					земельных участков от 19.09.2005 № 66:07:12 01 001, в ЕГРН сведения о зарегистрированных правах отсутствуют	нием исходного в измененных границах				Д. Прищаново			(12.0)		
21	66:07:1201001:677	Свердловская область, Богдановичский район, деревня Прищаново, переулок Советский, 23	Земли населенных пунктов	Индивидуальная жилая застройка	Лутушкина Яна Владимировна; Лутушкин Сергей Юрьевич, Совместная собственность, № 66-66/025-66/025/667/2015-536/1 от 03.08.2015	Образование путем раздела земельного участка	66:07:1201001:677:ЗУ1	154, 155, 179	20	Российская Федерация, Свердловская область, городская округ Богданович, Д. Прищаново	относится к территории общего пользования	Земельные участки (территории) населенных пунктов общего пользования (12.0)	Земельные участки (территории) населенных пунктов общего пользования (12.0)	подлежит изъятию для государственных нужд	
22							66:07:1201001:677:ЗУ2	154, 179, 461, 462	1008	Свердловская область, Богдановичский район, деревня Прищаново, переулок Советский, 23	не относится к территории общего пользования	Земли населенных пунктов	Для индивидуального жилищного строительства (2.1)	Остается в собственности правообладателя	-
23	66:07:1201001:681	Свердловская область, Богдановичский район, деревня Прищаново, переулок Советский, 25	Земли населенных пунктов	Индивидуальная жилая застройка	Казаринов Евгений Витальевич, Собственность, № 66:07:1201001:681-66/025/2019-2 от 22.11.2019	Образование путем раздела земельного участка	66:07:1201001:681:ЗУ1	155, 156, 179, 180	67	Российская Федерация, Свердловская область, городская округ Богданович, Д. Прищаново	относится к территории общего пользования	Земли населенных пунктов	Земельные участки (территории) общего пользования (12.0)	подлежит изъятию для государственных нужд	
24							66:07:1201001:681:ЗУ2	179, 180, 461, 463, 464	969	Свердловская область, Богдановичский район,	не относится к территории	Земли населенных пунктов	Для индивидуального жилищного строительства	Остается в собственности	-

1	2	3	4	5	6	7	8	9	10	11	12	13	14	15	16
25	66:07:1201001:682	Свердловская область, Богдановичский район, деревня Прицаново, переулок Советский, 27	Земли населённых пунктов	Индивидуальная жилая застройка	Захарова Вера Владимировна; Захаров Андрей Владимирович Совместная собственность, № 66-66/025-66/025/667/2015-659/1 от 31.08.2015	Образование путем раздела земельного участка	66:07:1201001:682	156, 157, 180, 181	136	деревня Прицаново, переулок Советский, 25	относятся к территории общего пользования	Земли населенных пунктов	Земельные участки (территории) общего пользования (12.0)	под постойю по адресу: 156, 157, 180, 181	подлежит изъятию для государственных нужд
26	66:07:1201001:682						66:07:1201001:682	180, 181, 464, 465	909	Свердловская область, Богдановичский район, деревня Прицаново, переулок Советский, 27	не относятся к территории общего пользования	Земли населенных пунктов	для индивидуального жилищного строительства (2.1)	Остается в собственности правообладателя	-
27	66:07:1201001:683	Свердловская область, Богдановичский район, деревня Прицаново, переулок Советский, 29	Земли населённых пунктов	Индивидуальная жилая застройка	Ефремов Сергей Геннадьевич; Ефремова Елизавета Петровна, Совместная собственность, № 66-66/025-66/025/667/2015-587/1 от 06.08.2015	Образование путем раздела земельного участка	66:07:1201001:683:ЗУ1	157-159, 181	166	Российская Федерация, Свердловская область, городской округ Богданович, д. Прицаново	относятся к территории общего пользования	Земли населенных пунктов	Земельные участки (территории) общего пользования (12.0)	под постойю по адресу: 157-159, 181	подлежит изъятию для государственных нужд
28	66:07:1201001:683						66:07:1201001:683:ЗУ2	159, 160, 181, 465, 466	874	Свердловская область, Богдановичский район, деревня Прицаново, переулок Советский, 29	не относятся к территории общего пользования	Земли населенных пунктов	для индивидуального жилищного строительства (2.1)	Остается в собственности правообладателя	-

1	2	3	4	5	6	7	8	9	10	11	12	13	14	15	16
29	66:07:1201001: 698	Свердловская область, Богдановичск ий район, деревня Прищаново, переулок Советский, 31	Земли населён ных пунктов	объекты админист ративно- торговог о назначен ия	Собственность публично- правовых образований, Городской округ Богданович, № 66:07:1201001: 698-66/025/2020- 1 от 15.05.2020, Постоянное (бессрочное) пользование, Муниципальное казенное учреждение городского округа Богданович «Управление Коменской сельской территории» № 66:07:1201001: 698-66/025/2020- 2 от 15.05.2020	Образова ние путем раздела земельно го участка с сохране нием исходног о в изменен ных границах	66:07:1201001: 698:ЗУ1	163, 164, 182, 183	476	Российская Федерация, Свердловск ая область, городской округ Богданович , д. Прищаново	относи тся к терри тории общего пользо вания	Земли населенных пунктов	Земельн ые участки (террито рии) общего пользова ния (12.0)	под постоя нную полосу отвода автодо роги	подлеж ит изъяти ю для государ ственн ых нужд
30	66:07:1201001: 697	Свердловская область, в городском округе Богданович, деревня Прищаново	Земли населён ных пунктов	объекты инженер но- транспор тной инфрастр уктуры	Собственность публично- правовых образований, Городской округ Богданович, № 66:07:1201001:6 97-66/025/2020-1 от 15.05.2020, Постоянное (бессрочное) пользование, Муниципальное казенное учреждение	Образова ние путем раздела земельно го участка с сохране нием исходног о в изменен ных границах	66:07:1201001: 697:ЗУ1	164-166, 183	99	Российская Федерация, Свердловск ая область, городской округ Богданович , д. Прищаново	относи тся к терри тории общего пользо вания	Земли населенных пунктов	Земельн ые участки (террито рии) общего пользова ния (12.0)	под постоя нную полосу отвода автодо роги	подлеж ит изъяти ю для государ ственн ых нужд

1	2	3	4	5	6	7	8	9	10	11	12	13	14	15	16
					городского округа Богданович «Управление Коменской сельской территории» № 66:07:1201001:6 97-66/025/2020-2 от 15.05.2020										
31	66:07:1201001:701	Свердловская область, Богдановичский район, деревня Прищаново, переулок Новый, 2	Земли населённых пунктов	объекты физической культуры и спорта, объекты административного, торгового назначения	Собственность публично-правовых образований, Городской округ Богданович, № 66:07:1201001:7 01-66/025/2020-1 от 15.05.2020, Постоянное (бессрочное) пользование, Муниципальное казенное учреждение городского округа Богданович «Управление Коменской сельской территории» № 66:07:1201001:7 01-66/025/2020-2 от 15.05.2020	Образование путем раздела земельного участка с сохранением исходного в измененных границах	66:07:1201001:701:ЗУ1	171-173, 184, 185; 174, 175, 186	421, (1) 320,64 (2) 99,96	Российская Федерация, Свердловская область, городская округ Богданович, д. Прищаново	относится к территории общего пользования	Земли населенных пунктов	Земельные участки (территории) общего пользования (12.0)	под постоянную полосу отвода автодороги	подлежит изъятию для государственных нужд
32	66:07:1201001:742	Свердловская область, Богдановичский район, д. Прищаново, пер. Советский, 12	Земли населённых пунктов	пищевая промышленность	Общество с ограниченной ответственностью «Народное предприятие ИСКРА», собственность,	Образование путем раздела земельного участка	66:07:1201001:742:ЗУ1	65,66, 178, 177; 59-61	168 (1) 136,37 ; (2) 31,75	Российская Федерация, Свердловская область, городская округ Богданович	относится к территории общего пользования	Земли населенных пунктов	Земельные участки (территории) общего пользования	под постоянную полосу отвода автодороги	подлежит изъятию для государственных нужд

1	2	3	4	5	6	7	8	9	10	11	12	13	14	15	16	
33					№ 66:07:1201001:7 42-66/025/2019-3 от 25.02.2019		66:07:1201001: 742:3У2	65,66, 178, 177, 59, 61, 467, 468	16533	Прицаново Д. Свердловск ая область, Богданович ский район, Д. Прицаново пер. Советский, 12	не относи тся к терри тории общего пользо вания	Земли населенных пунктов	пищевая промыш ленность (6.4)	Остает ся в собстве нности правоо бладате ля		
34	66:07:0106001: 181	Свердловская обл., р-н Богдановичск ий, юго- восточная часть кадастрового квартала 66:07:0106001	Земли сельско хозяйст венного назначе ния	Для ведения крестьян ского (фермер- ского) хозяйств а (полевой участок)	Общество с ограниченной ответственностью по «Народное предприятие ИСКРА», аренда с 12.08.2009 по 12.08.2058, № 66-66/025- 66/025/006/2015- 290/4 от 13.07.2015	Образова ние путем раздела земельно го участка с сохране нием исходног о в изменен ных границах	66:07:0106001: 181:3У1	78, 79, 123, 128, 129, 130, 175, 186-206	9735	Российская Федерация, Свердловск ая область, городской округ Богданович	относи тся к терри тории общего пользо вания	Земли промышлен- ности, энергетики, транспорта, связи, радиовещания , телевидения, информатики, земли для обеспечения космической деятельности, земли обороны, безопасности и земли иного специального назначения	Под постоя нную полосу отвода	подлеж ит изъяти ю для государ ственн ых нужд		
35	66:07:0106004: 223	Свердловская обл., р-н Богдановичск ий	Земли сельско хозяйст венного назначе ния	Земли, занятые внутрихо зяйствен ными дорогами , проездам и	Сведения о регистраци и отсутствуют	Образова ние путем раздела земельно го участка с сохране нием исходног о	66:07:0106004: 223:3У1	75 - 77, 131, 132, 207-212; 57, 126, 127, 213, 214	944, (1)922,33 (2)21,59	Российская Федерация, Свердловск ая область, городской округ Богданович	относи тся к терри тории общего пользо вания	Земли промышлен- ности, энергетики, транспорта, связи, радиовещания , телевидения, информатики, земли для обеспечения космической	Автомоб ильный транспорт т (7.2)	Под постоя нную полосу отвода		

1	2	3	4	5	6	7	8	9	10	11	12	13	14	15	16
						в изменен ных границах						деятельности, земли обороны, безопасности и земли иного специального назначения			
36	66:07:0106004: 127	Свердловская обл., р-н Богдановичск ий, расположен в западной части кадастрового квартала 66:07:0106004	Земли сельско хозяйст венного назначе ния	для ведения крестьян ского (фермер- ского) хозяйств а (полевой участок)	Общество с ограниченной ответственностью по «Народное предприятие ИСКРА», аренда с 28.05.2009 по 28.05.2058, № 66-66- 25/044/2011-192 от 21.12.2011	Образова ние путем раздела земельно го участка с сохране нием исходног о в изменен ных границах	66:07:0106004: 127:ЗУ1	57, 58, 214, 215; 207-209, 216, 217	471 (1)46,54 (2)424,15	Российская Федерация, Свердловск ая область, городской округ Богданович	относи тся к терри тории общего пользо вания	Земли промышлен- ности, энергетики, транспорта, связи, радиовещания , телевидения, информатики, земли для обеспечения космической деятельности, земли обороны, безопасности и земли иного специального назначения	Автомоб ильный транспорт т (7.2)	Под постоя нную полосу отвода	подлеж ит изъяти ю для государ ственн ых нужд
37	66:07:0106004: 128	Свердловская обл., р-н Богдановичск ий, северо- западная часть кадастрового квартала 66:07:0106004 (на поле № 48 площадью 14 га)	Земли сельско хозяйст венного назначе ния	для ведения крестьян ского (фермер- ского) хозяйств а (полевой участок)	Сычев Вячеслав Михайлович, Собственность, № 66-66- 25/036/2012-168 от 14.01.2013	Образова ние путем раздела земельно го участка	66:07:0106004: 128:ЗУ1	73-75, 218, 220	698	Российская Федерация, Свердловск ая область, городской округ Богданович	относи тся к терри тории общего пользо вания	Земли промышлен- ности, энергетики, транспорта, связи, радиовещания , телевидения, информатики, земли для обеспечения космической деятельности, земли обороны, безопасности	Автомоб ильный транспорт т (7.2)	Под постоя нную полосу отвода	подлеж ит изъяти ю для государ ственн ых нужд

1	2	3	4	5	6	7	8	9	10	11	12	13	14	15	16
38							66:07:0106004: 128:ЗУ2	73, 218, 220, 469, 474-476, 512-532, 533-539, 540-547	129102	Свердловск ая обл., р-н Богданович -ский, северо- западная часть кадастрово го квартала 66:07:01060 04 (на поле № 48 площадью 14 га)	не относи тся к терри тории общего пользо вания	Земли сельскохозяйс твенного назначения	сельско- хозяйств енное использо вание (1.0)	Остает ся в собстве нности право- облад ателя	
39	66:07:0106004: 225	Свердловская, обл., р-н Богданович- ский, западная часть кадастрового квартала 66:07:0106004	Земли сельско хозяйств енного назначе ния	для сельско- хозяйств енного использо вания (полевой участок)	Общество с ограниченной ответственностью по «Народное предприятие ИСКРА», собственность, № 66-66/025- 66/025/665/2016- 327/1 от 18.04.2016	Образова ние путем раздела земельно го участка	66:07:0106004: 225:ЗУ1	207, 75, 218, 219, 216	579	Российская Федерация, Свердловск ая область, городской округ Богданович	относи тся к терри тории общего пользо вания	Земли промышлен- ности, энергетики, транспорта, связи, радиовещания , телевидения, информатики, земли для обеспечения космической деятельности, земли обороны, безопасности и земли иного специального назначения	Автомоб ильный транспорт (7.2)	Под постоя нную полосу отвода	подлеж ит изъяти ю для государ ственн ых нужд
40							66:07:0106004: 225:ЗУ2	218, 219, 216, 469-501, 502-506, 507 - 511	99466	Свердловск ая обл., р-н Богданович ский, западная часть кадастрово	не относи тся к терри тории общего пользо вания	Земли сельскохозяйс твенного назначения	сельско- хозяйств енное использо вание (1.0)	Остает ся в собстве нности право- облад ателя	

1	2	3	4	5	6	7	8	9	10	11	12	13	14	15	16
41	66:07:0106001: 173	Свердловская обл., р-н Богдановичский, юго-восточная часть кадастрового квартала 66:07:0106001 (на поле № 44 площадью 27 га, на поле № 45 площадью 15 га, на поле № 46, площадью 14 га)	Земли сельскохозяйственного назначения	Для ведения крестьянского (фермерского) хозяйства а (полевой участок)	Сычев Вячеслав Михайлович, Собственность, № 66-66-25/036/2012-166 от 14.01.2013; Общество с ограниченной ответственностью «Народное предприятие ИСКРА», аренда с 01.06.2020 по 31.05.2025, № 66:07:0106001:173-66/106/2021-1 от 02.03.2021	Образование земельного участка	66:07:0106001:173:ЗУ1	72, 81, 221-235; 87, 88, 236-244	9499 (1)5390,16 (2)4109,03	Российская Федерация, Свердловская область, городской округ Богданович	относится к территории общего пользования	Земли промышленности, энергетики, транспорта, связи, радиовещания, телевидения, информатики, земли для обеспечения космической деятельности, земли обороны, безопасности и земли иного специального назначения	Автомобильный транспорт (7.2)	Под постоянную полосу отвода	подлежит изъятию для государственных нужд
42	66:07:0106001: 333	Свердловская область, р-н Богдановичский	Земли сельскохозяйственного назначения	Для ведения крестьянского (фермерского) хозяйства а (полевой участок)	Общество с ограниченной ответственностью «ИСКРА», аренда с 01.06.2020 по 31.05.2025, № 66:07:0106001:173-66/106/2021-1 от 02.03.2021	Образование земельного участка	66:07:0106001:173:ЗУ2	81, 221, 231-240, 548-621; 87, 241-243, 622, 623; 72, 624, 227-230	264182, (1)258704,10; (2)2007,20 (3)3470,27	Свердловская обл., р-н Богдановичский, юго-восточная часть кадастрового квартала 66:07:0106001 (на поле № 44 площадью 27 га, на поле № 45 площадью 15 га, на поле № 46, площадью 14 га)	не относится к территории общего пользования	Земли сельскохозяйственного назначения	сельскохозяйственное использование (1.0)	Остается в собственности правообладателя	-
43	66:07:0106001: 333	Свердловская область, р-н Богдановичский	Земли сельскохозяйственного назначения	Для ведения крестьянского (фермерского) хозяйства а (полевой участок)	Общество с ограниченной ответственностью «ИСКРА», аренда с 01.06.2020 по 31.05.2025, № 66:07:0106001:173-66/106/2021-1 от 02.03.2021	Образование земельного участка	66:07:0106001:333:ЗУ1	88, 89, 240, 245, 246	769	Российская Федерация, Свердловская область, городской округ Богданович	относится к территории общего пользования	Земли промышленности, энергетики, транспорта, связи, радиовещания, телевидения, информатики, земли для обеспечения космической деятельности, земли обороны, безопасности и земли иного специального назначения	Автомобильный транспорт (7.2)	Под постоянную полосу отвода	подлежит изъятию для государственных нужд

1	2	3	4	5	6	7	8	9	10	11	12	13	14	15	16
		ий, юго-восточная часть кадастрового квартала 66:07:0106001 (на поле №35, площадью 136 га)	венного назначения	ского (фермерского) хозяйства (полевой участок)	ю «Народное предприятие ИСКРА», собственность, № 66:07:0106001:333-66/025/2017-1 от 13.02.2017	раздела земельного участка				ая область, городской округ Богданович	тории общего пользования	энергетики, транспорта, связи, радиовещания, телевидения, информатики, земли для обеспечения космической деятельности, земли обороны, безопасности и земли иного специального назначения	транспорт (7.2)	полосу отвода	ю для государственных нужд
44							66:07:0106001:333:3У2	89, 240, 245, 246, 575, 576, 625-751	549814	Свердловская область, р-н Богдановичский, юго-восточная часть кадастрового квартала 66:07:0106001 (на поле №35, площадью 136 га)	не относится к территории общего пользования	Земли сельскохозяйственного назначения	сельскохозяйственное использование (1.0)	Остается в собственности правообладателя	-
45	66:07:0106001:178	Свердловская обл., р-н Богдановичский	Земли сельскохозяйственного назначения	для сельскохозяйственного производства	Сведения о регистрации прав отсутствуют	Образование путем раздела земельного участка с сохранением исходного в изменении	66:07:0106001:178:3У1	221-225	327	Российская Федерация, Свердловская область, городской округ Богданович	относится к территории общего пользования	Земли промышленности, энергетики, транспорта, связи, радиовещания, телевидения, информатики, земли для обеспечения космической деятельности, земли	Автомобильный транспорт (7.2)	Под постоянную полосу отвода	-

1	2	3	4	5	6	7	8	9	10	11	12	13	14	15	16
46	66:07:0106004:119	Свердловская обл., р-н Богдановичский, северозападная часть кадастрового квартала № 66:07:0106004 (на поле № 47, площадью 76,0 га)	Земли сельскохозяйственного назначения	Для ведения крестьянского (фермерского) хозяйства (полевой участок)	Сычев Вячеслав Михайлович, Собственность, № 66-66-25/036/2012-176 от 14.01.2013	Образование путем раздела земельного участка	66:07:0106004:119:ЗУ1	82-84, 90, 93, 295-297, 299-307	8748	Российская Федерация, Свердловская область, городской округ Богданович	относятся к территории общего пользования	Земли промышленности, энергетики, транспорта, связи, радиовещания, телевидения, информатики, земли для обеспечения космической деятельности, земли обороны, безопасности и земли иного специального назначения	Автомобильный транспорт (7.2)	Под постойную полосу отвода	подлежит изъятию для государственных нужд
47							66:07:0106004:119:ЗУ2	82, 299-305, 752-863	514869	Свердловская обл., р-н Богдановичский, северозападная часть кадастрового квартала № 66:07:0106004 (на поле № 47, площадью 76,0 га)	не относятся к территории общего пользования	Земли сельскохозяйственного назначения	сельскохозяйственное использование (1.0)	Остается в собственности правообладателя	-
48	66:07:0106004:121	Свердловская обл., р-н Богдановичский, земельный участок расположен в	Земли сельскохозяйственного назначения	Для ведения крестьянского (фермерского)	Общество с ограниченной ответственностью «Народное предприятие	Образование путем раздела земельного участка	66:07:0106004:121:ЗУ1	92, 93, 296 - 298	2034, (1)773.91 (2)1260.52	Российская Федерация, Свердловская область, городской округ	относятся к территории общего пользования	Земли промышленности, энергетики, транспорта, связи,	Автомобильный транспорт (7.2)	Под постойную полосу отвода	подлежит изъятию для государственных нужд

1	2	3	4	5	6	7	8	9	10	11	12	13	14	15	16
		северо-западной части кадастрового квартала 66:07:0106004		хозяйства (полевой участок)	ИСКРА», аренда с 26.09.2011 по 31.12.2057, № 66-66-25/036/2011-154 от 26.09.2011	участка с сохранением исходного в измененных границах				Богданович	пользования	радиовещания, телевидения, информатики, земли для обеспечения космической деятельности, земли обороны, безопасности и земли иного специального назначения			ых нужд
49	66:07:0000000:414	Свердловская обл., Р-н Богдановичский	Земли сельскохозяйственных хозяйств производственного назначения	для сельскохозяйственного производства	Сведения о регистрации прав отсутствуют	Образование путем раздела земельного участка с сохранением исходного в измененных границах	66:07:0000000:414:ЗУ1	232, 233, 242, 249, 250; 253-255; 256-259; 260-262	2012 (1)984,6 6 (2)68.35 (3)748.8 2 (4)209,9 1	Российская Федерация, Свердловская область, городская округ Богданович	относятся к территории общего пользования	Земли промышленности, энергетики, транспорта, связи, радиовещания, телевидения, информатики, земли для обеспечения космической деятельности, земли обороны, безопасности и земли иного специального назначения	Автомобильный транспорт (7.2)	Под постоянную полосу отвода	-
50	66:07:0106004:120	Свердловская обл., Р-н Богдановичский, расположен в западной части кадастрового квартала 66:07:0106004	Земли сельскохозяйственного назначения	Для ведения крестьянского (фермерского) хозяйства (полевой участок)	Общество с ограниченной ответственностью «Народное предприятие ИСКРА», аренда с 26.09.2011 по 31.12.2057, № 66-66-25/036/2011-149 от 26.09.2011	Образование путем раздела земельного участка с сохранением исходного	66:07:0106004:120:ЗУ1	102, 103, 293, 394	3999, (1)1448,6 4 (2)2550,3 4	Российская Федерация, Свердловская область, городская округ Богданович	относятся к территории общего пользования	Земли промышленности, энергетики, транспорта, связи, радиовещания, телевидения, информатики, земли для обеспечения космической	Автомобильный транспорт (7.2)	Под постоянную полосу отвода	подлежит изъятию для государственных нужд

1	2	3	4	5	6	7	8	9	10	11	12	13	14	15	16	
51	66:07:0106004: 247	Свердловская область, Богдановичский район, северная часть кадастрового квартала 66:07:0106004 (на поле № 51, площадью 95 га)	Земли сельскохозяйственного назначения	Сельскохозяйственное использование	Собственность публично-правовых образований, Богданович, № 66-66/025-66/025/663/2015-190/1 от 09.04.2015, Общество с ограниченной ответственностью «БМК», аренда с 19.03.2020 по 19.03.2025, 66:07:0106004:247-66/025/2020-6 от 25.05.2020	Образование земельного участка с сохранением исходного назначения в измененных границах	66:07:0106004: 247:ЗУ1	102, 291, 293-298, 253-262, 302-307	12191	Российская Федерация, Свердловская область, городской округ Богданович	относится к территории общего пользования	Земли промышленности, энергетики, транспорта, связи, радиовещания, телевидения, информатики, земли для обеспечения космической деятельности, земли обороны, безопасности и земли иного специального назначения	Автомобильный транспорт (7.2)	Под постоянную полосу отвода		подлежит изъятию для государственных нужд
2 этап																
52	66:07:0106004	Российская Федерация, Свердловская область, городской округ Богданович	Земли сельскохозяйственного назначения	Для сельскохозяйственного использования	-	Образование из земель государственной собственности на которые не разграничена цена	:ЗУ5	106-109; 110-113; 114-118; 119-121; 122-125; 126-134	12021, (1)752,72 (2)6261,47 (3)1962,32 (4)109,38 (5)1862,97 (6)1072,24	Российская Федерация, Свердловская область, городской округ Богданович	относится к территории общего пользования	Земли промышленности, энергетики, транспорта, связи, радиовещания, телевидения, информатики, земли для обеспечения космической деятельности, земли обороны, безопасности	Автомобильный транспорт (7.2)	под постоянную полосу отвода автодороги		

1	2	3	4	5	6	7	8	9	10	11	12	13	14	15	16
53	66:07:0000000: 414	Свердловская обл., р-н Богданович- ский	Земли сельско- хозяйст- венно- го назначе- ния	для сельско- хозяйств- енного производ- ства	Сведения о регистрации прав отсутствуют	Образова- ние путем раздела земельно го участка с сохране- нием исходног о в измененн ых границах	66:07:0000000: 414:3У2	263-265; 266-270; 271-273; 112, 113, 274, 275; 276-279	5960 (1)5.36 (2)593.89 (3)117.13 (4)1456.8 6 (5)250.56 (6)1702.4 2 (7)1833.8 3	Российская Федерация, Свердловск ая область, городской округ Богданович	относи- тся к терри- тории общего пользо- вания	и земли иного специального назначения Земли промышлен- ности, энергетики, транспорта, связи, радиовещания , телевидения, информатики, земли для обеспечения космической деятельности, земли обороны, безопасности и земли иного специального назначения	Автомоб- ильный транспорт т (7.2) Под постоя- нную полосу отвода		
54	66:07:0000000: 434	Свердловская обл., р-н Богданович- ский, городской округ Богданович, ГУ СО "Суходолжское лесничество"	Земли лесного фонда	для ведения лесного хозяйств- а и лесополь- зования	Собственность публично- правовых образований, Российская Федерация, № 66-66- 25/035/2008-244 от 10.12.2008 Аренда, АО «ГАЗЭКС» № 66:07:0000000:4 34-66/025/2018-2 от 09.08.2018 г.; Аренда, ПАО «Газпром», № 66-66/025- 66/025/664/2016- 309/3 от 28.03.2016 г.;	Образова- ние из состава единого земле- пользова- ния с сохране- нием исходног о в измененн ых границах	66:07:0000000: 434:3У1	276-296	9866 (1)6017.9 2 (2)3848.2 5	Российская Федерация, Свердловск ая область, городской округ Богданович	относи- тся к терри- тории общего пользо- вания	Земли лесного фонда**	Автомоб- ильный транспорт т (7.2) Под постоя- нную полосу отвода		Подле- жит переда- че в постоя- нное (бессро- чное пользо- вание)

1	2	3	4	5	6	7	8	9	10	11	12	13	14	15	16
55	66:07:0106004: 120	Свердловская обл., Р-н Богдановичский, расположен в западной части кадастрового квартала 66:07:0106004	Земли сельскохозяйственных хозяйств назначения	Для ведения крестьянского (фермерского) хозяйства (полевой участок)	Общество с ограниченной ответственностью «Народное предприятие ИСКРА», аренда с 26.09.2011 по 31.12.2057, № 66-66-25/036/2011-149 от 26.09.2011	Образование путем раздела земельного участка с сохранением исходного в измененных границах	66:07:0106004:120:3У2	298, 299, 308-319	6297	Российская Федерация, Свердловская область, городская округ Богданович	относится к территории общего пользования	Земли промышленности, энергетики, транспорта, связи, радиовещания, телевидения, информатики, земли для обеспечения космической деятельности, земли обороны, безопасности и земли иного специального назначения	Автомобильный транспорт (7.2)	Под постоянную полосу отвода	подлежит изъятию для государственных нужд
56	66:07:0106004: 247	Свердловская область, Богдановичский район, северная часть кадастрового квартала 66:07:0106004 (на поле № 51, площадью 95 га)	Земли сельскохозяйственного назначения	Сельскохозяйственное использование	Собственность публично-правовых образований, Городской округ Богданович, № 66-66/025-66/025/663/2015-190/1 от 09.04.2015, Общество с ограниченной ответственностью «БМК», аренда с 19.03.2020 по 19.03.2025,	Образование путем раздела земельного участка с сохранением исходного в измененных границах	66:07:0106004:247:3У2	308, 309, 320, 321	683	Российская Федерация, Свердловская область, городская округ Богданович	относится к территории общего пользования	Земли промышленности, энергетики, транспорта, связи, радиовещания, телевидения, информатики, земли для обеспечения космической деятельности, земли обороны, безопасности	Автомобильный транспорт (7.2)	Под постоянную полосу отвода	подлежит изъятию для государственных нужд

1	2	3	4	5	6	7	8	9	10	11	12	13	14	15	16
57	66:07:0106004:62	Свердловская обл., р-н Богдановичский, центральная часть кадастрового квартала № 66:07:0106004 (на поле № 52, площадью 35 га)	Земли сельскохозяйственного назначения	Для ведения крестьянского (фермерского) хозяйства (полевой участок)	Можерина Любовь Александровна, Собственность, № 66-66-25/030/2008-446 от 12.09.2008	Образование путем раздела земельного участка	66:07:0106004:62:ЗУ1	96, 97, 316-319, 338-340; 94, 95, 341-348; 261, 262, 349-355	9194 (1)1952.49 (2)4697.10 (3)2543.94	Российская Федерация, Свердловская область, городской округ Богданович	относятся к территории общего пользования	Земли промышленности, энергетики, транспорта, связи, радиовещания, телевидения, информатики, земли для обеспечения космической деятельности, земли обороны, безопасности и земли иного специального назначения	Автомобильный транспорт (7.2)	Под постоянную полосу отвода	подлежит изъятию для государственных нужд
58	66:07:0106004:62	Свердловская обл., р-н Богдановичский, центральная часть кадастрового квартала № 66:07:0106004 (на поле № 52, площадью 35 га)	Земли сельскохозяйственного назначения	Для ведения крестьянского (фермерского) хозяйства (полевой участок)	Можерина Любовь Александровна, Собственность, № 66-66-25/030/2008-446 от 12.09.2008	Образование путем раздела земельного участка	66:07:0106004:62:ЗУ2	94, 97, 262, 315, 316, 335, 336, 338, 339, 341-343, 349-351, 864-943; 95, 345-348, 949-953; 261, 353, 354, 954, 955	552745 (1)547765.89 (2)4352.07 (3)627.25	Свердловская обл., р-н Богдановичский, центральная часть кадастрового квартала № 66:07:0106004 (на поле № 52, площадью 35 га)	не относятся к территории общего пользования	Земли сельскохозяйственного назначения	сельскохозяйственное использование (1.0)	Остается в собственности правообладателя	-
59	66:07:0106004:224	Свердловская обл., р-н Богдановичский, центральная часть кадастрового квартала № 66:07:0106004 (на поле № 52, площадью 35 га)	Земли сельскохозяйственного назначения	Земли, занятые внутренним хозяйственным дорогами	Сведения о регистрации прав отсутствуют	Образование путем раздела земельного участка с сохранением	66:07:0106004:224:ЗУ1	343-345, 356-359; 349, 354, 655, 360, 361	938 (1)514.22 (2)423.43	Российская Федерация, Свердловская область, городской округ Богданович	относятся к территории общего пользования	Земли промышленности, энергетики, транспорта, связи, радиовещания, телевидения,	Автомобильный транспорт (7.2)	Под постоянную полосу отвода	-

1	2	3	4	5	6	7	8	9	10	11	12	13	14	15	16
				проездам и		нием исходного в измененных границах						информатики, земли для обеспечения космической деятельности, земли обороны, безопасности и земли иного специального назначения			
60	66:07:0106004:37	Свердловская обл., Р-н Богдановичский, земельный участок расположен в южной части кадастрового квартала 66:07:0106004	Земли сельскохозяйственного назначения	Для ведения крестьянского (фермерского) хозяйства (полевой участок)	Общество с ограниченной ответственностью «Народное предприятие ИСКРА», собственностью, № 66-66-25/010/2013-401 от 25.10.2013	Образование путем раздела земельного участка	66:07:0106004:37:3У1	250-254, 357, 358, 362-373; 259, 260, 360, 361, 374, 375; 256, 257, 376-380	22500, (1)8378.37	Российская Федерация, Свердловская область, городской округ Богданович	относится к территории общего пользования	Земли промышленности, энергетики, транспорта, связи, радиовещания, телевидения, информатики, земли для обеспечения космической деятельности, земли обороны, безопасности и земли иного специального назначения	Автомобильный транспорт (7.2)	Под постоянную полосу отвода	подлежит изъятию для государственных нужд
61		Свердловская обл., Р-н Богдановичский, земельный участок расположен в южной части кадастрового квартала 66:07:0106001, восточная часть совпадает с границей кадастрового района "Богдановичский". Южная часть совпадает с границей	Земли сельскохозяйственного назначения	а (полевой участок)	№ 66-66-25/010/2013-401 от 25.10.2013	го участка	66:07:0106004:37:3У2	250, 257, 378-380, 362-365, 956-1051; 254, 256, 357, 370-377, 1061-1076; 260, 361, 1077-1088	585902 (1)44491 5.31 (2)12706 4.29 (3)13922.34	Свердловская обл., Р-н Богдановичский, земельный участок расположен в южной части кадастрового квартала 66:07:0106004, ограничен	не относится к территории общего пользования	Земли сельскохозяйственного назначения	сельскохозяйственное использование (1.0)	Остается в собственности правообладателя	

1	2	3	4	5	6	7	8	9	10	11	12	13	14	15	16	
		<p>блока 66:07:01, далее с границей блока 66:07:10, далее - по границе блока 66:07:13 (урочище "У Старой Вышки", на поле №55, площадью 62га)</p>								<p>ото ориентирам и: северная граница совпадает с границей блока 66:07:12, далее - с границей квартила 66:07:01060 01, восточная совпадает с границей кадастрово го района "Богданови чский". Южная - совпадает с границей блока 66:07:01, далее с границей блока 66:07:10, далее - по границе блока 66:07:13 (урочище "У Старой Вышки", на поле №55, площадью 62га)</p>						
62	66:07:0000000: 415	Свердловская обл., р-н Богдановичск ий	Земли сельско хозяйств вен-	для сельско- хозяйств ен-ного	Сведения о регистрации прав отсутствуют.	Образова ние путем раздела земельно	66:07:0000000: 415:3У1	258, 259, 374, 377,378, 381-383; 98, 99,	9779, (1)1670.9 8 (2)7860.8 1	Российская Федерация, Свердловск ая область, городской	относи тся к терри тории общего	Земли промышлен- ности, энергетики, транспорта,	Автомоб ильный транспор т (7.2)	Под постоя нную полосу отвода	-	

1	2	3	4	5	6	7	8	9	10	11	12	13	14	15	16	
			ного назначения	производства		го участка с сохранением исходного в измененных границах		384-387; 102, 103, 388	(3)247.04	округ Богданович	пользования	связи, радиовещания, телевидения, информатики, земли для обеспечения космической деятельности, земли обороны, безопасности и земли иного специального назначения	Автомобильный транспорт (7.2)	Под постоянную полосу отвода		
63	66:07:0106004:61	Свердловская обл., р-н Богдановичский, южная часть кадастрового квартала 66:07:0106004 (на поле № 80, площадью 2 га)	Земли сельскохозяйственного назначения	Для ведения крестьянского (фермерского) хозяйства (полевой участок)	Можерина Любовь Александровна, Собственность, № 66-66-25/030/2008-447 от 12.09.2008	Образование путем раздела земельного участка	66:07:0106004:61:ЗУ1	104, 105, 107-109, 114, 118-122, 385, 386, 389-394	6645	Российская Федерация, Свердловская область, городской округ Богданович	относятся к территории общего пользования	и земли иного специального назначения				подлежит изъятию для государственных нужд
64	66:07:0106004:61							105, 385, 389-394, 1089-1093; 108, 114, 1094-1099; 104, 107, 1100-1102	23134, 19835, 96 (2)2915.16 (3)382.85	Свердловская обл., р-н Богдановичский, южная часть кадастрового квартала 66:07:0106004 (на поле № 80, площадью 2га)	не относятся к территории общего пользования	Земли сельскохозяйственного назначения	сельскохозяйственное использование в виде (1.0)	Остается в собственности правообладателя		
65	66:07:0106004:284	Свердловская область, р-н Богдановичский, юго-восточная часть кадастрового квартала 66:07:0106004 (на поле №83)	Земли сельскохозяйственного назначения	Для сельскохозяйственного использования	Общество с ограниченной ответственностью «Народное предприятие ИСКРА», собственность, № 66:07:0106004:284-66/025/2018-1 от 02.08.2018	Образование путем раздела земельного участка	66:07:0106004:284:ЗУ1	102, 106, 112, 113, 388, 395-401	7028	Российская Федерация, Свердловская область, городской округ Богданович	относятся к территории общего пользования	Земли промышленности, энергетики, транспорта, связи, радиовещания, телевидения, информатики, земли для обеспечения космической деятельности,	Автомобильный транспорт (7.2)	Под постоянную полосу отвода		подлежит изъятию для государственных нужд

1	2	3	4	5	6	7	8	9	10	11	12	13	14	15	16
66		Свердловская область, р-н Богдановичский, юго-восточная часть кадастрового квартала 66:07:0106004:283:ЗУ2	Земли сельскохозяйственного назначения	Для сельского хозяйства использование	Общество с ограниченной ответственностью «Народное предприятие ИСКРА», собственность, № 66:07:0106004:283-66/025/2018-1 от 02.08.2018	Образование путем раздела земельного участка	66:07:0106004:283:ЗУ2	106, 113, 397-401, 1103-1161; 112, 388, 395, 396, 1168-1170	456867 (1)43571 0.98 (2)21155.99	Свердловская область, р-н Богдановичский, юго-восточная часть кадастрового квартала 66:07:0106004 (на поле №83)	не относится к территории общего пользования	Земли сельскохозяйственного назначения	сельскохозяйственное использование (1.0)	Остается в собственности правообладателя	
67	66:07:0106004:283	Свердловская область, р-н Богдановичский, юго-восточная часть кадастрового квартала 66:07:0106004 (на поле №86)	Земли сельскохозяйственного назначения	Для сельского хозяйства использование	Общество с ограниченной ответственностью «Народное предприятие ИСКРА», собственность, № 66:07:0106004:283-66/025/2018-1 от 02.08.2018	Образование путем раздела земельного участка	66:07:0106004:283:ЗУ1	110, 111, 284-287, 402-422	18913	Российская Федерация, Свердловская область, городской округ Богданович	относится к территории общего пользования	Земли промышленности, энергетики, транспорта, связи, радиовещания, телевидения, информатики, земли для обеспечения космической деятельности, земли обороны, безопасности и земли иного специального назначения	Автомобильный транспорт (7.2)	Под постойную полосу отвода	подлежит изъятию для государственных нужд
68							66:07:0106004:283:ЗУ2	111, 284, 287, 413-422, 1171-1202; 110,	322830, (1)13324 7.92 (2)18958 1.74	Свердловская область, р-н Богдановичский, юго-	не относится к территории общего пользования	Земли сельскохозяйственного назначения	сельскохозяйственное использование (1.0)	Остается в собственности правообладателя	

1	2	3	4	5	6	7	8	9	10	11	12	13	14	15	16
69	66:07:0106004: 260	Свердловская область, Богдановичск ий район, юго- восточная часть кадастрового квартала 66:07:0106004 (на поле №86)	Земли сельско - хозяйст вен- ного назнач ения	Для сельско- хозяйств ен-ного использо вания	Общество с ограниченной ответственностью по «Народное предприятие ИСКРА», собственность, № 66-66/025- 66/025/001/2016- 85/1 от 02.03.2016	Образова ние путем раздела земельно го участка	66:07:0106004: 260:ЗУ1	412, 413, 423-427	2754	Российская Федерация, Свердловск ая область, городской округ Богданович	относи тся к терри тории общего пользо вания	Земли промышлен- ности, энергетики, транспорта, связи, радиовещания , телевидения, информатики, земли для обеспечения космической деятельности, земли обороны, безопасности и земли иного специального назначения	Автомоб ильный транспорт т (7.2)	Под постоя нную полосу отвода	подлеж ит изъяти ю для государ - ственн ых нужд
70								412, 423, 427, 1203, 1208; 413, 424-426, 1178, 1209	105291, (1)80184, 80 (2)25106, 18	Свердловск ая область, Богданович ский район, юго- восточная часть кадастрово го квартала 66:07:01060 04 (на поле №86)	не относи тся к терри тории общего пользо вания	Земли сельскохозяйс твенного назначения	сельскох озяйстве использо вание (1.0)	Остает ся в собстве нности правоо бладате ля	
71	66:07:0106004: 282	Свердловская область, р-н Богдановичск ий, юго- восточная часть	Земли сельско хозяйст венного назнач ения	Для сельско- хозяйств енного использо вания	Общество с ограниченной ответственностью по «Народное предприятие	Образова ние путем раздела земельно	66:07:0106004: 282:ЗУ1	263, 283, 423, 424, 428-432	4483	Российская Федерация, Свердловск ая область, городской округ	относи тся к терри тории общего	Земли промышлен- ности, энергетики, транспорта, связи,	Автомоб ильный транспорт т (7.2)	Под постоя нную полосу отвода	подлеж ит изъяти ю для государ ственн

1	2	3	4	5	6	7	8	9	10	11	12	13	14	15	16
		кадастрового квартала 66:07:0106004 (на поле №86)			ИСКРА», собственность, № 66:07:0106004: 282-66/025/2018- 1 от 02.08.2018	го участка				Богданович	пользо вания	радиофикация , телевидения, информатики, земли для обеспечения космической деятельности, земли обороны, безопасности и земли иного специального назначения			ых нужд
72						263, 423, 431, 432, 1208, 1210- 1230; 283, 424, 428-430, 1209, 1231- 1240	66:07:0106004: 282:3У2		214257, (1)17542 1.17 (2)38835. 86	Свердловск ая область, р-н Богданович ский, юго- восточная часть кадастрово го квартала 66:07:01060 04 (на поле №86)	не относи тся к терри тории общего пользо вания	Земли сельскохозяйс твенного назначения	сельско- хозяйств енное использо вание (1.0)	Остает ся в собстве нности право- облада теля	
73	66:07:0106004: 461	Российская Федерация, Свердловская область, городской округ Богданович, п. Дубровский	Земли населен ных пунктов	улично- дорожна я сеть	Постоянное (бессрочное) пользование, Муниципальное казенное учреждение городского округа Богданович «Управление Коменской сельской территории» № 66:07:0106004: 461-66/106/2020- 1 от 28.09.2020	Образова ние путем раздела земельно го участка с сохране нием исходног о в измененн ых границах	66:07:0106004: 461:3У1	2438, (1)2245,0 0 (2)192,71	Российская Федерация, Свердловск ая область, городской округ Богданович , п. Дубровский	относи тся к терри тории общего пользо вания	Земли населенных пунктов	Земельн ые участки (террито рии) общего пользова ния (12.0)	Под стоя нную полосу отвода	подлеж ит изъяти ю для государ ственн ых нужд	

1	2	3	4	5	6	7	8	9	10	11	12	13	14	15	16
74	66:07:0106004: 462	Российская Федерация, Свердловская область, городской округ Богданович, п. Дубровный	Земли населенных пунктов	улично-дорожная сеть	Собственность публично-правовых (бессрочное) пользование, Муниципальное казенное учреждение городского округа Богданович «Управление Коменской сельской территории» № 66:07:0106004:462-66/106/2020-1 от 05.10.2020	Образование путем раздела земельного участка с сохранением исходного в измененных границах	66:07:0106004: 462:ЗУ1	272, 273, 433, 434, 441, 442, 445, 444, 446-455	5396	Российская Федерация, Свердловская область, городской округ Богданович, п. Дубровный	относятся к территории общего пользования	Земли населенных пунктов	Земельные участки (территории) общего пользования (12.0)	Под постоянную полосу отвода	подлежит изъятию для государственных нужд
75	66:07:0106004: 463	Российская Федерация, Свердловская область, городской округ Богданович, п. Дубровный	Земли населенных пунктов	улично-дорожная сеть	Постоянное (бессрочное) пользование, Муниципальное казенное учреждение городского округа Богданович «Управление Коменской сельской территории» № 66:07:0106004:463-66/106/2020-1 от 05.10.2020	Образование путем раздела земельного участка с сохранением исходного в измененных границах	66:07:0106004: :463	434, 435, 454, 456	40	Российская Федерация, Свердловская область, городской округ Богданович, п. Дубровный	относятся к территории общего пользования	Земли населенных пунктов	Земельные участки (территории) общего пользования (12.0)	Под постоянную полосу отвода	подлежит изъятию для государственных нужд

Примечание:

- в столбце 11 в скобках указан номер контура земельного участка, а затем его площадь, например, (1) 217.68

* Площадь подлежит уточнению при проведении кадастровых работ в связи с уточнением местоположения и площади земельного участка. В соответствии с п. 32 ст. 26 Федерального Закона от 13.07.2015 № 218-ФЗ, в результате выполненных кадастровых работ, уточненная площадь может отличаться от площади земельного участка, сведения о которой относительно этого земельного участка содержатся в ЕГРН, на величину не более чем предельный минимальный размер земельного участка, установленный в соответствии с земельным законодательством, или, если такой размер не установлен, на величину не более чем десять процентов площади. Уточненная площадь не должна превышать предельный максимальный размер земельного участка, установленный правилами землепользования и застройки для данного вида разрешенного использования.

**Категория земель лесного фонда указана по требованию Федерального агентства лесного хозяйства (далее – Рослесхоз) и может быть изменена на категорию земель промышленности и иного специального назначения на основании решения суда по оспариванию отказа Рослесхоза.

1.2. Перечень образуемых частей земельных участков под временное занятие на период строительства объекта и реконструкции инженерных коммуникаций

Таблица № 2

№ п/п	Кадастровый номер учтенного (исходного) земельного участка	Сведения о правообладателе учтенного (исходного) земельного участка	Вид кадастровых работ	Обозначение образуемой части земельного участка	Количество контуров образующей части земельного участка	Площадь образующей части земельного участка, кв. м.	Характеристика образуемой части земельного участка (цель предполагаемого использования)
1	2	3	4	5	6	7	8
1 этап							
1	66:07:1201001:132	Собственность публично-правовых образований, Свердловская область	образование части	66:07:1201001:132/чу1	1	997	Временное занятие под строительство автомобильной дороги

1	2	3	4	5	6	7	8
2		№ 66-66-25/040/2008-452 от 28.01.2009; Постоянное (бессрочное) пользование Государственное казенное учреждение Свердловской области «Управление автомобильных дорог», № 66-66-25/040/2008-451 от 28.01.2009		66:07:1201001:132/чзу2	1	68	Временное занятие для переустройства инженерных коммуникаций (ВЛ-0,4 кВ)
3	:ЗУ1	-	образование части	:ЗУ1/чзу1	1	36	Временное занятие для переустройства инженерных коммуникаций (ВЛ-0,4 кВ)
4				:ЗУ2/чзу1	3	173	Временное занятие для переустройства инженерных коммуникаций (ВЛ-0,4 кВ)
5	:ЗУ2	-	образование части	:ЗУ2/чзу2	1	632	Временное занятие для переустройства инженерных коммуникаций (линия связи)
6				:ЗУ2/чзу3	2	34	Временное занятие для переустройства инженерных коммуникаций (ВЛ-10 кВ)
7	:ЗУ4	-	образование части	:ЗУ4/чзу1	1	109	Временное занятие для переустройства инженерных коммуникаций (ВЛ-10 кВ)
8	66:07:1201001:170	Постоянное (бессрочное) пользование, свидетельство № 117 инвентаризационная опись № 07-4/03-48 от 30.07.2002, в ЕГРН сведения о зарегистрированных правах отсутствуют	образование части	66:07:1201001:170:ЗУ1/чзу1	1	68	Временное занятие для переустройства инженерных коммуникаций (линия связи)
9		Постоянное (бессрочное) пользование, Коменская сельская администрация; реквизиты документа-основания: оценочная опись земельных участков от 19.09.2005 № 66:07:12 01 001, в ЕГРН сведения о зарегистрированных правах отсутствуют		66:07:1201001:262/чзу1	1	122	Временное занятие для переустройства инженерных коммуникаций (линия связи)
10	66:07:1201001:262		образование части	66:07:1201001:262:ЗУ1/чзу1	1	132	Временное занятие для переустройства инженерных коммуникаций (ВЛ-0,4 кВ)
11		Собственность публично-правовых образований, Городской округ Богданович, № 66:07:1201001:697-66/025/2020-1 от 15.05.2020,		66:07:1201001:697/чзу1	1	37	
12	66:07:1201001:697	Постоянное (бессрочное) пользование, Муниципальное казенное учреждение городского округа Богданович «Управление Коменской сельской территории» № 66:07:1201001:697-66/025/2020-2 от 15.05.2020	образование части	66:07:1201001:697:ЗУ1/чзу1	1	99	Временное занятие для переустройства инженерных коммуникаций (ВЛ-0,4 кВ)
13				66:07:1201001:698/чзу1	1	173	

1	2	3	4	5	6	7	8
14	66:07:1201001: 698	Собственность публично-правовых образований, Городской округ Богданович, № 66:07:1201001:698- 66/025/2020-1 от 15.05.2020, Постоянное (бессрочное) пользование, Муниципальное казенное учреждение городского округа Богданович «Управление Коменской сельской территории» № 66:07:1201001:698-66/025/2020-2 от 15.05.2020	образование части	66:07:1201001:698:ЗУ1/ чзу1	1	427	Временное занятие для переустройства инженерных коммуникаций (ВЛ-0,4 кВ)
15		Собственность публично-правовых образований, Городской округ Богданович, № 66:07:1201001:701- 66/025/2020-1 от 15.05.2020, Постоянное (бессрочное) пользование, Муниципальное казенное учреждение городского округа Богданович «Управление Коменской сельской территории» № 66:07:1201001:701-66/025/2020-2 от 15.05.2020	образование части	66:07:1201001:701/чзу1	1	372	Временное занятие для переустройства инженерных коммуникаций (ВЛ-10 кВ)
16	66:07:1201001: 701	Постоянное (бессрочное) пользование, Муниципальное казенное учреждение городского округа Богданович «Управление Коменской сельской территории» № 66:07:1201001:701-66/025/2020-2 от 15.05.2020	образование части	66:07:1201001:701:ЗУ1/ чзу1	2	421	Временное занятие для переустройства инженерных коммуникаций (ВЛ-10 кВ)
17		Собственность публично-правовых образований, Городской округ Богданович, № 66:07:1201001:656- 66/025/2020-1 от 15.05.2020, Постоянное (бессрочное) пользование, Муниципальное казенное учреждение городского округа Богданович «Управление Коменской сельской территории» № 66:07:1201001:656-66/025/2020-2 от 15.05.2020	образование части	66:07:1201001:702/чзу1	1	162	Временное занятие для переустройства инженерных коммуникаций (ВЛ-0,4 кВ)
18				66:07:1201001:702/чзу2	1	49	
19	66:07:1201001: 702	Постоянное (бессрочное) пользование, Муниципальное казенное учреждение городского округа Богданович «Управление Коменской сельской территории» № 66:07:1201001:656-66/025/2020-2 от 15.05.2020	образование части	66:07:1201001:702:ЗУ1/ чзу1	1	2450	Временное занятие для переустройства инженерных коммуникаций (ВЛ-0,4 кВ)
20				66:07:1201001:702:ЗУ1/ чзу2	2	1583	Временное занятие для переустройства инженерных коммуникаций (ВЛ-0,4 кВ, ВЛ-10 кВ)
21	66:07:1201001: 711	Белико Виталий Валерьевич; Белико Любовь Сергеевна, Совместная собственность, № 66-66/025-66/025/666/2015-217/1 от 25.06.2015	образование части	66:07:1201001:711:ЗУ1/ чзу1	1	12	Временное занятие для переустройства инженерных коммуникаций (ВЛ-0,4 кВ)
22				66:07:1201001:711:ЗУ2/ чзу1	1	66	
23	66:07:1201001: 724	Лешукова Галина Ивановна, Аренда с 12.01.2017 по 12.01.2037, № 66:07:1201001:724-66/025/2017-2 от 16.02.2017	образование части	66:07:1201001:724/чзу1	1	61	Временное занятие для переустройства инженерных коммуникаций (ВЛ-0,4 кВ)
24		Поликарпов Евгений Александрович, Аренда с 27.09.2016 по 27.09.2036, № 66-66/025-66/025/663/2016-666/2 от 23.11.2016	образование части	66:07:1201001:740/чзу1	1	43	Временное занятие для переустройства инженерных коммуникаций (ВЛ-0,4 кВ)
25	66:07:1201001: 740		образование части	66:07:1201001:740:ЗУ1/ чзу1	1	141	Временное занятие для переустройства инженерных коммуникаций (ВЛ-0,4 кВ)
26	66:07:1201001: 743	Бисеров Алексей Валериевич, Собственность, № 66:07:1201001:743-66/106/2020-3 от 20.10.2020	образование части	66:07:1201001:743:ЗУ1/ чзу1	1	127	Временное занятие для переустройства инженерных коммуникаций (ВЛ-0,4 кВ)
27				66:07:1201001:743:ЗУ2/ чзу1	1	54	

1	2	3	4	5	6	7	8
28	66:07:0106001: 181	Общество с ограниченной ответственностью «Народное предприятие ИСКРА», аренда с 12.08.2009 по 12.08.2058, № 66-66/025-66/025/006/2015-290/4 от 13.07.2015	образование части	66:07:0106001:181/чзу1	1	23	Временное занятие для переустройства инженерных коммуникаций (ВЛ-10 кВ)
29				66:07:0106001:181:ЗУ1/ чзу1	1	141	
30	66:07:0106004: 127	Общество с ограниченной ответственностью «Народное предприятие ИСКРА», аренда с 28.05.2009 по 28.05.2058, № 66-66-25/044/2011-192 от 21.12.2011	образование части	66:07:0106004:127/чзу1	1	626	Временное занятие для переустройства инженерных коммуникаций (ВЛ-10 кВ)
31				66:07:0106004:127:ЗУ1/ чзу1	1	42	Временное занятие для переустройства инженерных коммуникаций (ВЛ-10 кВ)
32	66:07:0106004: 223	Сведения о регистрации прав отсутствуют	образование части	66:07:0106004:223:ЗУ1/ чзу1	1	6	Временное занятие для переустройства инженерных коммуникаций (ВЛ-10 кВ)
33	66:07:1201001: 722	Спиридонова Марина Андреевна, аренда, с 01.09.2015 по 01.09.2035 №66-66/025-66/025/665/2016-684/2 от 01.08.2016	образование части	66:07:1201001:722/чзу1	1	58	Временное занятие для переустройства инженерных коммуникаций (ВЛ-0,4 кВ)
2 этап							
34	66:07:0106004: 37	Общество с ограниченной ответственностью "Народное предприятие ИСКРА", собственность, № 66-66-25/010/2013-401 от 25.10.2013	образование части	66:07:0106004:37:ЗУ1/чзу1	2	1900	Временное занятие для переустройства инженерных коммуникаций (ВЛ-10 кВ)
35				66:07:0106004:37:ЗУ2/чзу1	3	2904	
36	66:07:0106004: 62	Можерина Любовь Александровна, Собственность, № 66-66-25/030/2008-446 от 12.09.2008	образование части	66:07:0106004:62:ЗУ1/чзу1	1	141	Временное занятие для переустройства инженерных коммуникаций (ВЛ-10 кВ)
37	66:07:0000000: 414	Сведения о регистрации прав отсутствуют	образование части	66:07:0000000:414:ЗУ1/ чзу1	1	452	Временное занятие для переустройства инженерных коммуникаций (ВЛ-10 кВ)
38				66:07:0000000:414:ЗУ2/ чзу1	1	117	
39	66:07:0000000: 415	Сведения о регистрации прав отсутствуют	образование части	66:07:0000000:415/чзу1	1	716	Временное занятие для переустройства инженерных коммуникаций (ВЛ-10 кВ)
40				66:07:0000000:415:ЗУ1/ чзу1	1	1252	
41	66:07:0106004: 224	Сведения о регистрации прав отсутствуют	образование части	66:07:0106004:224/чзу1	1	31	Временное занятие для переустройства инженерных коммуникаций (ВЛ-10 кВ)
42				66:07:0106004:224:ЗУ1/ чзу1	1	32	

2. Целевое назначение лесов, вид (виды) разрешенного использования лесного участка, количественные и качественные характеристики лесного участка, сведения о нахождении лесного участка в границах особо защитных участков лесов

2.1. Целевое назначение лесов

Зона планируемого размещения линейного объекта частично расположена в границах земельного участка с кадастровым номером 66:07:0000000:434, сведения о котором содержится в Едином государственном реестре недвижимости (далее – ЕГРН), категория земель – земли лесного фонда.

На момент проектирования, на территории Сухоложского лесничества, распространяется действие лесохозяйственного регламента, утвержденного приказом Департамента лесного хозяйства Свердловской области от 22.11.2018 № 1176 с изменениями и дополнениями.

Согласно выписке от 30.08.2022 № 568 из государственного лесного реестра (далее – Выписка) проектируемый участок расположен в квартале 9 урочища колхоза «Искра» Богдановичского участкового лесничества Сухоложского лесничества.

Согласно акту натурного технического обследования лесного участка, проектируемый линейный объект расположен в квартале № 9 (части выделов 48, 49) урочища колхоза «Искра» Богдановичского участкового лесничества Сухоложского лесничества.

Также согласно акту натурного технического обследования лесного участка:
– квартал № 9 (части выделов 48, 49), в котором расположен проектируемый лесной участок, относится к защитным лесам, категория защитных лесов: защитные полосы железных дорог.

2.2. Вид (виды) разрешенного использования лесного участка

Вид разрешенного использования лесного участка:

- в соответствии с Выпиской – *для лесного хозяйства и лесопользования*
- по сведениям ЕГРН – *для ведения лесного хозяйства и лесопользования.*

Лесохозяйственным регламентом для квартала 9 урочища колхоза «Искра» Богдановичского участкового лесничества Сухоложского лесничества установлены следующие виды разрешенного использования лесов:

Таблица № 3

Виды разрешенного использования лесов	Наименование участкового лесничества	Перечень кварталов или их частей входящих лесничеств, хозяйств
1	2	3
Заготовка древесины	Богдановичское участковое лесничество	Квартал № 9
Заготовка живицы		Часть квартала № 9
Заготовка и сбор недревесных лесных ресурсов		Квартал № 9
Заготовка пищевых лесных ресурсов и сбор лекарственных растений		Квартал № 9
Осуществление видов деятельности в сфере охотничьего хозяйства		Часть квартала № 9
Ведение сельского хозяйства: с целью выпаса сельскохозяйственных животных, ведения северного оленеводства, пантового оленеводства, товарной аквакультуры (товарного рыбоводства), выращивания сельскохозяйственных культур и иной сельскохозяйственной деятельности		Часть квартала № 9
Ведение сельского хозяйства: с целью ведения пчеловодства и сенокосения (см. пункт 3 Правил использования лесов для ведения сельского хозяйства от 02.07.2020 № 408)		Квартал № 9
Осуществление научно-исследовательской деятельности, образовательной деятельности		Квартал № 9
Осуществление рекреационной деятельности		Квартал № 9
Создание лесных плантаций и их эксплуатация		—
Выращивание лесных плодовых, ягодных, декоративных растений, лекарственных растений		Квартал № 9
Создание лесных питомников и их эксплуатация		Квартал № 9
Осуществление геологического изучения недр, разведка и добыча полезных ископаемых: с целью выполнения работ по геологическому изучению недр, осуществление изыскательских работ (см. Постановление Правительства Российской Федерации от 24.02.2009 № 161)		Квартал № 9
*Осуществление геологического изучения недр, разведка и добыча полезных ископаемых: с целью разработки месторождений полезных ископаемых		Квартал № 9
Строительство и эксплуатация водохранилищ и иных искусственных водных объектов, а также гидротехнических сооружений, морских портов, морских терминалов, речных портов, причалов : с целью строительства и эксплуатации водохранилищ и иных искусственных водных объектов, а также морских портов, морских терминалов, речных портов, причалов		Часть квартала № 9
Строительство и эксплуатация водохранилищ и иных искусственных водных объектов, а также гидротехнических сооружений, морских портов, морских терминалов, речных портов, причалов: с целью строительства и эксплуатации гидротехнических сооружений		Квартал № 9
** Строительство, реконструкция, эксплуатация линейных объектов: с целью строительства, реконструкции, эксплуатации линейных объектов (дороги)		Часть квартала № 9
** Строительство, реконструкция, эксплуатация линейных объектов: с целью строительства, реконструкции, эксплуатации линий электропередачи, линий связи подземных трубопроводов		Квартал № 9
Переработка древесины и иных лесных ресурсов		—
Осуществление религиозной деятельности		Квартал № 9

2.3. Количественные и качественные характеристики лесного участка

Количественные и качественные характеристики проектируемого лесного участка приведены на основании данных натурного обследования.

Таблица № 4

Распределение земель

Общая площадь, га	в том числе									
	лесные земли					нелесные земли				
	занятые лесными насаждениями всего	в том числе покрытые лесными культурами	лесные питомники, плантации	не занятые лесными насаждениями	итого	существующие дороги	пруд	болота	другие	итого
1	2	3	4	5	6	7	8	9	10	11
0,9866	0,9866	0,9866	–	–	0,9866	–	–	–	–	–

Таблица № 5

Характеристика насаждений проектируемого лесного участка

Целевое назначение лесов (категория защитности лесов)	Номер квартала	Номер выдела	Площадь (га)	Состав насаждения или характеристика лесного участка при отсутствии насаждения	Класс возраста/ возраст, лет	Бонитет	Полнота	Общий запас древесины (куб. м)
1	2	3	4	5	6	7	8	9
Защитная полоса железных дорог	9	ч.выд.48	0,6018	7Б3Ос	5/50	2	0,7	109
		ч.выд.49	0,3848	6Б4Ос	5/50	2	0,7	85
ИТОГО	9	–	0,9866	–	–	–	–	194

Общий запас древесины 194 куб. м.

Таблица № 6

Средние таксационные показатели насаждений проектируемого лесного участка

Целевое назначение лесов	Хозяйство, преобладающая порода	Состав насаждений	Возраст	Бонитет	Полнота	средневозрастные	приспевающие	спелые и перестойные
1	2	3	4	5	6	7	8	9
–	–	–	–	–	–	–	–	–

Таблица № 7

Виды и объемы использования лесов на проектируемом лесном участке

Целевое назначение лесов	Хозяйство (хвойное, твердолиственные, мягколиственные)	Площадь (га)	Единица измерения	Объемы использования лесов (изъятия лесных ресурсов)
1	2	3	4	5
Вид использования лесов – «Строительство, реконструкция, эксплуатация линейных объектов» Цель предоставления лесного участка – для эксплуатации объекта автомобильная дорога Подъезд к п. Дубровный от автодороги «г. Богданович - д. Кашина - г. Сухой Лог» на территории городского округа Богданович				
–	–	–	–	–

Координаты образуемого земельного участка с условным номером 66:07:0000000:434:3У1 представлены в Перечне координат характерных точек образуемых земельных участков, образуемых частей земельных участков.

2.4. Сведения о нахождении лесного участка в границах особо защитных участков лесов

Согласно информации Министерства природных ресурсов и экологии Свердловской области на земельном участке, испрашиваемом для объекта проектирования особо охраняемые природные территории областного значения, отсутствуют.

Согласно информации администрации городского округа Богданович Свердловской области, особо охраняемые территории местного значения и их защитные зоны в пределах испрашиваемого участка отсутствуют.

Согласно акту натурного технического обследования лесного участка, в границах линейного объекта особо защитные участки лесов отсутствуют.

3. Перечень образуемых и учтенных земельных участков, подлежащих изъятию для государственных нужд

Таблица № 8

№ п/п	Местоположение	Кадастровый номер исходного земельного участка	Площадь земельного участка, кв. м		6	7	8	9	10	Объекты недвижимого имущества, расположенные в границах образуемого земельного участка
			По сведениям ЕГРН	Уточненная *						
1		3	4	5	6	7	8	9	10	11
1 этап										
1	Свердловская область, в городском округе Богданович, деревня Прищаново	66:07:1201001:656	2708	2708	Сведения о правообладателе	Обозначение образуемого земельного участка, подлежащего изъятию (условный номер)	Цель использования образуемого земельного участка	Площадь образуемого земельного участка, подлежащего изъятию, кв. м.	Обоснование изъятия исходного земельного участка (весь / часть)	Объекты недвижимого имущества, расположенные в границах образуемого земельного участка
					Собственность публично-правовых образований, Городской округ Богданович, № 66:07:1201001:656-66/025/2020-1 от 15.05.2020, Постоянное (бессрочное) пользование, Муниципальное казенное учреждение городского округа Богданович «Управление Коменской сельской территории» № 66:07:1201001:656-66/025/2020-2 от 15.05.2020	66:07:1201001:656:ЗУ1		38	Подлежит изъятию, т.к. предельный (минимальный) размер земельного участка не установлен	Объекты недвижимости отсутствуют.
2	Свердловская область, в городском округе Богданович, деревня Прищаново	66:07:1201001:702	83253	83253	Сведения о правообладателе	Обозначение образуемого земельного участка, подлежащего изъятию (условный номер)	Цель использования образуемого земельного участка	Площадь образуемого земельного участка, подлежащего изъятию, кв. м.	Обоснование изъятия исходного земельного участка (весь / часть)	Объекты недвижимости, расположенные в границах образуемого земельного участка
					Собственность публично-правовых образований, Городской округ Богданович, № 66:07:1201001:656-66/025/2020-1 от 15.05.2020, Постоянное (бессрочное) пользование, Муниципальное казенное учреждение городского округа Богданович «Управление Коменской сельской территории» № 66:07:1201001:656-66/025/2020-2 от 15.05.2020	66:07:1201001:702:ЗУ1	под постоянную полосу отвода автодороги	13833		Объекты недвижимости отсутствуют.
3	Свердловская обл., р-н Богдановичский, д. Прищаново	66:07:1201001:262	867	867	Сведения о правообладателе	Обозначение образуемого земельного участка, подлежащего изъятию (условный номер)	Цель использования образуемого земельного участка	Площадь образуемого земельного участка, подлежащего изъятию, кв. м.	Обоснование изъятия исходного земельного участка (весь / часть)	Объекты недвижимости, расположенные в границах образуемого земельного участка
					Постоянное (бессрочное) пользование, Коменская сельская администрация; оценочная запись земельных участков от 19.09.2005 № 66:07:12 01 001,	66:07:1201001:262:ЗУ1		604		Объекты недвижимости отсутствуют.

1	2	3	4	5	6	7	8	9	10	11
4	Свердловская область, Богдановичский район, деревня Прищаново, улица Березовая, 2	66:07:1201001:711	2104	2104	в ЕГРН сведения о зарегистрированных правах отсутствуют	66:07:1201001:711:ЗУ1		56		Объекты недвижимости отсутствуют.
5	Свердловская обл., Р-н Богдановичский, д. Прищаново, ул. Советская	66:07:1201001:50	1200	1200*	Губина Александра Федоровна, собственность, инвентаризационная опись № 07-4/03-48 от 30.07.2002, в ЕГРН сведения о зарегистрированных правах отсутствуют	66:07:1201001:50:ЗУ1		136		Объекты недвижимости отсутствуют.
6	Свердловская область, Богдановичский район, д. Прищаново, ул. Советская, примерно в 110 метрах по направлению на северо-восток от дома, расположенного по адресу: Свердловская область, Богдановичский район, д. Прищаново, ул. Советская, 1	66:07:1201001:743	1602	1602	Бисеров Алексей Валериевич, Собственность, № 66:07:1201001:743-66/106/2020-3 от 20.10.2020	66:07:1201001:743:ЗУ1	под постоянную полосу отвода автодороги	210	Подлежит изъятию, т.к. площадь оставшегося земельного участка соответствует установленному минимальному размеру земельного участка	Объекты недвижимости отсутствуют.
7	Свердловская область, Р-н Богдановичский, д. Прищаново, ул. Советская, в 128 метрах по направлению на северо-восток от	66:07:1201001:740	1507	1507	Поликарпов Евгений Александрович, Аренда с 27.09.2016 по 27.09.2036, № 66-66/025-66/025/663/2016-666/2 от 23.11.2016	66:07:1201001:740:ЗУ1		167		Объекты недвижимости отсутствуют.

1	2	3	4	5	6	7	8	9	10	11
	ориентира дом №1									
8	Свердловская обл., р-н Богдановичский, д. Прищаново, ул. Советская, дом 1	66:07:1201001:128	2600	2600*	Мердянов Александр Владимирович, собственность, инвентаризационная опись № 07-4/03-48 от 30.07.2002, в ЕГРН сведения о зарегистрированных правах отсутствуют	66:07:1201001:128:ЗУ1		358		Объекты недвижимости отсутствуют.
9	Свердловская обл., р-н Богдановичский, д. Прищаново, ул. Северная, дом 13/2	66:07:1201001:209	2601	2601*	Трофимова Майя Николаевна, Собственность, № 66:07:1201001:209-66/025/2017-1 от 06.10.2017	66:07:1201001:209:ЗУ1		168		Объекты недвижимости отсутствуют.
10	Свердловская область, Богдановичский район, деревня Прищаново, переулков Советский, 23	66:07:1201001:677	1028	1028	Лутошкина Яна Владимировна; Лутошкин Сергей Юрьевич, Совместная собственность, № 66-66/025-66/025/667/2015-536/1 от 03.08.2015	66:07:1201001:677:ЗУ1		20		Объекты недвижимости отсутствуют.
11	Свердловская область, Богдановичский район, деревня Прищаново, переулков Советский, 25	66:07:1201001:681	1036	1036	Казаринов Евгений Витальевич, Собственность, № 66:07:1201001:681-66/025/2019-2 от 22.11.2019	66:07:1201001:681:ЗУ1	под постоянную полосу отвода автодороги	67	Подлежит изъятию, т.к. площадь оставшегося земельного участка соответствует установленному	Объекты недвижимости отсутствуют.
12	Свердловская область, Богдановичский район, деревня Прищаново, переулков Советский, 27	66:07:1201001:682	1044	1044	Захарова Вера Владимировна; Захаров Андрей Владимирович, Совместная собственность, № 66-66/025-66/025/667/2015-659/1 от 31.08.2015	66:07:1201001:682		136	установлен минимальному размеру земельного участка	Объекты недвижимости отсутствуют.
13	Свердловская область, Богдановичский район, деревня Прищаново, переулков Советский, 29	66:07:1201001:683	1040	1040	Ефремов Сергей Геннадьевич; Ефремова Елизавета Петровна, Совместная собственность, № 66-66/025-66/025/667/2015-587/1 от 06.08.2015	66:07:1201001:683:ЗУ1		166		Объекты недвижимости отсутствуют.

1	2	3	4	5	6	7	8	9	10	11
14	Свердловская область, Богдановичский район, деревня Прищаново, переулок Советский, 31	66:07:1201001:698	2135	2135	Собственность публично-правовых образований, Городской округ Богданович, № 66:07:1201001:698-66/025/2020-1 от 15.05.2020, Постоянное (бессрочное) пользование, Муниципальное казенное учреждение городского округа Богданович «Управление Коменской сельской территории» № 66:07:1201001:698-66/025/2020-2 от 15.05.2020	66:07:1201001:698:ЗУ1		476		Объекты недвижимости отсутствуют.
15	Свердловская область, в городском округе Богданович, деревня Прищаново	66:07:1201001:697	182	182	Собственность публично-правовых образований, Городской округ Богданович, № 66:07:1201001:697-66/025/2020-1 от 15.05.2020, Постоянное (бессрочное) пользование, Муниципальное казенное учреждение городского округа Богданович «Управление Коменской сельской территории» № 66:07:1201001:697-66/025/2020-2 от 15.05.2020	66:07:1201001:697:ЗУ1	под постоянную полосу отвода автодороги	99	Подлежит изъятию, т.к. предельный (минимальный) размер земельного участка не установлен	Объекты недвижимости отсутствуют.
16	Свердловская обл., р-н Богдановичский, д. Прищаново	66:07:1201001:170	18936	-	Постоянное (бессрочное) пользование, Коменская сельская администрация; оценочная опись земельных участков от 19.09.2005 № 66:07:12 01 001, в ЕГРН сведения о зарегистрированных правах отсутствуют	66:07:1201001:170:ЗУ1		201		Объекты недвижимости отсутствуют.
17	Свердловская область, Богдановичский район, деревня Прищаново, переулок Новый, 2	66:07:1201001:701	14782	14782	Собственность публично-правовых образований, Городской округ Богданович, № 66:07:1201001:701-66/025/2020-1 от 15.05.2020, Постоянное (бессрочное) пользование, Муниципальное казенное учреждение городского округа Богданович «Управление Коменской сельской территории» № 66:07:1201001:701-66/025/2020-2 от 15.05.2020	66:07:1201001:701:ЗУ1		421		Объекты недвижимости отсутствуют.

1	2	3	4	5	6	7	8	9	10	11
18	Свердловская область, Богдановичский район, д. Прищаново, пер. Советский, 12	66:07:1201001:742	16701	16701	Общество с ограниченной ответственностью «Народное предприятие ИСКРА», собственность, № 66:07:1201001:742-66/025/2019-3 от 25.02.2019	66:07:1201001:742:ЗУ1		168		Объекты недвижимости отсутствуют.
19	Свердловская обл., Р-н Богдановичский, юго-восточная часть кадастрового квартала 66:07:0106001	66:07:0106001:181	31055	31055	Общество с ограниченной ответственностью «Народное предприятие ИСКРА», аренда с 12.08.2009 по 12.08.2058, № 66-66/025-66/025/006/2015-290/4 от 13.07.2015	66:07:0106001:181:ЗУ1		9735		Объекты недвижимости отсутствуют.
20	Свердловская обл., Р-н Богдановичский, расположен в западной части кадастрового квартала 66:07:0106004	66:07:0106004:127	1024060	1024060	Общество с ограниченной ответственностью «Народное предприятие ИСКРА», аренда с 28.05.2009 по 28.05.2058, № 66-66-25/044/2011-192 от 21.12.2011	66:07:0106004:127:ЗУ1		471		Объекты недвижимости отсутствуют.
21	Свердловская обл., Р-н Богдановичский, северо-западная часть кадастрового квартала 66:07:0106004 (на поле № 48 площадью 14 га)	66:07:0106004:128	129800	129800	Сычев Вячеслав Михайлович, Собственность, № 66-66-25/036/2012-168 от 14.01.2013	66:07:0106004:128:ЗУ1	под постоянную полосу отвода автодороги	698	Подлежит изъятию, т.к. предельный (минимальный) размер земельного участка не установлен	Объекты недвижимости отсутствуют.
22	Свердловская обл., Р-н Богдановичский, западная часть кадастрового квартала 66:07:0106004	66:07:0106004:225	100000	100000	Общество с ограниченной ответственностью «Народное предприятие ИСКРА», собственность, № 66-66/025-66/025/665/2016-327/1 от 18.04.2016	66:07:0106004:225:ЗУ1		579		Объекты недвижимости отсутствуют.
23	Свердловская обл., Р-н Богдановичский, юго-восточная	66:07:0106001:173	273690	273690	Сычев Вячеслав Михайлович, собственность, № 66-66-25/036/2012-166 от 14.01.2013;	66:07:0106001:173:ЗУ1		9499		Объекты недвижимости отсутствуют.

1	2	3	4	5	6	7	8	9	10	11
	часть кадастрового квартала 66:07:0106001 (на поле № 44 площадью 27 га, на поле № 45 площадью 15 га, на поле № 46, площадью 14 га)				Общество с ограниченной ответственностью «Народное предприятие ИСКРА», аренда с 01.06.2020 по 31.05.2025, № 66:07:0106001:173-66/106/2021- 1 от 02.03.2021					
24	Свердловская область, р-н Богдановичский, юго-восточная часть кадастрового квартала 66:07:0106001 (на поле №35, площадью 136 га)	66:07:0106001: 333	550583	550583	Общество с ограниченной ответственностью «Народное предприятие ИСКРА», собственность, № 66:07:0106001:333-66/025/2017- 1 от 13.02.2017	66:07:0106001:333:ЗУ1		769		Объекты недвижимости отсутствуют.
25	Свердловская обл., р-н Богдановичский, земельный участок расположен в северо-западной части кадастрового квартала 66:07:0106004	66:07:0106004: 121	47100	47100	Общество с ограниченной ответственностью «Народное предприятие ИСКРА», аренда с 26.09.2011 по 31.12.2057, № 66-66-25/036/2011-154 от 26.09.2011	66:07:0106004:121:ЗУ1		2034		Объекты недвижимости отсутствуют.
26	Свердловская обл., р-н Богдановичский, северо-западная часть кадастрового квартала 66:07:0106004 (на поле № 47, площадью 76,0 га)	66:07:0106004: 119	523620	523620	Сычев Вячеслав Михайлович, Собственность, № 66-66-25/036/2012-176 от 14.01.2013	66:07:0106004:119:ЗУ1		8748		Объекты недвижимости отсутствуют.
27	Свердловская обл., р-н Богдановичский,	66:07:0106004: 120	201000	201000	Общество с ограниченной ответственностью «Народное предприятие ИСКРА»,	66:07:0106004:1 20:ЗУ1		3999		Объекты недвижимости отсутствуют.

1	2	3	4	5	6	7	8	9	10	11
	расположен в западной части кадастрового квартала 66:07:0106004				Аренда с 26.09.2011 по 31.12.2057, № 66-66-25/036/2011-149 от 26.09.2011					
28	Свердловская область, Богдановичский район, северная часть кадастрового квартала 66:07:0106004 (на поле № 51, площадью 95 га)	66:07:0106004:247	389294	389294	Собственность публично-правовых образований, Городской округ Богданович, № 66-66/025-66/025/663/2015-190/1 от 09.04.2015, Общество с ограниченной ответственностью «БМК», аренда с 19.03.2020 по 19.03.2025, 66:07:0106004:247-66/025/2020-6 от 25.05.2020	66:07:0106004:247:ЗУ1		12191		Объекты недвижимости отсутствуют.
2 этап										
29	Свердловская обл., р-н Богдановичский, расположен в западной части кадастрового квартала 66:07:0106004	66:07:0106004:120	201000	201000	Общество с ограниченной ответственностью «Народное предприятие ИСКРА», Аренда с 26.09.2011 по 31.12.2057, № 66-66-25/036/2011-149 от 26.09.2011	66:07:0106004:120:ЗУ1		6297		Объекты недвижимости отсутствуют.
30	Свердловская область, Богдановичский район, северная часть кадастрового квартала 66:07:0106004 (на поле № 51, площадью 95 га)	66:07:0106004:247	389294	389294	Собственность публично-правовых образований, Городской округ Богданович, № 66-66/025-66/025/663/2015-190/1 от 09.04.2015, Общество с ограниченной ответственностью «БМК», аренда с 19.03.2020 по 19.03.2025, 66:07:0106004:247-66/025/2020-6 от 25.05.2020	66:07:0106004:247:ЗУ1		683		Объекты недвижимости отсутствуют.
31	Свердловская обл., р-н Богдановичский, центральная часть кадастрового квартала 66:07:0106004 (на поле № 52, площадью 35 га)	66:07:0106004:62	562240	562240	Можерина Любовь Александровна, Собственность, № 66-66-25/030/2008-446 от 12.09.2008	66:07:0106004:62:ЗУ1		9194		Объекты недвижимости отсутствуют.

1	2	3	4	5	6	7	8	9	10	11
32	Свердловская обл, р-н Богдановичский, земельный участок расположен в южной части кадастрового квартала 6:07:0106004, ограниченного ориентирами: северная граница совпадает с границей блока 66:07:12, далее - с границей квартала 66:07:0106001, восточная совпадает с границей кадастрового района "Богдановичский" . Южная - совпадает с границей блока 66:07:01, далее с границей блока 66:07:10, далее-с границей блока 66:07:13 (урочище "У Старой Вышки", на поле №55, площадью 62га)	66:07:0106004: 37	608400	608400	Общество с ограниченной ответственностью «Народное предприятие ИСКРА», собственность, № 66-66-25/010/2013-401 от 25.10.2013	66:07:0106004:37:ЗУ1		22500		Объекты недвижимости отсутствуют.
33	Свердловская обл., р-н Богдановичский, южная часть кадастрового квартала 66:07:0106004 (на поле № 80,	66:07:0106004: 61	29460	29460	Можерина Любовь Александровна, Собственность, № 66-66-25/030/2008-447 от 12.09.2008	66:07:0106004:61:ЗУ1	под постоянную полосу отвода автодороги	6645	Подлежит изъятию, т.к. пределный (минимальн ый) размер земельного участка	Объекты недвижимости отсутствуют.

1	2	3	4	5	6	7	8	9	10	11
	площадью 2 га)									
34	Свердловская область, р-н Богдановичский, юго-восточная часть кадастрового квартала 66:07:0106004 (на поле №83)	66:07:0106004:284	463895	463895	Общество с ограниченной ответственностью «Народное предприятие ИСКРА», собственность, № 66:07:0106004:284-66/025/2018-1 от 02.08.2018	66:07:0106004:284:ЗУ1		7028	не установлен	Объекты недвижимости отсутствуют.
35	Свердловская область, р-н Богдановичский, юго-восточная часть кадастрового квартала 66:07:0106004 (на поле №86)	66:07:0106004:283	341742	341742	Общество с ограниченной ответственностью «Народное предприятие ИСКРА», собственность, № 66:07:0106004:283-66/025/2018-1 от 02.08.2018	66:07:0106004:283:ЗУ1		18913		Объекты недвижимости отсутствуют.
36	Свердловская область, Богдановичский район, юго-восточная часть кадастрового квартала 66:07:0106004 (на поле №86)	66:07:0106004:260	108047	108047	Общество с ограниченной ответственностью «Народное предприятие ИСКРА», собственность, № 66-66/025-66/025/001/2016-85/1 от 02.03.2016	66:07:0106004:260:ЗУ1		2754		Объекты недвижимости отсутствуют.
37	Свердловская область, р-н Богдановичский, юго-восточная часть кадастрового квартала 66:07:0106004 (на поле №86)	66:07:0106004:282	218738	218738	Общество с ограниченной ответственностью «Народное предприятие ИСКРА», собственность, № 66:07:0106004:282-66/025/2018-1 от 02.08.2018	66:07:0106004:282:ЗУ1		4483		Объекты недвижимости отсутствуют.
38	Российская Федерация, Свердловская область, городской округ Богданович, п. Дубровный	66:07:0106004:461	22178	22178	Постоянное (бесспорное) пользование, Муниципальное казенное учреждение городского округа Богданович «Управление Коменской сельской территории»	66:07:0106004:461:ЗУ1		2438		Объекты недвижимости отсутствуют.

1	2	3	4	5	6	7	8	9	10	11
39	Российская Федерация, Свердловская область, городской округ Богданович, п. Дубровный	66:07:0106004:462	43784	43784	№ 66:07:0106004:461-66/106/2020-1 от 28.09.2020 Постоянное (бессрочное) пользование, Муниципальное казенное учреждение городского округа Богданович «Управление Коменской сельской территории» № 66:07:0106004:462-66/106/2020-1 от 05.10.2020	66:07:0106004:462:ЗУ1		5396		Объекты недвижимости отсутствуют.
40	Российская Федерация, Свердловская область, городской округ Богданович, п. Дубровный	66:07:0106004:463	6545	6545	№ 66:07:0106004:463-66/106/2020-1 от 05.10.2020 Постоянное (бессрочное) пользование, Муниципальное казенное учреждение городского округа Богданович «Управление Коменской сельской территории»	66:07:0106004:463:ЗУ1		40		Объекты недвижимости отсутствуют.

* Площадь подлежит уточнению при проведении кадастровых работ в связи с уточнением местоположения и площади земельного участка. В соответствии с п. 32 ст. 26 Федерального Закона от 13.07.2015 № 218-ФЗ, в результате выполненных кадастровых работ, уточненная площадь может отличаться от площади земельного участка, сведения о которой относительно этого земельного участка содержатся в ЕГРН, на величину не более чем предельный минимальный размер земельного участка, установленный в соответствии с земельным законодательством, или, если такой размер не установлен, на величину не более чем десять процентов площади. Уточненная площадь не должна превышать предельный максимальный размер земельного участка, установленный правилами землепользования и застройки для данного вида разрешенного использования.

4. Сведения об отнесении образуемых земельных участков к определенной категории земель

Категория земель, устанавливаемая по завершению работ для образуемых земельных участков:

- земли населенных пунктов;
- земли промышленности, энергетики, транспорта, связи, радиовещания, телевидения, информатики, земли для обеспечения космической деятельности, земли обороны, безопасности и земли иного специального назначения;
- земли лесного фонда.

Категория земель лесного фонда указана по требованию Федерального агентства лесного хозяйства (далее – Рослесхоз) и может быть изменена на категорию земель промышленности и иного специального назначения на основании решения суда по оспариванию отказа Рослесхоза.

5. Перечень координат характерных точек образуемых земельных участков, образуемых частей земельных участков

Таблица № 9

Перечень координат характерных точек образуемых земельных участков

№ точки	Координаты поворотных точек		№ точки	Координаты поворотных точек	
	X	Y		X	Y
1	2	3	1	2	3
1 этап					
:ЗУ1			45	389817,61	1625082,46
1	389730,76	1624489,20	46	389812,79	1625078,09
2	389724,04	1624504,96	47	389769,20	1625037,03
3	389722,60	1624508,22	48	389762,81	1625041,57
4	389727,81	1624478,47	49	389740,71	1625022,74
5	389705,73	1624474,49	50	389629,58	1624928,01
6	389703,43	1624471,95	51	389610,64	1624911,67
7	389695,83	1624469,75	52	389591,70	1624895,34
8	389695,94	1624469,14	53	389539,04	1624858,79
9	389733,27	1624475,96	54	389516,76	1624841,20
10	389733,82	1624482,02	55	389512,92	1624838,16
1	389730,76	1624489,20	56	389507,44	1624833,84
:ЗУ2			57	389513,40	1624808,57
11	389701,23	1624502,96	58	389555,10	1624806,36
12	389708,43	1624506,78	59	389582,41	1624767,18
3	389722,60	1624508,22	60	389601,72	1624737,72
13	389722,04	1624509,65	61	389621,23	1624724,26
14	389626,09	1624734,68	62	389615,47	1624710,97
15	389613,87	1624764,48	63	389617,76	1624706,93
16	389606,11	1624777,92	64	389625,41	1624717,04
17	389591,02	1624798,03	65	389640,13	1624674,53
18	389581,58	1624808,17	66	389636,12	1624669,51
19	389569,49	1624817,82	67	389657,25	1624620,13
20	389556,24	1624823,65	68	389661,78	1624622,68
21	389547,07	1624826,73	69	389674,00	1624597,00
22	389526,40	1624829,80	70	389685,83	1624569,79
23	389530,26	1624833,07	71	389688,59	1624536,89
24	389533,91	1624836,16	72	389698,05	1624511,49
25	389551,36	1624850,92	11	389701,23	1624502,96
26	389582,27	1624876,44	:ЗУ3		

1	2	3	1	2	3
27	389577,16	1624879,64	2	389724,04	1624504,96
28	389603,40	1624902,03	13	389722,04	1624509,65
29	389607,32	1624897,11	3	389722,60	1624508,22
30	389641,74	1624925,52	2	389724,04	1624504,96
31	389645,09	1624928,29	:3Y4(1)		
32	389711,57	1624983,14	73	389938,10	1625224,89
33	389734,14	1625003,05	74	389899,38	1625174,62
34	389758,86	1625021,26	75	389886,63	1625158,86
35	389780,85	1625038,28	76	389880,11	1625151,25
36	389792,08	1625048,11	77	389878,79	1625149,31
37	389836,55	1625085,83	40	389857,42	1625122,71
38	389848,63	1625098,84	39	389862,99	1625119,65
39	389862,99	1625119,65	78	389866,17	1625117,80
40	389857,42	1625122,71	73	389938,10	1625224,89
41	389854,67	1625124,28	:3Y4(2)		
42	389853,60	1625122,71	79	390201,52	1625748,88
43	389856,24	1625121,21	80	390186,57	1625698,97
44	389839,31	1625106,78	81	390181,87	1625639,56
82	390173,74	1625620,55	148	389701,04	1624605,44
83	390160,27	1625583,52	149	389712,47	1624609,58
84	390124,14	1625515,55	150	389705,19	1624628,36
85	390096,88	1625472,86	151	389694,11	1624624,38
86	390073,66	1625437,86	152	389653,66	1624709,33
87	390072,94	1625432,67	153	389654,46	1624721,71
88	390049,40	1625392,10	154	389661,64	1624724,79
89	390127,34	1625512,56	155	389652,16	1624742,48
90	390161,76	1625577,36	156	389641,54	1624737,92
91	390181,72	1625615,91	157	389632,04	1624749,98
92	390188,45	1625632,93	158	389624,26	1624763,50
93	390193,30	1625648,80	159	389616,20	1624776,49
79	390201,52	1625748,88	160	389596,50	1624809,01
:3Y4(3)			161	389584,52	1624858,51
94	390340,67	1626230,38	162	389613,57	1624882,64
95	390335,67	1626218,47	163	389635,50	1624900,85
96	390314,07	1626188,19	164	389657,80	1624919,36
97	390318,58	1626177,04	165	389680,18	1624937,94
98	390304,63	1626154,03	166	389683,89	1624933,58
99	390293,42	1626123,23	167	389698,14	1624916,82
100	390329,72	1626185,14	168	389713,70	1624929,39
101	390352,25	1626225,94	169	389700,41	1624945,04
94	390340,67	1626230,38	170	389695,59	1624950,70
:3Y4(4)			171	389744,96	1624991,66
102	389952,61	1626346,57	172	389755,34	1625000,28
103	389951,00	1626341,77	173	389760,02	1624994,67
104	389958,15	1626338,92	174	389763,98	1624989,91
105	389959,86	1626344,06	175	389772,38	1624979,82
102	389952,61	1626346,57	176	389787,34	1624993,49
:3Y6(1)			177	389783,72	1624997,45
135	389673,05	1624465,10	178	389776,10	1625006,61
8	389695,94	1624469,14	179	389770,73	1625013,06
7	389695,83	1624469,75	180	389830,40	1625062,58
6	389703,43	1624471,95	181	389856,48	1625089,15
5	389705,73	1624474,49	182	389872,05	1625114,36
136	389700,89	1624473,62	78	389866,17	1625117,80
137	389700,14	1624476,02	39	389862,99	1625119,65
138	389672,01	1624470,54	38	389848,63	1625098,84
135	389673,05	1624465,10	37	389836,55	1625085,83
:3Y6(2)			36	389792,08	1625048,11
139	389697,90	1624501,19	35	389780,85	1625038,28

1	2	3	1	2	3
11	389701,23	1624502,96	34	389758,86	1625021,26
72	389698,05	1624511,49	33	389734,14	1625003,05
140	389694,73	1624510,30	32	389711,57	1624983,14
139	389697,90	1624501,19	31	389645,09	1624928,29
66:07:1201001:656:3Y1			30	389641,74	1624925,52
10	389733,82	1624482,02	29	389607,32	1624897,11
141	389739,02	1624484,53	26	389582,27	1624876,44
142	389737,30	1624489,21	25	389551,36	1624850,92
1	389730,76	1624489,20	24	389533,91	1624836,16
10	389733,82	1624482,02	23	389530,26	1624833,07
66:07:1201001:702:3Y1			22	389526,40	1624829,80
1	389730,76	1624489,20	21	389547,07	1624826,73
142	389737,30	1624489,21	20	389556,24	1624823,65
143	389729,94	1624509,21	19	389569,49	1624817,82
144	389725,77	1624509,21	18	389581,58	1624808,17
145	389720,08	1624535,98	17	389591,02	1624798,03
146	389717,10	1624549,99	16	389606,11	1624777,92
147	389710,89	1624579,23	15	389613,87	1624764,48
14	389626,09	1624734,68	66:07:1201002:209:3Y1		
13	389722,04	1624509,65	60	389601,72	1624737,72
2	389724,04	1624504,96	62	389615,47	1624710,97
1	389730,76	1624489,20	61	389621,23	1624724,26
66:07:1201002:262:3Y1			60	389601,72	1624737,72
5	389705,73	1624474,49	66:07:1201002:170:3Y1		
4	389727,81	1624478,47	26	389582,27	1624876,44
3	389722,60	1624508,22	29	389607,32	1624897,11
12	389708,43	1624506,78	28	389603,40	1624902,03
11	389701,23	1624502,96	27	389577,16	1624879,64
183	389710,06	1624479,26	26	389582,27	1624876,44
5	389705,73	1624474,49	66:07:1201002:677:3Y1		
66:07:1201002:711:3Y1			161	389584,52	1624858,51
143	389729,94	1624509,21	186	389614,26	1624881,82
145	389720,08	1624535,98	162	389613,57	1624882,64
144	389725,77	1624509,21	161	389584,52	1624858,51
143	389729,94	1624509,21	66:07:1201002:677:3Y2		
66:07:1201002:711:3Y2			476	389630,27	1624862,90
472	389771,47	1624509,21	186	389614,26	1624881,82
473	389771,47	1624546,89	161	389584,52	1624858,51
474	389754,67	1624546,89	477	389595,19	1624835,94
475	389746,27	1624556,82	476	389630,27	1624862,90
146	389717,10	1624549,99	66:07:1201002:681:3Y1		
145	389720,08	1624535,98	186	389614,26	1624881,82
143	389729,94	1624509,21	187	389637,86	1624898,07
472	389771,47	1624509,21	163	389635,50	1624900,85
66:07:1201002:50:3Y1			162	389613,57	1624882,64
71	389688,59	1624536,89	186	389614,26	1624881,82
70	389685,83	1624569,79	66:07:1201002:681:3Y2		
184	389677,59	1624569,44	478	389637,10	1624854,82
71	389688,59	1624536,89	479	389658,93	1624873,29
66:07:1201002:743:3Y1			187	389637,86	1624898,07
184	389677,59	1624569,44	186	389614,26	1624881,82
70	389685,83	1624569,79	476	389630,27	1624862,90
69	389674,00	1624597,00	478	389637,10	1624854,82
185	389667,33	1624595,09	66:07:1201002:682:3Y1		
184	389677,59	1624569,44	187	389637,86	1624898,07
66:07:1201002:743:3Y2			188	389661,50	1624915,02
1256	389607,72	1624577,92	164	389657,80	1624919,36
1257	389608,43	1624572,23	163	389635,50	1624900,85
1258	389610,51	1624560,10	187	389637,86	1624898,07

1	2	3	1	2	3
1259	389623,98	1624562,65	66:07:1201002:682:3Y2		
1260	389640,41	1624565,75	479	389658,93	1624873,29
1261	389656,19	1624568,52	480	389681,06	1624892,01
184	389677,59	1624569,44	188	389661,50	1624915,02
185	389667,33	1624595,09	187	389637,86	1624898,07
1256	389607,72	1624577,92	479	389658,93	1624873,29
66:07:1201002:740:3Y1			66:07:1201002:683:3Y1		
185	389667,33	1624595,09	188	389661,50	1624915,02
69	389674,00	1624597,00	166	389683,89	1624933,58
68	389661,78	1624622,68	165	389680,18	1624937,94
67	389657,25	1624620,13	164	389657,80	1624919,36
185	389667,33	1624595,09	188	389661,50	1624915,02
66:07:1201002:128:3Y1			66:07:1201002:683:3Y1		
63	389617,76	1624706,93	480	389681,06	1624892,01
66	389636,12	1624669,51	481	389703,26	1624910,80
65	389640,13	1624674,53	167	389698,14	1624916,82
64	389625,41	1624717,04	166	389683,89	1624933,58
63	389617,76	1624706,93	188	389661,50	1624915,02
480	389681,06	1624892,01	206	390100,98	1625434,11
66:07:1201002:698:3Y1			207	390118,08	1625470,67
169	389700,41	1624945,04	208	390143,65	1625529,08
189	389749,72	1624985,99	209	390176,22	1625602,02
171	389744,96	1624991,66	91	390181,72	1625615,91
170	389695,59	1624950,70	90	390161,76	1625577,36
169	389700,41	1624945,04	89	390127,34	1625512,56
66:07:1201002:697:3Y1			88	390049,40	1625392,10
189	389749,72	1624985,99	210	390039,05	1625374,27
173	389760,02	1624994,67	211	389996,39	1625306,96
172	389755,34	1625000,28	212	389950,82	1625241,41
171	389744,96	1624991,66	73	389938,10	1625224,89
189	389749,72	1624985,99	78	389866,17	1625117,08
66:07:1201002:701:3Y1(1)			182	389872,05	1625114,36
179	389770,73	1625013,06	192	389877,88	1625110,96
178	389776,10	1625006,61	66:07:0106004:223:3Y1(1)		
190	389782,70	1625012,55	84	390124,14	1625515,55
191	389791,06	1625022,50	83	390160,27	1625583,52
180	389830,40	1625062,58	82	390173,74	1625620,55
179	389770,73	1625013,06	213	390152,93	1625582,05
66:07:1201002:701:3Y1(2)			214	390118,71	1625517,63
181	389856,48	1625089,15	215	390104,32	1625495,39
192	389877,88	1625110,96	216	390088,85	1625464,72
182	389872,05	1625114,36	217	390081,80	1625454,96
181	389856,48	1625089,15	218	390074,27	1625442,23
66:07:1201002:742:3Y1(1)			86	390073,66	1625437,86
49	389740,71	1625022,74	85	390096,88	1625472,86
48	389762,81	1625041,57	84	390124,14	1625515,55
193	389756,30	1625046,2	66:07:0106004:223:3Y1(2)		
194	389745,31	1625032,73	76	389880,11	1625151,25
49	389740,71	1625022,74	219	389868,00	1625137,09
66:07:1201002:742:3Y1(2)			220	389866,52	1625136,26
42	389853,60	1625122,71	40	389857,42	1625122,71
44	389839,31	1625106,78	77	389878,79	1625149,31
43	389856,24	1625121,21	76	389880,11	1625151,25
42	389853,60	1625122,71	66:07:0106004:127:3Y1(1)		
66:07:1201002:742:3Y2			40	389857,42	1625122,71
49	389740,71	1625022,74	220	389866,52	1625136,26
194	389745,31	1625032,73	221	389858,76	1625131,92
193	389756,30	1625046,20	41	389854,67	1625124,28
48	389762,81	1625041,57	40	389857,42	1625122,71

1	2	3	1	2	3
44	389839,31	1625106,78	66:07:0106004:127:3Y1(2)		
42	389853,60	1625122,71	215	390104,32	1625495,39
482	389747,20	1625183,19	214	390118,71	1625517,63
483	389647,06	1625096,42	213	390152,93	1625582,05
49	389740,71	1625022,74	222	390144,48	1625583,99
66:07:0106001:181:3Y1			223	390120,38	1625527,23
192	389877,88	1625110,96	215	390104,32	1625495,39
195	389882,36	1625115,52	66:07:0106004:225:3Y1		
196	389889,87	1625132,88	213	390152,93	1625582,05
197	389913,23	1625159,35	82	390173,74	1625620,55
198	389935,87	1625186,41	224	390162,37	1625634,78
199	389952,78	1625208,14	225	390155,92	1625614,29
200	389976,27	1625239,16	222	390144,48	1625583,99
201	389995,04	1625264,61	213	390152,93	1625582,05
202	390022,76	1625305,68	66:07:0106004:225:3Y1		
203	390048,95	1625346,69	222	390144,48	1625583,99
204	390069,31	1625380,12	225	390155,92	1625614,29
205	390082,89	1625404,39	224	390162,37	1625634,78
484	390140,12	1625662,66	530	390099,07	1626040,09
485	390120,97	1625652,74	531	390086,99	1626060,48
486	390087,64	1625656,19	532	390057,79	1626068,15
487	390083,19	1625681,50	533	390047,40	1626058,57
488	390053,50	1625700,53	534	390053,26	1626048,52
489	390069,24	1625751,45	535	390088,25	1626025,24
490	390036,82	1625782,09	536	390071,13	1626007,63
491	389795,82	1625805,96	537	390030,11	1626019,83
492	389790,49	1625790,90	538	389994,03	1626054,58
493	389780,78	1625756,37	539	390008,97	1626074,82
494	389783,68	1625722,45	540	389988,61	1626100,70
495	389827,77	1625614,33	541	390008,47	1626188,29
496	389822,58	1625549,01	542	389918,29	1626218,98
497	389712,55	1625500,32	543	389865,92	1626097,78
498	389679,76	1625495,73	544	389817,69	1625953,52
499	389745,71	1625353,64	491	389795,82	1625805,96
500	389910,02	1625357,14	490	390036,82	1625782,09
501	389927,02	1625393,16	489	390069,24	1625751,45
502	389931,33	1625435,39	484	390140,12	1625662,66
503	389925,40	1625467,09	224	390162,37	1625634,78
504	389935,52	1625490,29	226	390181,41	1625682,35
505	389992,98	1625533,06	80	390186,57	1625698,97
506	390012,68	1625564,62	545	390208,49	1625976,06
507	390015,24	1625603,21	546	390229,20	1626041,88
508	390046,54	1625626,95	547	390258,40	1626077,77
509	390029,94	1625634,50	527	390205,00	1626106,55
510	390041,55	1625655,55	66:07:0106004:128:3Y2(1.1)		
511	390070,42	1625654,17	548	390017,68	1625983,33
512	390065,29	1625631,94	549	390007,09	1626008,44
513	390090,92	1625614,27	550	389966,72	1626021,21
514	390100,23	1625617,10	551	389956,40	1626003,22
515	390120,20	1625608,47	552	389969,11	1625972,01
516	390131,26	1625587,02	553	389989,75	1625959,30
222	390144,48	1625583,99	554	390006,74	1625963,07
66:07:0106004:225:3Y2 (1.1)			548	390017,68	1625983,33
517	390003,25	1625659,79	66:07:0106004:128:3Y2(1.2)		
518	390004,31	1625713,39	555	390017,83	1625851,70
519	389939,92	1625715,27	556	390009,60	1625873,95
520	389920,74	1625688,71	557	390011,82	1625886,08
521	389934,46	1625654,82	558	389997,60	1625896,64
517	390003,25	1625659,79	559	389982,55	1625888,77

1	2	3	1	2	3
66:07:0106004:225:3Y2 (1.2)			560	389981,37	1625875,52
522	389941,34	1625560,04	561	389999,01	1625859,53
523	389940,31	1625581,19	562	390007,77	1625844,48
524	389898,24	1625583,60	555	390017,83	1625851,70
525	389892,52	1625567,81	66:07:0106001:173:3Y1(1)		
526	389905,61	1625555,53	227	390250,56	1625860,48
522	389941,34	1625560,04	228	390247,49	1625863,37
66:07:0106004:128:3Y1			229	390240,00	1625883,29
82	390173,74	1625620,55	230	390255,17	1625898,16
81	390181,87	1625639,56	231	390258,17	1625898,31
80	390186,57	1625698,97	232	390271,48	1625955,66
226	390181,41	1625682,35	233	390249,71	1625956,97
224	390162,37	1625634,78	234	390240,45	1625914,42
82	390173,74	1625620,55	235	390218,59	1625814,14
66:07:0106004:128:3Y2			236	390218,16	1625812,15
527	390205,00	1626106,55	79	390201,52	1625748,88
528	390205,78	1626076,33	93	390193,30	1625648,80
529	390190,68	1626054,19	237	390200,72	1625673,11
238	390215,27	1625718,63	598	390307,15	1625953,51
239	390224,37	1625749,67	232	390271,48	1625955,66
240	390232,30	1625778,76	231	390258,17	1625898,31
241	390244,97	1625832,63	599	390320,18	1625901,42
227	390250,56	1625860,48	600	390322,46	1625889,83
66:07:0106001:173:3Y1(2)			601	390300,09	1625874,15
242	390280,37	1625994,37	602	390287,84	1625844,75
243	390289,49	1626026,78	603	390269,38	1625842,79
244	390321,08	1626133,86	227	390250,56	1625860,48
245	390335,67	1626169,71	241	390244,97	1625832,63
246	390356,17	1626182,88	240	390232,30	1625778,76
100	390329,72	1626185,14	239	390224,37	1625749,67
99	390293,42	1626123,23	238	390215,27	1625718,63
247	390291,55	1626118,10	237	390200,72	1625673,11
248	390273,29	1626052,74	93	390193,30	1625648,80
249	390261,04	1626004,60	604	390192,27	1625636,30
250	390270,59	1626003,60	605	390150,49	1625530,54
242	390280,37	1625994,37	606	389965,06	1625061,13
66:07:0106001:173:3Y2(1)			563	389932,30	1624970,78
563	389932,30	1624970,78	66:07:0106001:173:3Y2 (1.1)		
564	389925,47	1624951,97	607	390022,71	1625010,24
565	389917,75	1624930,67	608	390069,84	1625027,66
566	389909,93	1624909,11	609	390091,85	1625061,57
567	389914,60	1624906,03	610	390090,33	1625103,81
568	389919,22	1624901,93	611	390048,66	1625172,11
569	389923,87	1624897,83	612	390033,13	1625176,72
570	389929,18	1624894,74	613	390019,64	1625168,36
571	389934,18	1624892,99	614	390037,39	1625098,35
572	389937,97	1624892,50	615	390009,56	1625043,37
573	389942,90	1624891,86	616	390005,98	1625020,14
574	389959,33	1624890,95	607	390022,71	1625010,24
575	389986,15	1624889,22	66:07:0106001:173:3Y2 (1.2)		
576	390023,01	1624886,68	617	390242,79	1625299,95
577	390057,88	1624885,18	618	390231,54	1625319,76
578	390083,36	1624883,47	619	390190,69	1625341,04
579	390117,56	1624881,29	620	390201,21	1625349,36
580	390142,02	1624879,61	621	390213,92	1625353,52
581	390551,89	1626077,18	622	390210,99	1625369,91
582	390524,43	1626073,04	623	390189,46	1625385,07
583	390491,84	1626060,54	624	390160,85	1625383,11
584	390463,92	1626069,01	625	390134,43	1625346,42

1	2	3	1	2	3
585	390433,81	1626111,38	626	390106,30	1625336,40
586	390403,58	1626096,91	627	390108,21	1625324,87
587	390400,74	1626100,62	628	390136,14	1625291,14
588	390442,47	1626138,28	629	390188,24	1625268,64
589	390512,49	1626151,27	630	390232,76	1625278,67
590	390515,84	1626162,87	617	390242,79	1625299,95
591	390444,58	1626175,32	66:07:0106001:173:3Y2 (1.2)		
246	390356,17	1626182,88	631	390470,48	1625989,44
245	390335,67	1626169,71	632	390462,31	1626001,42
244	390321,08	1626133,86	633	390407,73	1626015,52
243	390289,49	1626026,78	634	390399,47	1625988,72
242	390280,37	1625994,37	635	390410,96	1625974,33
592	390283,26	1625991,65	636	390456,41	1625970,17
593	390294,20	1625989,92	631	390470,48	1625989,44
594	390312,62	1626010,65	66:07:0106001:173:3Y2 (2)		
595	390326,44	1626008,92	249	390261,04	1626004,60
596	390335,13	1625996,36	248	390273,29	1626052,74
597	390329,32	1625966,84	247	390291,55	1626118,10
99	390293,42	1626123,23	673	390738,58	1626430,48
637	390240,36	1626032,75	674	390698,51	1626411,07
638	390230,87	1626007,77	675	390671,20	1626370,49
249	390261,04	1626004,60	676	390670,43	1626317,64
66:07:0106001:173:3Y2 (3)			677	390679,36	1626309,22
639	390218,78	1625958,83	678	390730,42	1626298,25
233	390249,71	1625956,97	679	390783,25	1626314,07
234	390240,45	1625914,42	680	390838,20	1626278,98
235	390218,59	1625814,14	681	391096,17	1626254,44
236	390218,16	1625812,15	682	391117,99	1626247,54
79	390201,52	1625748,88	683	391205,93	1626232,48
639	390218,78	1625958,83	684	391246,60	1626230,34
66:07:0106004:333:3Y1			685	391262,94	1626233,40
246	390356,17	1626182,88	686	391532,32	1626212,63
251	390360,30	1626185,53	687	391557,21	1626208,31
252	390363,33	1626197,59	688	391556,72	1626244,41
101	390352,25	1626225,94	689	391571,32	1626262,35
100	390329,72	1626185,14	690	391601,44	1626258,78
246	390356,17	1626182,88	691	391638,11	1626299,69
66:07:0106004:333:3Y2			692	391621,54	1626378,31
640	391452,45	1626004,99	693	391538,83	1626470,70
641	391460,12	1626032,57	694	391536,39	1626497,88
642	391425,52	1626070,68	695	391696,93	1626546,52
643	391409,58	1626058,35	696	391694,56	1626526,19
644	391342,79	1626059,26	697	391719,07	1626519,14
645	391203,24	1626074,12	698	391730,05	1626536,63
646	391172,06	1626085,63	699	391721,49	1626551,21
647	391115,95	1626097,15	700	391853,49	1626596,87
648	391067,52	1626153,73	701	391877,84	1626605,32
649	390984,08	1626154,70	702	391878,28	1626575,62
650	390855,79	1626103,50	703	391898,19	1626552,13
590	390515,84	1626162,87	704	391922,70	1626546,06
591	390444,58	1626175,32	705	391939,77	1626506,15
246	390356,17	1626182,88	706	391915,21	1626475,88
251	390360,30	1626185,53	707	391942,30	1626442,04
252	390363,33	1626197,59	708	391947,34	1626415,60
101	390352,25	1626225,94	709	391991,37	1626353,59
651	390356,34	1626233,34	710	392046,23	1626303,38
652	390393,75	1626325,65	711	392080,15	1626271,84
653	390430,67	1626425,88	712	392113,99	1626228,19
654	390455,61	1626514,59	713	392113,65	1626138,79

1	2	3	1	2	3
655	390488,46	1626558,48	714	392135,09	1626119,32
656	390534,42	1626606,69	715	392162,51	1626116,47
657	390575,02	1626629,46	716	392181,62	1626094,89
658	390592,85	1626647,90	717	392177,40	1626038,83
659	390742,23	1626580,30	718	392198,04	1626016,98
660	390767,26	1626577,74	719	392203,81	1625993,92
661	390811,92	1626565,21	720	392207,28	1625947,36
662	390833,53	1626542,16	640	391452,45	1626004,99
663	390864,26	1626482,03	66:07:0106004:333:3Y2 (1.1)		
664	390848,14	1626453,37	721	391767,12	1626315,45
665	390860,78	1626442,12	722	391725,25	1626350,93
666	390902,32	1626430,71	723	391700,87	1626409,90
667	390885,46	1626417,42	724	391713,77	1626424,46
668	390864,87	1626402,61	725	391741,34	1626426,49
669	390838,52	1626391,92	726	391787,11	1626464,55
670	390840,26	1626386,02	727	391761,54	1626495,16
671	390743,02	1626386,46	728	391739,04	1626486,98
672	390751,34	1626416,69	729	391647,91	1626500,27
730	391652,00	1626464,02	232	390271,48	1625955,66
731	391672,15	1626440,53	66:07:0000000:414:3Y1 (2)		
732	391671,13	1626422,92	253	389717,78	1626451,61
733	391697,43	1626335,62	254	389721,70	1626457,19
734	391698,71	1626295,80	255	389702,50	1626464,73
735	391687,59	1626257,76	253	389717,78	1626451,61
736	391698,74	1626248,32	66:07:0000000:414:3Y1 (3)		
737	391760,99	1626258,01	256	389524,51	1626516,46
738	391776,43	1626285,33	257	389537,83	1626531,44
721	391767,12	1626315,45	258	389494,66	1626549,20
66:07:0106004:333:3Y2 (1.2)			259	389496,70	1626526,38
739	390573,93	1626349,78	256	389524,51	1626516,46
740	390572,15	1626365,36	66:07:0000000:414:3Y1 (4)		
741	390495,31	1626375,83	260	389460,68	1626563,17
742	390457,52	1626371,99	261	389389,24	1626592,56
743	390444,03	1626352,35	262	389409,91	1626578,18
744	390449,10	1626338,30	260	389460,68	1626563,17
745	390469,26	1626329,88	66:07:0106004:121:3Y1 (1)		
746	390525,69	1626330,79	98	390304,63	1626154,03
747	390567,30	1626338,30	97	390318,58	1626177,04
739	390573,93	1626349,78	96	390314,07	1626188,19
66:07:0106004:333:3Y2 (1.3)			311	390280,62	1626203,64
748	391677,52	1626121,19	98	390304,63	1626154,03
749	391644,21	1626119,78	66:07:0106004:121:3Y1(2)		
750	391622,47	1626096,96	312	390210,13	1626236,22
751	391623,19	1626075,60	313	390068,35	1626301,73
752	391648,93	1626065,66	105	389959,86	1626344,06
753	391681,11	1626075,62	104	389958,15	1626338,92
754	391686,45	1626097,06	314	390006,46	1626319,45
748	391677,52	1626121,19	312	390210,13	1626236,22
66:07:0106004:333:3Y2 (1.4)			66:07:0106004:119:3Y1		
755	390616,19	1626600,11	96	390314,07	1626188,19
756	390603,15	1626609,85	95	390335,67	1626218,47
757	390582,22	1626588,91	94	390340,67	1626230,38
758	390584,90	1626569,64	315	390335,94	1626232,20
759	390596,26	1626566,07	316	390310,35	1626221,06
760	390619,04	1626585,85	317	390293,00	1626228,07
755	390616,19	1626600,11	318	390085,64	1626310,01
66:07:0106004:333:3Y2 (1.5)			319	390015,55	1626337,18
761	390428,64	1626269,28	320	390006,81	1626340,71
762	390419,07	1626269,50	321	389989,25	1626375,31

1	2	3	1	2	3
763	390412,18	1626261,21	322	389977,30	1626379,89
764	390414,89	1626252,14	102	389952,61	1626346,57
765	390423,02	1626248,32	105	389959,86	1626344,06
766	390432,62	1626256,24	313	390068,35	1626301,73
761	390428,64	1626269,28	312	390210,13	1626236,22
66:07:0106001:178:3Y1			323	390248,13	1626218,66
227	390250,56	1625860,48	311	390280,62	1626203,64
231	390258,17	1625898,31	96	390314,07	1626188,19
230	390255,17	1625898,16	66:07:0106004:119:3Y2		
229	390240,00	1625883,29	767	390137,22	1626733,35
228	390247,49	1625863,37	768	390161,55	1626729,03
227	390250,56	1625860,48	769	390378,92	1626820,08
66:07:0000000:414:3Y1 (1)			770	390475,80	1626879,47
232	390271,48	1625955,66	771	390556,92	1626972,77
242	390280,37	1625994,37	772	390561,15	1626977,63
250	390270,59	1626003,60	773	390556,74	1627007,36
249	390261,04	1626004,60	774	390535,97	1627019,17
233	390249,71	1625956,97	775	390487,58	1626982,80
776	390391,72	1626910,77	827	390075,27	1626415,67
777	390350,65	1626858,22	828	390019,31	1626427,54
778	390311,91	1626848,46	829	390037,98	1626447,75
779	390275,64	1626808,06	830	390063,40	1626491,87
780	390176,34	1626812,61	831	390078,26	1626575,55
781	390160,84	1626799,52	832	390073,15	1626701,43
782	390154,72	1626765,45	767	390137,22	1626733,35
783	390111,61	1626751,15	66:07:0106004:119:3Y2 (1.1)		
784	390084,16	1626762,04	833	390341,08	1626701,25
785	390062,21	1626754,63	834	390287,02	1626664,55
786	390038,32	1626898,09	835	390285,88	1626632,39
787	390030,05	1626947,76	836	390269,66	1626610,77
788	389971,85	1627372,45	837	390230,68	1626630,69
789	390087,51	1627358,47	838	390187,15	1626642,07
790	390442,88	1627329,37	839	390137,65	1626610,49
791	390448,56	1627328,91	840	390125,13	1626587,73
792	390436,96	1627229,21	841	390129,97	1626577,48
793	390494,86	1627215,41	842	390166,95	1626580,61
794	390524,45	1627151,11	843	390202,37	1626569,59
795	390552,47	1627150,69	844	390274,07	1626591,92
796	390579,08	1627188,10	845	390276,68	1626602,69
797	390561,01	1627216,69	846	390305,94	1626610,70
798	390528,29	1627235,90	847	390363,13	1626675,85
799	390499,27	1627216,62	848	390366,11	1626692,64
800	390492,16	1627223,45	833	390341,08	1626701,25
801	390524,45	1627306,67	66:07:0106004:119:3Y2 (1.2)		
802	390519,43	1627323,12	849	390355,71	1627159,87
803	390527,55	1627322,46	850	390314,30	1627166,61
804	390572,66	1627318,77	851	390307,20	1627159,86
805	390644,99	1627312,85	852	390305,92	1627149,48
806	390673,85	1627310,53	853	390337,50	1627105,81
807	390667,66	1627007,18	854	390348,67	1627096,99
808	390667,01	1626975,62	855	390383,45	1627137,39
809	390666,63	1626956,81	849	390355,71	1627159,87
810	390664,68	1626861,94	66:07:0106004:119:3Y2 (1.3)		
811	390628,42	1626860,69	856	390544,20	1626911,68
812	390628,14	1626845,75	857	390509,64	1626873,84
813	390663,61	1626810,76	858	390512,91	1626864,30
814	390661,31	1626728,60	859	390531,30	1626860,54
815	390571,06	1626641,65	860	390553,88	1626867,15
816	390519,18	1626607,54	861	390569,67	1626886,35

1	2	3	1	2	3
817	390446,63	1626525,32	856	390544,20	1626911,68
818	390409,93	1626395,29	66:07:0106004:119:3Y2 (1.4)		
94	390340,67	1626230,38	862	390434,67	1626797,19
315	390335,94	1626232,20	863	390409,63	1626771,44
316	390310,35	1626221,06	864	390413,05	1626756,96
317	390293,00	1626228,07	865	390429,12	1626753,51
318	390085,64	1626310,01	866	390451,74	1626782,11
319	390015,55	1626337,18	862	390434,67	1626797,19
320	390006,81	1626340,71	66:07:0106004:119:3Y2 (1.5)		
321	389989,25	1626375,31	867	390134,00	1627314,73
819	390025,26	1626361,50	868	390110,39	1627305,62
820	390117,73	1626374,44	869	390106,95	1627288,31
821	390159,84	1626347,63	870	390124,95	1627278,78
822	390190,93	1626352,76	871	390141,73	1627286,57
823	390220,01	1626346,21	872	390149,13	1627305,80
824	390218,31	1626369,39	867	390134,00	1627314,73
825	390188,58	1626428,93	66:07:0106004:119:3Y2 (1.6)		
826	390145,61	1626430,64	873	390058,04	1627096,50
874	390049,01	1627084,28	333	389972,86	1626381,59
875	390056,27	1627077,30	334	389953,22	1626362,36
876	390090,70	1627072,04	335	389899,98	1626384,98
877	390096,96	1627076,02	254	389721,70	1626457,19
878	390098,66	1627087,87	253	389717,78	1626451,61
873	390058,04	1627096,50	255	389702,50	1626464,73
66:07:0106004:120:3Y1(1)			257	389537,83	1626531,44
103	389951,00	1626341,77	256	389524,51	1626516,46
102	389952,61	1626346,57	259	389496,70	1626526,38
324	389875,17	1626383,97	258	389494,66	1626549,20
325	389745,16	1626423,81	260	389460,68	1626563,17
103	389951,00	1626341,77	262	389409,91	1626578,18
66:07:0106004:120:3Y1(2)			261	389389,24	1626592,56
326	389383,26	1626568,63	336	389293,89	1626630,92
327	389378,68	1626572,90	329	389254,98	1626645,72
328	389341,62	1626607,40	328	389341,62	1626607,40
329	389254,98	1626645,72	327	389378,68	1626572,90
330	389246,63	1626625,07	326	389383,26	1626568,63
331	389265,39	1626617,19	337	389517,09	1626515,88
332	389370,31	1626573,74	338	389662,65	1626457,34
326	389383,26	1626568,63	325	389745,16	1626423,81
66:07:0106004:247:3Y1			324	389875,17	1626383,97
102	389952,61	1626346,57	102	389952,61	1626346,57
322	389977,30	1626379,89	-	-	-
2 этап					
:3Y5(1)			129	388219,96	1628745,98
106	388925,06	1626833,50	130	388228,50	1628741,82
107	388902,13	1626825,44	131	388222,61	1628750,48
108	388933,98	1626799,27	132	388220,80	1628753,14
109	388949,37	1626812,93	133	388233,94	1628772,49
106	388925,06	1626833,50	134	388236,67	1628795,80
:3Y5(2)			126	388220,90	1628800,99
110	388345,61	1628398,41	66:07:0000000:414:3Y2(1)		
111	388320,69	1628391,80	263	388678,82	1627100,48
112	388383,76	1628140,31	264	388682,24	1627094,29
113	388405,79	1628144,32	265	388682,85	1627096,32
110	388345,61	1628398,41	263	388678,82	1627100,48
:3Y5(3)			66:07:0000000:414:3Y2(2)		
114	388160,98	1629091,59	266	388598,31	1627289,24
115	388160,15	1629050,72	267	388618,18	1627294,71
116	388175,92	1628985,30	268	388614,13	1627315,07

1	2	3	1	2	3
117	388197,33	1628986,18	269	388611,62	1627321,36
118	388171,89	1629085,73	270	388590,68	1627315,66
114	388160,98	1629091,59	266	388598,31	1627289,24
:3Y5(4)			66:07:0000000:414:3Y2(3)		
119	388186,05	1628944,26	271	388445,89	1627894,06
120	388193,77	1628911,40	272	388450,77	1627919,84
121	388195,01	1628934,46	273	388440,64	1627914,33
119	388186,05	1628944,26	271	388445,89	1627894,06
:3Y5(5)			66:07:0000000:414:3Y2(4)		
122	388040,40	1629495,58	274	388400,93	1628074,03
123	388027,86	1629466,68	275	388421,22	1628082,56
124	388059,55	1629387,41	113	388405,79	1628144,32
125	388070,27	1629421,69	112	388383,76	1628140,31
122	388040,40	1629495,58	274	388400,93	1628074,03
:3Y5(6)			66:07:0000000:414:3Y2(5)		
126	388220,90	1628800,99	276	387654,51	1630134,29
127	388211,07	1628780,97	277	387657,03	1630137,02
128	388201,88	1628759,79	278	387664,83	1630153,70
279	387641,07	1630155,56	345	388978,28	1626764,06
276	387654,51	1630134,29	346	389003,30	1626746,57
66:07:0000000:414:3Y2(6)			347	389035,76	1626726,12
280	387521,23	1630519,81	348	389070,93	1626705,82
281	387518,73	1630554,00	349	389115,58	1626682,16
282	387515,48	1630604,85	350	389163,91	1626659,80
283	387503,52	1630591,52	330	389246,63	1626625,07
284	387490,17	1630592,43	329	389254,98	1626645,72
285	387489,97	1630571,95	66:07:0106004:247:3Y2		
286	387496,54	1630537,47	339	389248,59	1626648,55
280	387521,23	1630519,81	351	389231,57	1626673,80
66:07:0000000:414:3Y2(7)			352	389220,75	1626679,81
287	387538,62	1630847,77	340	389185,50	1626676,45
288	387557,08	1630913,73	339	389248,59	1626648,55
289	387562,40	1630926,97	66:07:0106004:62:3Y1(1)		
290	387558,86	1630927,32	341	389157,18	1626691,47
291	387536,08	1630924,68	353	389043,73	1626746,02
292	387535,98	1630924,44	354	388985,55	1626784,89
293	387518,01	1630863,03	109	388949,37	1626812,93
294	387516,58	1630857,25	108	388933,98	1626799,27
295	387517,18	1630856,81	355	388946,24	1626788,06
296	387534,95	1630847,75	344	388954,85	1626781,61
287	387538,62	1630847,77	343	388965,21	1626778,25
66:07:0000000:434:3Y1(1)			342	389031,58	1626746,11
282	387515,48	1630604,85	341	389157,18	1626691,47
297	387514,66	1630617,61	66:07:0106004:62:3Y1(2)		
298	387512,89	1630663,26	107	388902,13	1626825,44
299	387516,41	1630723,09	106	388925,06	1626833,50
300	387521,81	1630770,52	356	388889,02	1626863,99
301	387537,10	1630842,33	357	388822,20	1626933,89
287	387538,62	1630847,77	358	388784,46	1626980,43
296	387534,95	1630847,75	359	388784,48	1626979,93
295	387517,18	1630856,81	360	388802,97	1626881,24
294	387516,58	1630857,25	361	388809,73	1626882,50
302	387509,16	1630827,23	362	388830,09	1626892,06
303	387502,44	1630790,81	363	388857,82	1626864,90
304	387494,18	1630737,33	107	388902,13	1626825,44
305	387490,72	1630659,09	66:07:0106004:62:3Y1(3)		
284	387490,17	1630592,43	364	388460,05	1628015,45
283	387503,52	1630591,52	365	388463,84	1628028,58
282	387515,48	1630604,85	366	388425,91	1628064,20

1	2	3	1	2	3
	66:07:000000:434:3Y1(2)		367	388421,51	1628081,39
289	387562,40	1630926,97	275	388421,22	1628082,56
306	387593,68	1631004,81	274	388400,93	1628074,03
307	387632,07	1631078,95	368	388383,85	1628051,65
308	387615,03	1631090,19	369	388380,68	1628040,64
309	387584,75	1631035,71	370	388440,75	1628023,05
310	387558,82	1630979,11	364	388460,05	1628015,45
291	387536,08	1630924,68	66:07:0106004:62:3Y2(1)		
290	387558,86	1630927,32	879	389072,56	1627910,84
289	387562,40	1630926,97	880	389041,64	1627878,94
66:07:0106004:120:3Y2			881	389002,31	1627860,96
329	389254,98	1626645,72	882	388981,44	1627835,78
339	389248,59	1626648,55	883	388934,69	1627799,09
340	389185,50	1626676,45	884	388934,93	1627779,67
341	389157,18	1626691,47	885	388915,51	1627772,00
342	389031,58	1626746,11	886	388884,70	1627770,08
343	388965,21	1626778,25	887	388867,29	1627772,88
344	388954,85	1626781,61	888	388853,95	1627756,55
889	388846,73	1627771,32	934	388790,58	1628147,14
890	388828,86	1627776,97	935	388806,65	1628159,84
891	388812,25	1627770,40	936	388796,93	1628180,22
892	388798,67	1627700,54	937	388820,80	1628207,68
893	388786,81	1627659,76	938	388878,10	1628223,50
894	388758,75	1627652,11	939	388975,21	1628220,87
895	388756,62	1627610,00	940	389055,06	1628215,59
896	388822,59	1627607,88	941	389104,93	1627922,10
897	388840,77	1627608,72	879	389072,56	1627910,84
898	388854,17	1627583,94	66:07:0106004:62:3Y2 (1.1)		
899	388873,82	1627571,17	942	389075,31	1626815,42
900	388906,68	1627595,11	943	389068,92	1626833,03
901	388944,40	1627629,90	944	389041,87	1626839,92
902	388998,23	1627647,67	945	389006,90	1626850,14
903	389026,13	1627646,15	946	388986,73	1626846,56
904	389092,02	1627642,50	947	388978,06	1626832,01
905	389105,73	1627480,74	948	388991,07	1626821,29
906	389109,32	1627440,43	949	389030,96	1626805,84
907	389155,00	1627434,59	950	389062,03	1626797,80
908	389166,74	1627416,18	942	389075,31	1626815,42
909	389181,06	1627311,29	66:07:0106004:62:3Y2 (1.2)		
910	389192,03	1627257,17	951	388862,91	1627875,68
911	389200,19	1627025,61	952	388870,31	1627915,76
912	389204,98	1626952,24	953	388858,19	1627930,06
913	389215,37	1626818,89	954	388832,28	1627924,18
914	389217,11	1626770,21	955	388824,11	1627894,31
915	389219,21	1626717,77	956	388823,09	1627872,62
352	389220,75	1626679,81	957	388837,39	1627862,66
340	389185,50	1626676,45	958	388852,06	1627863,87
341	389157,18	1626691,47	951	388862,91	1627875,68
353	389043,73	1626746,02	66:07:0106004:62:3Y2 (1.3)		
354	388985,55	1626784,89	959	388688,38	1627957,20
109	388949,37	1626812,93	960	388666,69	1627959,48
916	388952,47	1626815,68	961	388651,12	1627950,83
917	388950,48	1626832,65	962	388649,07	1627934,49
918	388937,15	1626837,74	963	388671,53	1627927,85
106	388925,06	1626833,50	964	388692,97	1627940,87
356	388889,02	1626863,99	959	388688,38	1627957,20
357	388822,20	1626933,89	66:07:0106004:62:3Y2 (2)		
358	388784,46	1626980,43	965	388807,15	1626858,95
919	388781,69	1627070,39	966	388819,39	1626834,94

1	2	3	1	2	3
920	388720,24	1627611,20	967	388836,51	1626814,52
921	388694,91	1627717,81	968	388873,64	1626805,60
922	388650,31	1627882,06	969	388892,09	1626821,92
923	388618,91	1627933,37	107	388902,13	1626825,44
924	388569,27	1627968,38	363	388857,82	1626864,90
925	388509,20	1627996,08	362	388830,09	1626892,06
364	388460,05	1628015,45	361	388809,73	1626882,50
365	388463,84	1628028,58	360	388802,97	1626881,24
366	388425,91	1628064,20	965	388807,15	1626858,95
275	388421,22	1628082,56	66:07:0106004:62:3Y2 (3)		
926	388424,71	1628084,03	970	388345,80	1628050,86
927	388478,16	1628106,49	369	388380,68	1628040,64
928	388502,85	1628110,33	368	388383,85	1628051,65
929	388542,41	1628105,77	274	388400,93	1628074,03
930	388672,14	1628157,80	970	388345,80	1628050,86
931	388710,98	1628170,51	66:07:0106004:224:3Y1		
932	388748,62	1628171,95	371	388796,67	1626879,92
933	388760,86	1628149,89	360	388802,97	1626881,24
359	388784,48	1626979,93	978	387778,73	1627396,95
358	388784,46	1626980,43	979	387817,09	1627428,37
372	388780,77	1626985,13	980	387858,76	1627421,75
373	388787,34	1626939,62	981	387875,30	1627405,22
374	388795,61	1626882,36	982	388002,96	1627384,05
371	388796,67	1626879,92	983	388026,11	1627395,30
66:07:0106004:224:3Y1 (2)			984	388082,33	1627386,37
375	388445,41	1628012,98	985	388114,42	1627434,32
364	388460,05	1628015,45	986	388139,88	1627464,09
370	388440,75	1628023,05	987	388145,07	1627511,40
369	388380,68	1628040,64	988	388140,37	1627533,21
376	388412,79	1628024,37	989	388090,76	1627554,71
375	388445,41	1628012,98	990	388065,30	1627553,39
66:07:0106004:37:3Y1 (1)			991	388067,45	1627738,88
266	388598,31	1627289,24	992	388240,43	1627745,87
377	388608,91	1627254,03	993	388263,90	1627709,82
378	388628,08	1627206,58	994	388292,35	1627709,49
379	388648,89	1627158,49	995	388294,00	1627734,62
380	388658,61	1627138,57	996	388417,03	1627785,55
263	388678,82	1627100,48	393	388461,22	1627833,49
265	388682,85	1627096,32	394	388501,54	1627666,72
264	388682,24	1627094,29	395	388575,93	1627370,36
381	388702,16	1627058,60	270	388590,68	1627315,66
382	388718,90	1627031,68	997	388583,97	1627313,77
383	388739,36	1627001,88	998	388572,39	1627295,08
384	388769,15	1626961,77	999	388583,47	1627285,16
373	388787,34	1626939,62	266	388598,31	1627289,24
372	388780,77	1626985,13	377	388608,91	1627254,03
385	388738,39	1627044,59	378	388628,08	1627206,58
386	388708,35	1627091,27	379	388648,89	1627158,49
387	388675,74	1627152,61	380	388658,61	1627138,57
388	388644,96	1627220,86	263	388678,82	1627100,48
267	388618,18	1627294,71	1000	388662,35	1627117,49
266	388598,31	1627289,24	1001	388639,69	1627123,43
66:07:0106004:37:3Y1 (2)			1002	388600,17	1627152,54
273	388440,64	1627914,33	1003	388550,56	1627173,39
272	388450,77	1627919,84	1004	388506,90	1627174,37
389	388459,51	1627929,19	1005	388485,74	1627167,10
390	388442,85	1627996,37	1006	388477,81	1627147,91
375	388445,41	1628012,98	1007	388465,23	1627130,71
376	388412,79	1628024,37	1008	388478,80	1627118,48

1	2	3	1	2	3
273	388440,64	1627914,33	1009	388522,12	1627126,08
66:07:0106004:37:3Y1 (3)			1010	388568,10	1627114,84
270	388590,68	1627315,66	1011	388614,73	1627064,57
269	388611,62	1627321,36	1012	388607,44	1627042,08
391	388602,44	1627350,55	1013	388614,07	1627023,56
392	388478,98	1627852,76	1014	388640,02	1627021,41
393	388461,22	1627833,49	1015	388657,55	1627041,91
394	388501,54	1627666,72	1016	388652,42	1627055,81
395	388575,93	1627370,36	1017	388660,37	1627071,18
270	388590,68	1627315,66	1018	388676,90	1627076,47
66:07:0106004:37:3Y2 (1)			264	388682,24	1627094,29
971	388266,66	1627043,63	381	388702,16	1627058,60
972	388265,56	1627044,06	382	388718,90	1627031,68
973	388247,83	1627050,25	383	388739,36	1627001,88
974	387954,67	1627152,54	384	388769,15	1626961,77
975	387671,56	1627255,07	373	388787,34	1626939,62
976	387726,14	1627373,14	374	388795,61	1626882,36
977	387752,93	1627403,23	371	388796,67	1626879,92
1019	388819,59	1626827,28	1060	388299,21	1627076,30
971	388266,66	1627043,63	1061	388294,42	1627052,83
66:07:0106004:37:3Y2 (1.1)			1062	388339,23	1627035,63
1020	388056,09	1627368,68	1063	388361,88	1627020,25
1021	388045,68	1627355,71	1064	388381,73	1627021,90
1022	388060,07	1627346,78	1065	388385,70	1627035,96
1023	388072,06	1627361,83	1059	388357,71	1627067,13
1020	388056,09	1627368,68	66:07:0106004:37:3Y2 (1.10)		
66:07:0106004:37:3Y2 (1.2)			1066	388703,13	1626928,36
1024	388125,72	1627371,84	1067	388737,51	1626933,27
1025	388122,66	1627397,80	1068	388739,49	1626949,80
1026	388116,30	1627406,06	1069	388713,70	1626974,28
1027	388097,15	1627378,57	1070	388684,59	1626979,24
1028	388108,94	1627363,73	1071	388653,50	1626969,65
1024	388125,72	1627371,84	1072	388631,68	1626990,15
66:07:0106004:37:3Y2 (1.3)			1073	388568,18	1626984,20
1029	388214,38	1627154,36	1074	388577,11	1626964,35
1030	388193,46	1627153,45	1075	388653,91	1626945,26
1031	388187,25	1627130,63	1066	388703,13	1626928,36
1032	388199,88	1627116,25	66:07:0106004:37:3Y2 (2)		
1033	388213,72	1627122,44	372	388780,77	1626985,13
1029	388214,38	1627154,36	385	388738,39	1627044,59
66:07:0106004:37:3Y2 (1.4)			386	388708,35	1627091,27
1034	388484,46	1627293,00	387	388675,74	1627152,61
1035	388452,58	1627304,18	388	388644,96	1627220,86
1036	388444,15	1627296,24	267	388618,18	1627294,71
1037	388448,53	1627279,05	1076	388624,98	1627296,58
1038	388467,30	1627270,36	1077	388642,67	1627315,26
1034	388484,46	1627293,00	1078	388626,80	1627325,52
66:07:0106004:37:3Y2 (1.5)			269	388611,62	1627321,36
1039	388539,65	1627352,80	391	388602,44	1627350,55
1040	388501,70	1627369,17	392	388478,98	1627852,76
1041	388479,96	1627356,68	1079	388495,08	1627870,22
1042	388489,92	1627347,36	1080	388579,09	1627879,49
1043	388526,42	1627338,24	1081	388592,98	1627898,67
1039	388539,65	1627352,80	1082	388577,11	1627922,47
66:07:0106004:37:3Y2 (1.6)			1083	388536,43	1627923,80
1044	388481,52	1627201,74	1084	388519,56	1627931,74
1045	388468,04	1627212,90	1085	388515,91	1627953,57
1046	388427,54	1627208,43	1086	388483,51	1627954,89
1047	388417,36	1627185,62	389	388459,51	1627929,19

1	2	3	1	2	3
1048	388443,99	1627170,65	390	388442,85	1627996,37
1044	388481,52	1627201,74	375	388445,41	1628012,98
66:07:0106004:37:3Y2 (1.7)			1087	388534,11	1627982,01
1049	388249,93	1627247,63	1088	388608,85	1627935,71
1050	388219,89	1627287,59	1089	388642,59	1627888,74
1051	388194,68	1627276,67	1090	388715,25	1627610,95
1052	388198,53	1627250,40	1091	388777,75	1627006,05
1053	388235,85	1627226,48	372	388780,77	1626985,13
1049	388249,93	1627247,63	66:07:0106004:37:3Y2 (3)		
66:07:0106004:37:3Y2 (1.8)			1092	388374,62	1628037,69
1054	388322,63	1627654,44	376	388412,79	1628024,37
1055	388277,05	1627648,47	273	388440,64	1627914,33
1056	388278,78	1627608,57	1093	388413,06	1627899,33
1057	388304,94	1627593,76	1094	388383,30	1627904,62
1058	388336,69	1627605,33	1095	388369,73	1627954,89
1054	388322,63	1627654,44	1096	388356,51	1627959,52
66:07:0106004:37:3Y2 (1.9)			1097	388327,73	1627923,80
1059	388357,71	1627067,13	1098	388311,86	1627919,84
1099	388306,24	1627944,31	409	388237,32	1628824,73
1100	388309,87	1627995,90	408	388262,19	1628814,9
1101	388299,95	1628012,10	407	388270,85	1628805,89
1102	388301,28	1628042,87	406	388267,88	1628803,04
1103	388331,38	1628052,79	405	388262,75	1628782,83
1092	388374,62	1628037,69	404	388255,61	1628754,15
66:07:0000000:415:3Y1 (1)			400	388262,61	1628723,74
393	388461,22	1627833,49	1105	388288,64	1628718,94
392	388478,98	1627852,76	1106	388339,00	1628955,80
396	388473,88	1627876,49	1107	388314,20	1628956,92
389	388459,51	1627929,19	1108	388283,56	1628965,09
272	388450,77	1627919,84	1104	388224,52	1628987,30
271	388445,89	1627894,06	66:07:0106004:61:3Y2 (2)		
397	388449,54	1627879,98	1109	388185,33	1628892,29
398	388460,68	1627835,71	1110	388170,32	1628884,11
393	388461,22	1627833,49	1111	388158,42	1628872,58
66:07:0000000:415:3Y1 (2)			1112	388161,77	1628854,10
111	388320,69	1628391,80	1113	388191,69	1628830,80
110	388345,61	1628398,41	1114	388198,97	1628808,21
399	388302,22	1628563,78	126	388220,90	1628800,99
400	388262,61	1628723,74	120	388193,77	1628911,40
401	388237,67	1628728,34	1109	388185,33	1628892,29
402	388250,86	1628681,56	66:07:0106004:61:3Y2 (3)		
111	388320,69	1628391,80	1115	388158,80	1628984,60
66:07:0000000:415:3Y1 (3)			1116	388171,93	1628963,73
115	388160,15	1629050,72	1117	388181,85	1628948,85
114	388160,98	1629091,59	119	388186,05	1628944,26
403	388149,00	1629096,96	116	388175,92	1628985,30
115	388160,15	1629050,72	1115	388158,80	1628984,60
66:07:0106004:61:3Y1			66:07:0106004:284:3Y1		
117	388197,33	1628986,18	125	388070,27	1629421,69
116	388175,92	1628985,30	124	388059,55	1629387,41
119	388186,05	1628944,26	410	388087,70	1629307,23
121	388195,01	1628934,46	411	388129,38	1629173,44
120	388193,77	1628911,40	403	388149,00	1629096,96
126	388220,90	1628800,99	114	388160,98	1629091,59
134	388236,67	1628795,80	118	388171,89	1629085,73
133	388233,94	1628772,49	412	388158,16	1629143,76
132	388220,80	1628753,14	413	388144,38	1629197,47
131	388222,61	1628750,48	414	388123,19	1629267,79
130	388228,50	1628741,82	415	388106,30	1629320,64

1	2	3	1	2	3
401	388237,67	1628728,34	416	388076,98	1629404,91
400	388262,61	1628723,74	125	388070,27	1629421,69
404	388255,61	1628754,15	66:07:0106004:284:3Y2 (1)		
405	388262,75	1628782,83	1118	388433,07	1629109,98
406	388267,88	1628803,04	1119	388386,04	1629053,11
407	388270,85	1628805,89	1120	388342,85	1629009,68
409	388237,32	1628824,73	1121	388309,74	1629011,63
408	388262,19	1628814,90	118	388171,89	1629085,73
407	388270,85	1628805,89	412	388158,16	1629143,76
406	388267,88	1628803,04	413	388144,38	1629197,47
405	388262,75	1628782,83	414	388123,19	1629267,79
408	388262,19	1628814,90	415	388106,30	1629320,64
409	388237,32	1628824,73	416	388076,98	1629404,91
117	388197,33	1628986,18	125	388070,27	1629421,69
-	-	-	1122	388090,90	1629487,70
66:07:0106004:61:3Y2 (1)			1123	388115,86	1629520,34
1104	388224,52	1628987,30	1124	388133,13	1629541,45
117	388197,33	1628986,18	1125	388119,69	1629591,36
1126	388136,97	1629671,99	1179	388588,09	1630053,99
1127	388181,12	1629760,29	1180	388625,52	1630054,95
1128	388248,97	1629756,05	1181	388638,96	1630065,51
1129	388256,46	1629771,32	1182	388643,76	1630082,79
1130	388301,00	1629799,71	1176	388629,36	1630103,90
1131	388387,72	1629812,60	66:07:0106004:284:3Y2 (2)		
1132	388391,32	1629831,32	1183	388048,67	1629326,45
1133	388388,88	1629864,76	1184	388057,29	1629380,18
1134	388300,45	1629886,86	124	388059,55	1629387,41
1135	388298,70	1629926,82	410	388087,70	1629307,23
1136	388364,92	1629988,25	411	388129,38	1629173,44
1137	388394,20	1630203,73	403	388149,00	1629096,96
1138	388407,64	1630242,12	1185	387975,15	1629174,94
1139	388426,36	1630254,13	1183	388048,67	1629326,45
1140	388448,91	1630256,04	66:07:0106004:283:3Y1		
1141	388480,59	1630242,12	123	388027,86	1629466,68
1142	388501,70	1630240,20	122	388040,40	1629495,58
1143	388523,30	1630264,68	417	388033,54	1629511,44
1144	388567,94	1630260,85	418	388040,52	1629538,38
1145	388593,85	1630263,24	419	388035,34	1629549,98
1146	388601,52	1630290,11	420	388010,66	1629562,80
1147	388567,94	1630325,64	421	387970,69	1629646,08
1148	388524,74	1630324,67	422	387932,75	1629716,90
1149	388492,11	1630343,86	423	387876,59	1629814,26
1150	388487,79	1630383,71	424	387781,44	1629971,44
1151	388543,94	1630395,69	425	387725,72	1630061,38
1152	388565,05	1630409,13	426	387669,58	1630152,47
1153	388624,56	1630421,62	427	387632,64	1630210,83
1154	388695,59	1630428,32	428	387604,66	1630217,16
1155	388705,67	1630394,74	429	387622,47	1630184,96
1156	388684,56	1630361,63	279	387641,07	1630155,56
1157	388661,52	1630149,02	278	387664,83	1630153,70
1158	388620,72	1629908,10	277	387657,03	1630137,02
1159	388563,13	1629568,33	276	387654,51	1630134,29
1160	388525,22	1629365,30	430	387810,02	1629884,90
1161	388466,19	1629161,82	431	387839,63	1629835,19
1118	388433,07	1629109,98	432	387900,68	1629732,59
66:07:0106004:284:3Y2 (1.1)			433	387943,42	1629654,66
1162	388192,64	1629185,36	434	387990,82	1629554,10
1163	388167,69	1629163,76	435	387983,92	1629527,17
1164	388188,80	1629146,49	436	387989,01	1629515,45

1	2	3	1	2	3
1165	388230,56	1629138,81	437	388013,42	1629502,28
1166	388237,75	1629160,88	123	388027,86	1629466,68
1162	388192,64	1629185,36	66:07:0106004:283:3Y2 (1)		
66:07:0106004:284:3Y2 (1.2)			1186	388004,50	1629412,82
1167	388351,49	1629151,29	123	388027,86	1629466,68
1168	388344,29	1629169,04	437	388013,42	1629502,28
1169	388321,26	1629156,56	436	387989,01	1629515,45
1170	388289,58	1629157,52	435	387983,92	1629527,17
1171	388282,86	1629147,92	434	387990,82	1629554,10
1172	388284,79	1629142,17	433	387943,42	1629654,66
1173	388360,61	1629109,53	432	387900,68	1629732,59
1174	388369,25	1629116,25	431	387839,63	1629835,19
1175	388369,25	1629136,41	430	387810,02	1629884,90
1167	388351,49	1629151,29	276	387654,51	1630134,29
66:07:0106004:284:3Y2 (1.3)			1187	387631,35	1630109,19
1176	388629,36	1630103,90	1188	387615,28	1630102,95
1177	388608,24	1630094,31	1189	387578,33	1630124,06
1178	388585,21	1630075,11	1190	387580,24	1630136,54
1191	387595,12	1630149,50	66:07:0106004:260:3Y2 (1)		
1192	387632,56	1630156,22	1218	388279,39	1630064,39
279	387641,07	1630155,56	1223	388348,12	1630171,62
429	387622,47	1630184,96	438	387575,33	1630326,62
428	387604,66	1630217,16	442	387592,34	1630286,05
1193	387313,17	1630283,16	427	387632,64	1630210,83
1194	387293,14	1630227,22	1218	388279,39	1630064,39
1195	387267,60	1630181,25	66:07:0106004:260:3Y2 (2)		
1196	387249,03	1630065,65	1224	387333,49	1630375,13
1197	387269,01	1630043,68	1193	387313,17	1630283,16
1198	387306,45	1630037,20	428	387604,66	1630217,16
1199	387350,71	1630040,58	441	387589,59	1630244,84
1200	387373,92	1630104,18	440	387561,10	1630303,84
1201	387445,63	1630101,45	439	387549,60	1630331,78
1202	387461,21	1630132,97	1224	387333,49	1630375,13
1203	387487,21	1630122,29	66:07:0106004:282:3Y1		
1204	387489,06	1630095,83	280	387521,23	1630519,81
1205	387521,57	1630089,79	286	387496,54	1630537,47
1206	387536,75	1630054,59	443	387506,41	1630484,60
1207	387561,05	1630048,24	444	387515,42	1630445,12
1208	387712,71	1629990,65	445	387531,47	1630381,60
1209	387718,94	1629957,53	439	387549,60	1630331,78
1210	387666,15	1629864,43	438	387575,33	1630326,62
1211	387628,24	1629779,48	446	387551,63	1630392,28
1212	387675,27	1629758,36	447	387533,28	1630459,49
1213	387665,67	1629705,09	280	387521,23	1630519,81
1214	387911,39	1629650,86	66:07:0106004:282:3Y2 (1)		
1215	387924,83	1629629,74	1225	388399,00	1630260,85
1216	387969,94	1629439,69	1226	388407,64	1630317,00
1217	387979,54	1629419,05	1227	388353,88	1630406,26
1186	388004,50	1629412,82	1228	388273,26	1630503,21
66:07:0106004:283:3Y2 (2)			1229	388219,50	1630510,89
1218	388279,39	1630064,39	1230	388161,91	1630591,52
427	387632,64	1630210,83	1231	388133,60	1630593,91
426	387669,58	1630152,47	1232	388117,28	1630578,08
425	387725,72	1630061,38	1233	388104,32	1630544,96
424	387781,44	1629971,44	1234	388068,33	1630515,20
423	387876,59	1629814,26	1235	388070,25	1630434,82
422	387932,75	1629716,90	1236	388081,05	1630420,18
421	387970,69	1629646,08	1237	388077,93	1630388,03
420	388010,66	1629562,80	1238	388028,50	1630383,23

1	2	3	1	2	3
419	388035,34	1629549,98	1239	388020,58	1630394,27
418	388040,52	1629538,38	1240	388016,02	1630422,58
417	388033,54	1629511,44	1241	387920,51	1630430,26
122	388040,40	1629495,58	1242	387797,17	1630405,78
1219	388117,76	1629673,89	1243	387712,71	1630422,10
1220	388179,19	1629890,82	1244	387681,03	1630446,57
1221	388227,19	1629921,54	1245	387622,96	1630447,06
1222	388250,22	1630015,60	280	387521,23	1630519,81
1218	388279,39	1630064,39	447	387533,28	1630459,49
66:07:0106004:260:3Y1			446	387551,63	1630392,28
438	387575,33	1630326,62	438	387575,33	1630326,62
439	387549,60	1630331,78	1223	388348,12	1630171,62
440	387561,10	1630303,84	1225	388399,00	1630260,85
441	387589,59	1630244,84	66:07:0106004:282:3Y2 (2)		
428	387604,66	1630217,16	1246	387474,66	1630553,12
427	387632,64	1630210,83	1247	387430,99	1630594,40
442	387592,34	1630286,05	1248	387361,39	1630587,51
438	387575,33	1630326,62	1249	387317,75	1630387,40
1224	387333,49	1630375,13	459	387750,94	1631233,00
439	387549,60	1630331,78	460	387738,81	1631205,99
445	387531,47	1630381,60	457	387747,15	1631204,95
444	387515,42	1630445,12	66:07:0106004:462:3Y1		
443	387506,41	1630484,60	307	387632,07	1631078,95
286	387496,54	1630537,47	461	387632,90	1631080,55
1246	387474,66	1630553,12	462	387664,04	1631128,74
66:07:0106004:282:3Y2 (2.1)			463	387689,48	1631171,00
1250	387408,43	1630509,45	464	387715,78	1631180,71
1251	387400,75	1630504,65	465	387726,75	1631181,21
1252	387389,23	1630504,17	466	387736,14	1631185,97
1253	387383,48	1630520,49	457	387747,15	1631204,95
1254	387392,59	1630530,56	460	387738,81	1631205,99
1255	387409,39	1630524,33	459	387750,94	1631233,00
1250	387408,43	1630509,45	467	387746,07	1631258,72
66:07:0106004:461:3Y1 (1)			468	387753,43	1631271,58
448	387718,96	1631210,88	469	387749,12	1631274,26
449	387747,72	1631274,48	449	387747,72	1631274,48
450	387731,25	1631280,55	448	387718,96	1631210,88
451	387727,56	1631274,68	456	387693,85	1631217,58
452	387707,11	1631279,87	470	387633,86	1631123,54
453	387696,98	1631272,55	308	387615,03	1631090,19
454	387701,24	1631266,65	307	387632,07	1631078,95
455	387699,20	1631225,96	66:07:0106004:463:3Y1		
456	387693,85	1631217,58	471	387733,42	1631284,00
448	387718,96	1631210,88	450	387731,25	1631280,55
66:07:0106004:461:3Y1 (2)			449	387747,72	1631274,48
457	387747,15	1631204,95	469	387749,12	1631274,26
458	387754,01	1631216,79	471	387733,42	1631284,00

Площади образуемых земельных участков могут быть уточнены при проведении кадастровых работ. Графическое отображение формируемых земельных участков приведено в графической части на чертеже межевания территории масштаб 1:2000, шифр 1-ПС/863-ПМТ-01.

Перечень координат характерных точек образуемых частей земельных участков

№ точки	Координаты поворотных точек		№ точки	Координаты поворотных точек	
	Х	У		Х	У
1	2	3	4	5	6
1 этап					
:ЗУ1/чзу1			:ЗУ2/чзу3(2)		
1	389713.56	1624475.90	36	389861.37	1625117.30
2	389705.73	1624474.49	37	389862.99	1625119.65
3	389703.43	1624471.95	38	389857.42	1625122.71
4	389695.83	1624469.75	39	389854.67	1625124.28
5	389695.94	1624469.14	40	389853.84	1625123.06
6	389710.42	1624471.79	41	389856.24	1625121.21
1	389713.56	1624475.90	36	389861.37	1625117.30
:ЗУ2/чзу1(1)			:ЗУ4/чзу1		
7	389702.34	1624513.02	42	389866.17	1625117.80
8	389698.05	1624511.49	43	389872.21	1625126.79
9	389701.23	1624502.96	44	389865.08	1625132.25
10	389705.13	1624505.03	38	389857.42	1625122.71
7	389702.34	1624513.02	37	389862.99	1625119.65
:ЗУ2/чзу1(2)			42	389866.17	1625117.80
11	389674.71	1624620.66	66:07:1201001:132/чзу1		
12	389663.58	1624618.91	45	389752.84	1624464.28
13	389668.26	1624609.07	46	389757.91	1624481.69
14	389667.41	1624611.31	447	389739.02	1624484.53
15	389678.17	1624612.53	48	389733.82	1624482.02
11	389674.71	1624620.66	49	389733.27	1624475.96
:ЗУ2/чзу1(3)			5	389695.94	1624469.14
16	389690.62	1624583.34	50	389698.43	1624454.57
17	389689.01	1624587.11	45	389752.84	1624464.28
18	389680.41	1624582.26	66:07:1201001:132/чзу2		
19	389682.11	1624578.34	51	389708.89	1624469.78
16	389690.62	1624583.34	6	389710.42	1624471.79
:ЗУ2/чзу2			5	389695.94	1624469.14
20	389615.25	1624914.28	52	389673.05	1624465.10
21	389598.52	1624901.22	53	389673.42	1624463.13
22	389585.28	1624890.88	51	389708.89	1624469.78
23	389508.94	1624831.29	66:07:1201001:262:ЗУ1/чзу1		
24	389511.18	1624827.99	54	389710.06	1624479.26
25	389511.41	1624828.15	9	389701.23	1624502.96
26	389561.41	1624864.16	55	389697.90	1624501.19
27	389578.77	1624878.63	56	389705.64	1624478.89
28	389577.16	1624879.64	57	389704.17	1624476.81
29	389603.40	1624902.03	58	389700.14	1624476.02
30	389604.76	1624900.32	59	389700.89	1624473.62
31	389617.70	1624911.12	2	389705.73	1624474.49
20	389615.25	1624914.28	54	389710.06	1624479.26
:ЗУ2/чзу3(1)			66:07:1201001:743:ЗУ1/чзу1		
32	389850.54	1625101.61	19	389682.11	1624578.34
33	389831.77	1625081.77	18	389680.41	1624582.26
34	389836.55	1625085.83	115	389678.68	1624581.29
35	389848.63	1625098.84	111	389672.92	1624596.69
32	389850.54	1625101.61	106	389667.33	1624595.09
66:07:1201001:711:ЗУ1/чзу1			113	389675.37	1624574.99
62	389724.49	1624524.01	114	389680.21	1624577.22
63	389720.08	1624535.98	19	389682.11	1624578.34

1	2	3	4	5	6
64	389722.72	1624523.57	-	-	-
62	389724.49	1624524.01	-	-	-
66:07:1201001:711:3У2/чзү1			66:07:1201001:702:3У1/чзү2(1)		
65	389725.92	1624524.36	88	389702.16	1624942.98
66	389719.46	1624550.54	89	389700.41	1624945.04
67	389717.10	1624549.99	90	389696.97	1624949.08
63	389720.08	1624535.98	91	389695.57	1624947.92
62	389724.49	1624524.01	92	389700.68	1624941.76
65	389725.92	1624524.36	88	389702.16	1624942.98
66:07:1201001:722/чзү1			66:07:1201001:702:3У1/чзү2(2)		
66	389719.46	1624550.54	93	389872.05	1625114.36
68	389712.24	1624579.79	42	389866.17	1625117.80
69	389710.89	1624579.23	37	389862.99	1625119.65
67	389717.10	1624549.99	36	389861.37	1625117.30
66	389719.46	1624550.54	94	389863.70	1625115.51
66:07:1201001:724/чзү1			32	389850.54	1625101.61
72	389709.51	1624590.84	35	389848.63	1625098.84
70	389702.56	1624605.99	34	389836.55	1625085.83
71	389701.04	1624605.44	33	389831.77	1625081.77
69	389710.89	1624579.23	95	389776.93	1625023.83
68	389712.24	1624579.79	96	389775.66	1625023.49
72	389709.51	1624590.84	97	389770.20	1625018.23
66:07:1201001:702/чзү1			98	389768.86	1625013.23
73	389691.38	1624631.64	99	389733.49	1624982.29
74	389655.42	1624712.55	100	389755.34	1625000.28
75	389653.82	1624711.84	101	389760.02	1624994.67
76	389653.66	1624709.33	102	389761.80	1624992.53
77	389694.11	1624624.38	103	389777.18	1625005.31
73	389691.38	1624631.64	104	389776.10	1625006.61
66:07:1201001:702/чзү2			105	389770.73	1625013.06
78	389850.22	1625079.02	80	389830.40	1625062.58
79	389856.48	1625089.15	79	389856.48	1625089.15
80	389830.40	1625062.58	93	389872.05	1625114.36
78	389850.22	1625079.02	66:07:1201001:740/чзү1		
66:07:1201001:702:3У1/чзү1			106	389667.33	1624595.09
64	389722.72	1624523.57	107	389658.59	1624616.79
63	389720.08	1624535.98	108	389658.41	1624616.67
67	389717.10	1624549.99	109	389658.13	1624613.26
69	389710.89	1624579.23	110	389665.20	1624594.47
71	389701.04	1624605.44	106	389667.33	1624595.09
70	389702.56	1624605.99	66:07:1201001:740:3У1/чзү1		
77	389694.11	1624624.38	111	389672.92	1624596.69
76	389653.66	1624709.33	13	389668.26	1624609.07
75	389653.82	1624711.84	12	389663.58	1624618.91
81	389643.27	1624707.00	112	389661.39	1624618.65
82	389680.01	1624621.47	107	389658.59	1624616.79
11	389674.71	1624620.66	106	389667.33	1624595.09
15	389678.17	1624612.53	111	389672.92	1624596.69
83	389682.96	1624613.07	66:07:1201001:743:3У2/чзү1		
84	389692.03	1624588.80	113	389675.37	1624574.99
17	389689.01	1624587.11	106	389667.33	1624595.09
16	389690.62	1624583.34	110	389665.20	1624594.47
85	389693.60	1624585.10	114	389672.87	1624573.84
86	389695.66	1624580.26	113	389675.37	1624574.99
87	389718.16	1624522.44	66:07:0106004:127:3У1/чзү1		
64	389722.72	1624523.57	129	389862.67	1625134.10
66:07:0106004:223:3У1/чзү1			130	389858.76	1625131.92
128	389864.26	1625132.89	39	389854.67	1625124.28
38	389857.42	1625122.71	38	389857.42	1625122.71

1	2	3	4	5	6
44	389865.08	1625132.25	128	389864.26	1625132.89
128	389864.26	1625132.89	129	389862.67	1625134.10
66:07:1201001:701:3У1/чзү1(2)			66:07:0106001:181/чзү1		
120	389877.88	1625110.96	124	389883.49	1625118.13
93	389872.05	1625114.36	125	389882.36	1625115.52
79	389856.48	1625089.15	120	389877.88	1625110.96
120	389877.88	1625110.96	119	389880.61	1625109.36
66:07:1201001:697/чзү1			126	389883.61	1625112.40
102	389761.80	1624992.53	127	389884.76	1625115.21
101	389760.02	1624994.67	124	389883.49	1625118.13
116	389749.72	1624985.99	66:07:1201001:697:3У1/чзү1		
117	389751.45	1624983.93	101	389760.02	1624994.67
102	389761.80	1624992.53	100	389755.34	1625000.28
66:07:1201001:698/чзү1			118	389744.96	1624991.66
117	389751.45	1624983.93	116	389749.72	1624985.99
116	389749.72	1624985.99	101	389760.02	1624994.67
89	389700.41	1624945.04	66:07:0106004:127/чзү1		
88	389702.16	1624942.98	131	389826.60	1625161.73
117	389751.45	1624983.93	132	389818.09	1625150.62
66:07:1201001:701:3У1/чзү1(1)			40	389853.84	1625123.06
121	389791.06	1625022.50	39	389854.67	1625124.28
80	389830.40	1625062.58	130	389858.76	1625131.92
105	389770.73	1625013.06	129	389862.67	1625134.10
104	389776.10	1625006.61	131	389826.60	1625161.73
122	389782.70	1625012.55	66:07:1201001:170:3У1/чзү1		
121	389791.06	1625022.50	30	389604.76	1624900.32
66:07:0106001:181:3У1/чзү1			29	389603.40	1624902.03
124	389883.49	1625118.13	28	389577.16	1624879.64
43	389872.21	1625126.79	27	389578.77	1624878.63
42	389866.17	1625117.80	30	389604.76	1624900.32
93	389872.05	1625114.36	66:07:1201001:701/чзү1		
120	389877.88	1625110.96	119	389880.61	1625109.36
125	389882.36	1625115.52	120	389877.88	1625110.96
124	389883.49	1625118.13	79	389856.48	1625089.15
66:07:1201001:698:3У1/чзү1			78	389850.22	1625079.02
116	389749.72	1624985.99	80	389830.40	1625062.58
118	389744.96	1624991.66	121	389791.06	1625022.50
99	389733.49	1624982.29	122	389782.70	1625012.55
90	389696.97	1624949.08	104	389776.10	1625006.61
89	389700.41	1624945.04	103	389777.18	1625005.31
116	389749.72	1624985.99	123	389783.11	1625010.24
-	-	-	119	389880.61	1625109.36
2 этап					
66:07:0106004:37:3У2/чзү1(1)			150	388449.27	1628011.63
141	388476.62	1627729.26	151	388450.47	1627996.80
135	388472.65	1627786.20	137	388443.00	1627995.76
134	388461.22	1627833.49	136	388459.51	1627929.19
142	388450.95	1627822.35	152	388462.47	1627932.36
143	388466.77	1627762.77	149	388457.14	1628008.88
144	388468.64	1627728.66	66:07:0106004:37:3У1/чзү1(1)		
141	388476.62	1627729.26	133	388468.79	1627841.70
66:07:0106004:37:3У2/чзү1(2)			134	388461.22	1627833.49
139	388440.64	1627914.33	135	388472.65	1627786.20
138	388420.81	1627992.69	133	388468.79	1627841.70
145	388410.74	1627991.29	66:07:0106004:37:3У1/чзү1(2)		
146	388407.82	1627989.33	136	388459.51	1627929.19
147	388407.42	1627986.30	137	388443.00	1627995.76
148	388428.31	1627907.62	138	388420.81	1627992.69
139	388440.64	1627914.33	139	388440.64	1627914.33

1	2	3	4	5	6
	66:07:0106004:37:3У2/чзУ1(3)		140	388450.77	1627919.84
149	388457.14	1628008.88	136	388459.51	1627929.19
	66:07:0000000:415/чзУ1(1)			66:07:0000000:414:3У2/чзУ1	
153	388460.68	1627835.71	140	388450.77	1627919.84
154	388449.54	1627879.98	139	388440.64	1627914.33
155	388445.89	1627894.06	155	388445.89	1627894.06
156	388440.08	1627863.31	140	388450.77	1627919.84
142	388450.95	1627822.35		66:07:0106004:224/чзУ1	
134	388461.22	1627833.49	159	388456.72	1628014.89
153	388460.68	1627835.71	160	388449.11	1628013.60
	66:07:0000000:415/чзУ1(2)		150	388449.27	1628011.63
152	388462.47	1627932.36	149	388457.14	1628008.88
136	388459.51	1627929.19	159	388456.72	1628014.89
157	388463.78	1627913.51		66:07:0106004:224:3У1/чзУ1	
152	388462.47	1627932.36	161	388456.59	1628016.81
	66:07:0000000:414:3У1/чзУ1		162	388448.59	1628019.96
155	388445.89	1627894.06	160	388449.11	1628013.60
139	388440.64	1627914.33	159	388456.72	1628014.89
148	388428.31	1627907.62	161	388456.59	1628016.81
156	388440.08	1627863.31		66:07:0000000:415:3У1/чзУ1	
155	388445.89	1627894.06	157	388463.78	1627913.51
	66:07:0106004:62:3У1/чзУ1		136	388459.51	1627929.19
163	388455.20	1628036.68	140	388450.77	1627919.84
164	388447.29	1628036.06	155	388445.89	1627894.06
162	388448.59	1628019.96	154	388449.54	1627879.98
161	388456.59	1628016.81	158	388460.68	1627835.71
163	388455.20	1628036.68	134	388461.22	1627833.49
-	-	-	133	388468.79	1627841.70
-	-	-	157	388463.78	1627913.51

Площади образуемых частей земельных участков могут быть уточнены при проведении кадастровых работ.

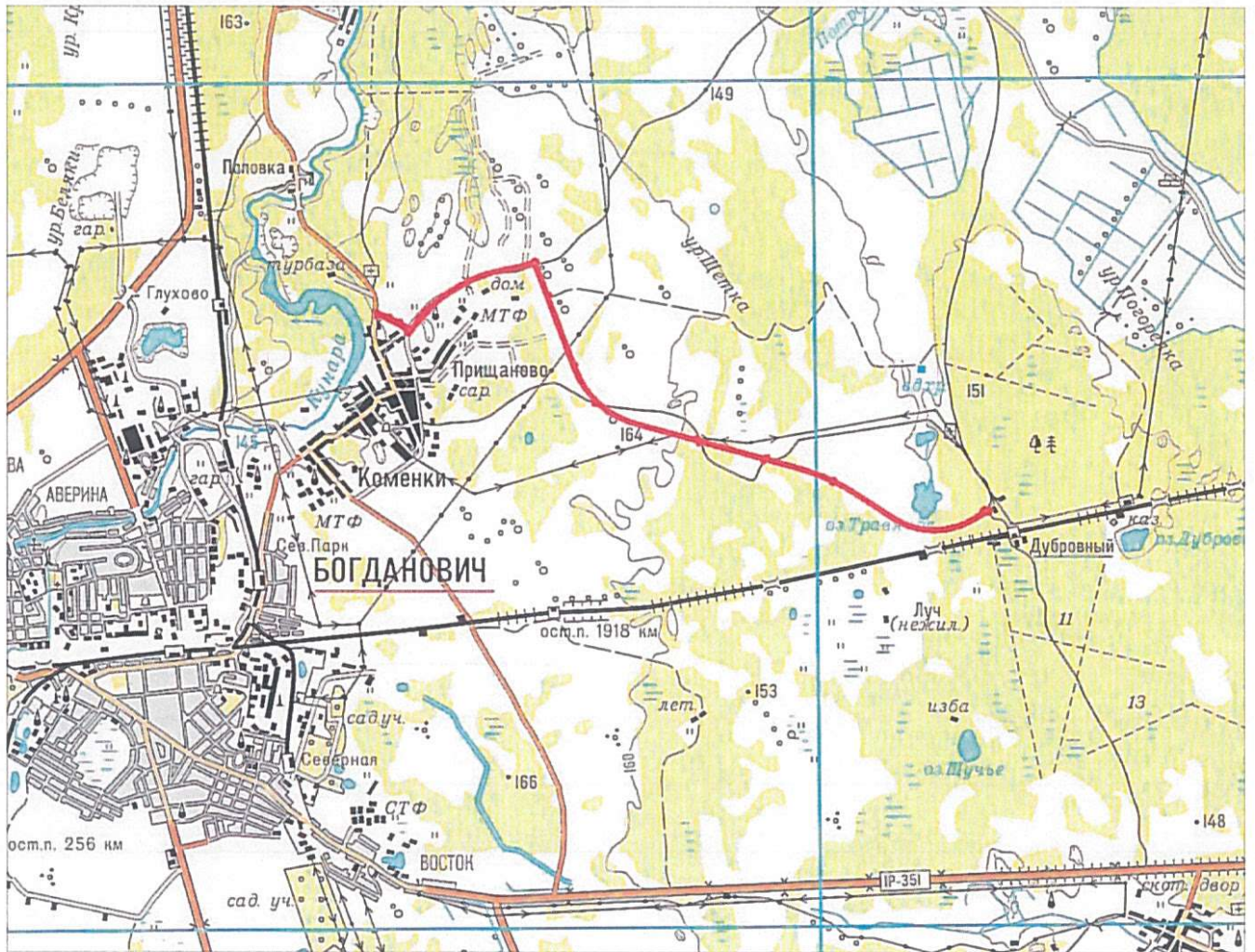
Графическое отображение формируемых частей земельных участков приведено в графической части на чертеже межевания территории, масштаб 1:2000, шифры 1-ПС/863-ПМТ-01 и 1-ПС/863-ПМТ-МО-01.

6. Сведения о границах территории, применительно к которой осуществляется подготовка проекта межевания

Территория строительства линейного объекта расположена в Свердловской области, в д. Прищаново и п. Дубровный городского округа Богданович.

Площадь территории, применительно к которой осуществляется подготовка проекта межевания, составляет 70,18 га, в том числе: площадь территории 1 этапа строительства – 32,43 га; 2 этапа – 37,75 га; из которых площадь зоны планируемого размещения линейного объекта: 1 этап – 8,56 га, 2 этап – 12,49 га.

Обзорная схема расположения участка проектирования представлена на рисунке 1.



— участок проектирования.

Рис. 1. Обзорная схема расположения участка проектирования.

Перечень координат характерных точек границ территории, применительно к которой осуществляется подготовка проекта межевания, представлен в таблице № 9.

Перечень координат характерных точек границ территории, применительно к которой осуществляется подготовка проекта межевания.

№ точки	X		Y		№ точки	X		Y		№ точки	X		Y	
	2	3	2	3		1	2	3	1		2	3		
1	389752,84	1624464,28	389700,41	1624945,04	28	389700,41	1624945,04	55	390200,72	1625673,11	2	390200,72	1625673,11	
1	389757,91	1624481,69	389749,72	1624985,99	29	389749,72	1624985,99	56	390215,27	1625718,63	2	390215,27	1625718,63	
2	389739,02	1624484,53	389760,02	1624994,67	30	389760,02	1624994,67	57	390224,37	1625749,67	2	390224,37	1625749,67	
3	389729,94	1624509,21	389772,38	1624979,82	31	389772,38	1624979,82	58	390232,30	1625778,76	2	390232,30	1625778,76	
4	389720,08	1624535,98	389787,34	1624993,49	32	389787,34	1624993,49	59	390244,97	1625832,63	2	390244,97	1625832,63	
5	389717,10	1624549,99	389783,72	1624997,45	33	389783,72	1624997,45	60	390250,56	1625860,48	2	390250,56	1625860,48	
6	389710,89	1624579,23	389776,10	1625006,61	34	389776,10	1625006,61	61	390258,17	1625898,31	2	390258,17	1625898,31	
7	389701,04	1624605,44	389782,70	1625012,55	35	389782,70	1625012,55	62	390271,48	1625955,66	2	390271,48	1625955,66	
8	389712,47	1624609,58	389791,06	1625022,50	36	389791,06	1625022,50	63	390280,37	1625994,37	2	390280,37	1625994,37	
9	389705,19	1624628,36	389830,40	1625062,58	37	389830,40	1625062,58	64	390289,49	1626026,78	2	390289,49	1626026,78	
10	389694,11	1624624,38	389877,88	1625110,96	38	389877,88	1625110,96	65	390321,08	1626133,86	2	390321,08	1626133,86	
11	389653,66	1624709,33	389882,36	1625115,52	39	389882,36	1625115,52	66	390335,67	1626169,71	2	390335,67	1626169,71	
12	389654,46	1624721,71	389889,87	1625132,88	40	389889,87	1625132,88	67	390360,30	1626185,53	2	390360,30	1626185,53	
13	389661,64	1624724,79	389913,23	1625159,35	41	389913,23	1625159,35	68	390363,33	1626197,59	2	390363,33	1626197,59	
14	389652,16	1624742,48	389935,87	1625186,41	42	389935,87	1625186,41	69	390352,25	1626225,94	2	390352,25	1626225,94	
15	389641,54	1624737,92	389952,78	1625208,14	43	389952,78	1625208,14	70	390335,94	1626232,20	2	390335,94	1626232,20	
16	389632,04	1624749,98	389976,27	1625239,16	44	389976,27	1625239,16	71	390310,35	1626221,06	2	390310,35	1626221,06	
17	389624,26	1624763,50	389995,04	1625264,61	45	389995,04	1625264,61	72	390293,00	1626228,07	2	390293,00	1626228,07	
18	389616,20	1624776,49	390022,76	1625305,68	46	390022,76	1625305,68	73	390085,64	1626310,01	2	390085,64	1626310,01	
19	389596,50	1624809,01	390048,95	1625346,69	47	390048,95	1625346,69	74	390015,55	1626337,18	2	390015,55	1626337,18	
20	389584,52	1624858,51	390069,31	1625380,12	48	390069,31	1625380,12	75	390006,81	1626340,71	2	390006,81	1626340,71	
21	389614,26	1624881,82	390082,89	1625404,39	49	390082,89	1625404,39	76	389989,25	1626375,31	2	389989,25	1626375,31	
22	389637,86	1624898,07	390100,98	1625434,11	50	390100,98	1625434,11	77	389977,30	1626379,89	2	389977,30	1626379,89	
23	389661,50	1624915,02	390118,08	1625470,67	51	390118,08	1625470,67	78	389972,86	1626381,59	2	389972,86	1626381,59	
24	389683,89	1624933,58	390143,65	1625529,08	52	390143,65	1625529,08	79	389953,22	1626362,36	2	389953,22	1626362,36	
25	389698,14	1624916,82	390176,22	1625602,02	53	390176,22	1625602,02	80	389899,98	1626384,98	2	389899,98	1626384,98	
26	389713,70	1624929,39	390188,45	1625632,93	54	390188,45	1625632,93	81	389721,70	1626457,19	2	389721,70	1626457,19	
27	389702,50	1626464,73	388421,51	1628081,39	54	390188,45	1625632,93	81	389721,70	1626457,19	2	389721,70	1626457,19	
82	389702,50	1626464,73	388421,51	1628081,39	118	388421,51	1628081,39	154	387515,48	1630604,85	2	387515,48	1630604,85	

1	2	3	1	2	3	1	2	3
83	389537,83	1626531,44	119	388405,79	1628144,32	155	387514,66	1630617,61
84	389494,66	1626549,20	120	388345,61	1628398,41	156	387512,89	1630663,26
85	389389,24	1626592,56	121	388302,22	1628563,78	157	387516,41	1630723,09
86	389293,89	1626630,92	122	388262,61	1628723,74	158	387521,81	1630770,52
87	389254,98	1626645,72	123	388255,61	1628754,15	159	387537,10	1630842,33
88	389250,47	1626647,72	124	388267,88	1628803,04	160	387538,62	1630847,77
89	389248,59	1626648,55	125	388270,85	1628805,89	161	387557,08	1630913,73
90	389231,57	1626673,80	126	388262,19	1628814,90	162	387562,40	1630926,97
91	389220,75	1626679,81	127	388237,32	1628824,73	163	387593,68	1631004,81
92	389185,50	1626676,45	128	388197,33	1628986,18	164	387632,07	1631078,95
93	389157,18	1626691,47	129	388171,89	1629085,73	165	387632,90	1631080,55
94	389043,73	1626746,02	130	388158,16	1629143,76	166	387664,04	1631128,74
95	388985,55	1626784,89	131	388144,38	1629197,47	167	387689,48	1631171,00
96	388949,37	1626812,93	132	388123,19	1629267,79	168	387715,78	1631180,71
97	388925,06	1626833,50	133	388106,30	1629320,64	169	387726,75	1631181,21
98	388889,02	1626863,99	134	388076,98	1629404,91	170	387736,14	1631185,97
99	388822,20	1626933,89	135	388070,27	1629421,69	171	387747,15	1631204,95
100	388784,46	1626980,43	136	388040,40	1629495,58	172	387754,01	1631216,79
101	388780,77	1626985,13	137	388033,54	1629511,44	173	387750,94	1631233,00
102	388738,39	1627044,59	138	388040,52	1629538,38	174	387746,07	1631258,72
103	388708,35	1627091,27	139	388035,34	1629549,98	175	387753,43	1631271,58
104	388675,74	1627152,61	140	388010,66	1629562,80	176	387749,12	1631274,26
105	388644,96	1627220,86	141	387970,69	1629646,08	177	387733,42	1631284,00
106	388618,18	1627294,71	142	387932,75	1629716,90	178	387731,25	1631280,55
107	388614,13	1627315,07	143	387876,59	1629814,26	179	387727,56	1631274,68
108	388611,62	1627321,36	144	387781,44	1629971,44	180	387707,11	1631279,87
109	388602,44	1627350,55	145	387725,72	1630061,38	181	387696,98	1631272,55
110	388478,98	1627852,76	146	387669,58	1630152,47	182	387701,24	1631266,65
111	388473,88	1627876,49	147	387632,64	1630210,83	183	387699,20	1631225,96
112	388459,51	1627929,19	148	387592,34	1630286,05	184	387693,85	1631217,58
113	388442,85	1627996,37	149	387575,33	1630326,62	185	387633,86	1631123,54
114	388445,41	1628012,98	150	387551,63	1630392,28	186	387615,03	1631090,19
115	388460,05	1628015,45	151	387533,28	1630459,49	187	387584,75	1631035,71
116	388463,84	1628028,58	152	387521,23	1630519,81	188	387558,82	1630979,11
117	388425,91	1628064,20	153	387518,73	1630554,00	189	387536,08	1630924,68

1	2	3	1	2	3	1	2	3	1	2	3
190	387535,98	1630924,44	226	388220,90	1628800,99	262	388857,82	1626864,90			
191	387518,01	1630863,03	227	388211,07	1628780,97	263	388902,13	1626825,44			
192	387516,58	1630857,25	228	388201,88	1628759,79	264	388933,98	1626799,27			
193	387509,16	1630827,23	229	388219,96	1628745,98	265	388946,24	1626788,06			
194	387502,44	1630790,81	230	388228,50	1628741,82	266	388954,85	1626781,61			
195	387494,18	1630737,33	231	388237,67	1628728,34	267	388978,28	1626764,06			
196	387490,72	1630659,09	232	388250,86	1628681,56	268	389003,30	1626746,57			
197	387490,17	1630592,43	233	388320,69	1628391,80	269	389035,76	1626726,12			
198	387489,97	1630571,95	234	388383,76	1628140,31	270	389070,93	1626705,82			
199	387496,54	1630537,47	235	388400,93	1628074,03	271	389115,58	1626682,16			
200	387506,41	1630484,60	236	388383,85	1628051,65	272	389163,91	1626659,80			
201	387515,42	1630445,12	237	388380,68	1628040,64	273	389246,63	1626625,07			
202	387531,47	1630381,60	238	388412,79	1628024,37	274	389265,39	1626617,19			
203	387549,60	1630331,78	239	388440,64	1627914,33	275	389370,31	1626573,74			
204	387561,10	1630303,84	240	388449,54	1627879,98	276	389517,09	1626515,88			
205	387589,59	1630244,84	241	388460,68	1627835,71	277	389662,65	1626457,34			
206	387604,66	1630217,16	242	388501,54	1627666,72	278	389745,16	1626423,81			
207	387622,47	1630184,96	243	388575,93	1627370,36	279	389958,15	1626338,92			
208	387641,07	1630155,56	244	388590,68	1627315,66	280	390006,46	1626319,45			
209	387654,51	1630134,29	245	388598,31	1627289,24	281	390210,13	1626236,22			
210	387810,02	1629884,90	246	388608,91	1627254,03	282	390280,62	1626203,64			
211	387839,63	1629835,19	247	388628,08	1627206,58	283	390304,63	1626154,03			
212	387900,68	1629732,59	248	388648,89	1627158,49	284	390291,55	1626118,10			
213	387943,42	1629654,66	249	388658,61	1627138,57	285	390273,29	1626052,74			
214	387990,82	1629554,10	250	388678,82	1627100,48	286	390261,04	1626004,60			
215	387983,92	1629527,17	251	388682,24	1627094,29	287	390249,71	1625956,97			
216	387989,01	1629515,45	252	388702,16	1627058,60	288	390240,45	1625914,42			
217	388013,42	1629502,28	253	388718,90	1627031,68	289	390218,59	1625814,14			
218	388027,86	1629466,68	254	388739,36	1627001,88	290	390218,16	1625812,15			
219	388059,55	1629387,41	255	388769,15	1626961,77	291	390201,52	1625748,88			
220	388087,70	1629307,23	256	388787,34	1626939,62	292	390186,57	1625698,97			
221	388129,38	1629173,44	257	388795,61	1626882,36	293	390181,41	1625682,35			
222	388149,00	1629096,96	258	388796,67	1626879,92	294	390162,37	1625634,78			
223	388175,92	1628985,30	259	388802,97	1626881,24	295	390155,92	1625614,29			
224	388186,05	1628944,26	260	388809,73	1626882,50	296	390144,48	1625583,99			

1	2	3	1	2	3	1	2	3
225	388193,77	1628911,40	261	388830,09	1626892,06	297	390120,38	1625527,23
298	390088,85	1625464,72	314	389817,61	1625082,46	329	389601,72	1624737,72
299	390081,80	1625454,96	315	389812,79	1625078,09	330	389615,47	1624710,97
300	390074,27	1625442,23	316	389769,20	1625037,03	331	389617,76	1624706,93
301	390072,94	1625432,67	317	389762,81	1625041,57	332	389636,12	1624669,51
302	390039,05	1625374,27	318	389756,30	1625046,20	333	389657,25	1624620,13
303	389996,39	1625306,96	319	389745,31	1625032,73	334	389667,33	1624595,09
304	389950,82	1625241,41	320	389740,71	1625022,74	335	389677,59	1624569,44
305	389938,10	1625224,89	321	389629,58	1624928,01	336	389688,59	1624536,89
306	389899,38	1625174,62	322	389610,64	1624911,67	337	389701,23	1624502,96
307	389886,63	1625158,86	323	389591,70	1624895,34	338	389710,06	1624479,26
308	389868,10	1625137,09	324	389539,04	1624858,79	339	389703,43	1624471,95
309	389866,52	1625136,26	325	389507,44	1624833,84	340	389695,83	1624469,75
310	389858,76	1625131,92	326	389513,40	1624808,57	341	389695,94	1624469,14
311	389854,67	1625124,28	327	389555,10	1624806,36	342	389698,43	1624454,57
312	389853,60	1625122,71	328	389582,41	1624767,18	1	389752,84	1624464,28
313	389839,31	1625106,78	-	-	-	-	-	-

7. Вид разрешенного использования образуемых земельных участков, предназначенных для размещения линейных объектов и объектов капитального строительства, проектируемых в составе линейного объекта, а также существующих земельных участков, занятых линейными объектами и объектами капитального строительства, входящими в состав линейных объектов, в соответствии с проектом планировки территории

Виды разрешенного использования образуемых земельных участков установлен в соответствии с классификатором видов разрешенного использования земельных участков, утвержденным приказом Федеральной службы государственной регистрации, кадастра и картографии от 10.11.2020 № П/0412.

С учетом установленной в ЕГРН границы д. Прищаново (реестровый номер 66:07-4.3) и п. Дубровный (реестровый номер 66:07-4.133) вид разрешенного использования образуемых земельных участков:

1) на участке вне границ д. Прищаново и п. Дубровный – автомобильный транспорт (7.2);

2) на участке в границах д. Прищаново и п. Дубровный – земельные участки (территории) общего пользования (12.0).

Содержание вида разрешенного использования в соответствии с классификатором видов разрешенного использования земельных участков представлено в таблице № 10.

Таблица № 10

Вид разрешенного использования в соответствии с классификатором			
Код ВРИ	земельные участки (территории) общего пользования (12.0)	Код ВРИ	автомобильный транспорт (7.2)
1	2	1	2
12.0.1	Размещение объектов улично-дорожной сети: автомобильных дорог, трамвайных путей и пешеходных тротуаров в границах населенных пунктов, пешеходных переходов, бульваров, площадей, проездов, велодорожек и объектов велотранспортной и инженерной инфраструктуры; размещение придорожных стоянок (парковок) транспортных средств в границах городских улиц и дорог, за исключением размещения объектов хранения автотранспорта (отдельно стоящих и пристроенных гаражей, в том числе подземных, служебных гаражей, стоянок транспорта общего пользования)	7.2.1	Размещение автомобильных дорог за пределами населенных пунктов и технически связанных с ними сооружений, придорожных стоянок (парковок) транспортных средств в границах городских улиц и дорог, за исключением размещения объектов хранения автотранспорта (отдельно стоящих и пристроенных гаражей, в том числе подземных, служебных гаражей, стоянок транспорта общего пользования), а также некапитальных сооружений, предназначенных для охраны транспортных средств; размещение объектов, предназначенных для размещения постов органов внутренних дел, ответственных за безопасность дорожного движения
12.0.2	Размещение декоративных, технических планировочных, конструктивных устройств, элементов озеленения, различных видов оборудования и оформления, малых архитектурных форм, некапитальных нестационарных строений и сооружений, информационных щитов и указателей, применяемых как составные части благоустройства территории, общественных туалетов.	7.2.2	Размещение зданий и сооружений, предназначенных для обслуживания пассажиров, за исключением размещения сооружений, необходимых для эксплуатации метрополитена, в том числе наземных путей метрополитена, посадочных станций, межстанционных переходов для пассажиров, электродепо, вентиляционных шахт; размещение наземных сооружений иных видов внеуличного транспорта (монорельсового транспорта, подвесных канатных дорог, фуникулеров)
		7.2.3	Размещение стоянок транспортных средств, осуществляющих перевозки людей по установленному маршруту

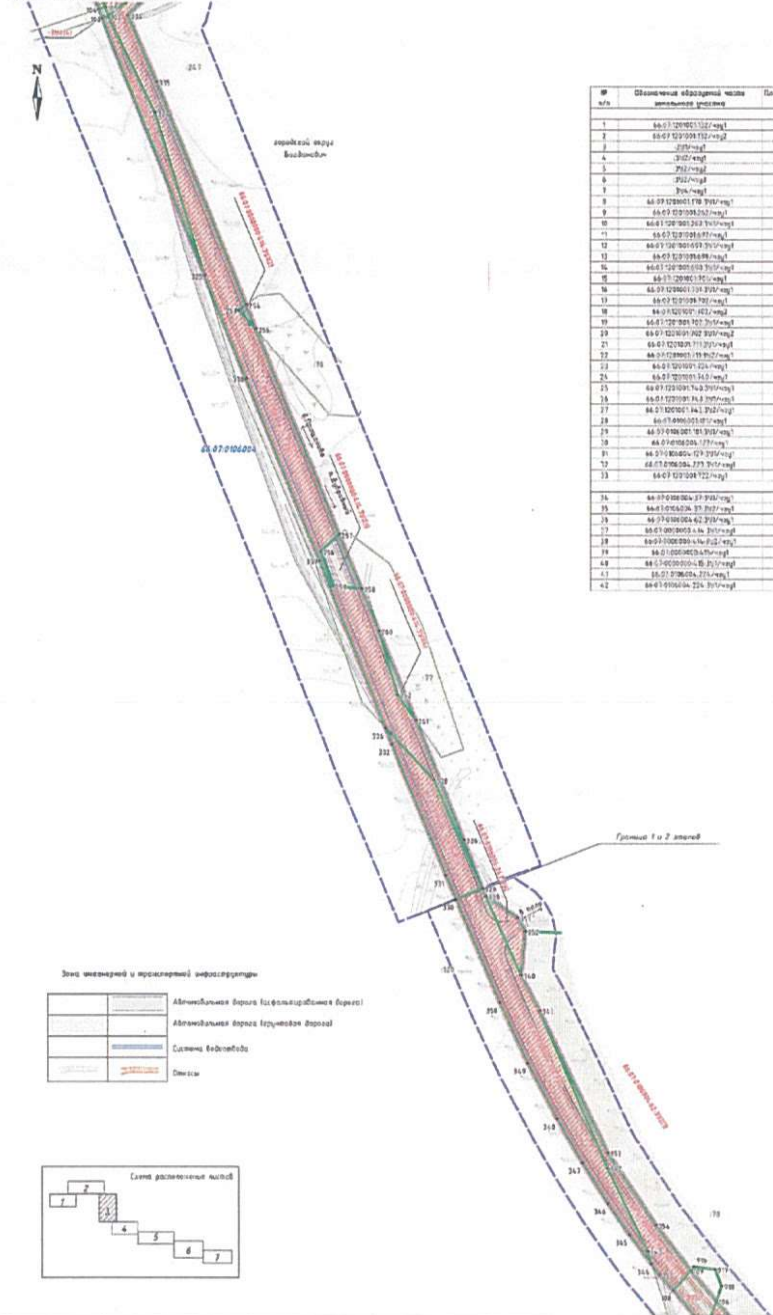
Список используемых сокращений

г. – город;
га – гектар;
кв.м. – квадратный метр;
м – метр;
р. – река;
рис. – рисунок;
РДС – руководящий документ системы;
СНиП – строительные нормы и правила;
СП – свод правил;
ст. – статья;
ФЗ – Федеральный Закон;
ед – единицы.

Приложение № 6
к приказу Министерства строительства
и развития инфраструктуры
Свердловской области
от 26.09.2022 № 436-17

Чертеж межевания территории, масштаб 1:2000,
Шифр 1-ПС/863-ПМТ-01

Документация по планировке территории
 для размещения линейного объекта транспортной инфраструктуры регионального значения
 «строительства автомобильной дороги «Подъезд к п. Дубровский от автодороги «К. Воеводичи - & Кошма - & Луки Лаз» на территории городского округа Воеводичи»
 Чертеж планировки территории



Перечень образующих частей земельных участков

№	Обозначение образующей части земельного участка	Площадь, кв.м	Характеристики образующих частей земельных участков
1	66.07.000001.01.001	391	Земельный участок под строительство автомобильной дороги
2	66.07.000001.01.002	69	Земельный участок для перепланировки земельных участков (ИЛ.0.0.0)
3	770	29	Земельный участок для перепланировки земельных участков (ИЛ.0.0.0)
4	302	171	Земельный участок для перепланировки земельных участков (ИЛ.0.0.0)
5	770	152	Земельный участок для перепланировки земельных участков (ИЛ.0.0.0)
6	770	86	Земельный участок для перепланировки земельных участков (ИЛ.0.0.0)
7	770	129	Земельный участок для перепланировки земельных участков (ИЛ.0.0.0)
8	66.07.000001.01.003	63	Земельный участок для перепланировки земельных участков (ИЛ.0.0.0)
9	66.07.000001.01.004	129	Земельный участок для перепланировки земельных участков (ИЛ.0.0.0)
10	66.07.000001.01.005	153	Земельный участок для перепланировки земельных участков (ИЛ.0.0.0)
11	66.07.000001.01.006	33	Земельный участок для перепланировки земельных участков (ИЛ.0.0.0)
12	66.07.000001.01.007	93	Земельный участок для перепланировки земельных участков (ИЛ.0.0.0)
13	66.07.000001.01.008	129	Земельный участок для перепланировки земельных участков (ИЛ.0.0.0)
14	66.07.000001.01.009	427	Земельный участок для перепланировки земельных участков (ИЛ.0.0.0)
15	66.07.000001.01.010	272	Земельный участок для перепланировки земельных участков (ИЛ.0.0.0)
16	66.07.000001.01.011	427	Земельный участок для перепланировки земельных участков (ИЛ.0.0.0)
17	66.07.000001.01.012	762	Земельный участок для перепланировки земельных участков (ИЛ.0.0.0)
18	66.07.000001.01.013	49	Земельный участок для перепланировки земельных участков (ИЛ.0.0.0)
19	66.07.000001.01.014	2410	Земельный участок для перепланировки земельных участков (ИЛ.0.0.0)
20	66.07.000001.01.015	563	Земельный участок для перепланировки земельных участков (ИЛ.0.0.0)
21	66.07.000001.01.016	52	Земельный участок для перепланировки земельных участков (ИЛ.0.0.0)
22	66.07.000001.01.017	86	Земельный участок для перепланировки земельных участков (ИЛ.0.0.0)
23	66.07.000001.01.018	49	Земельный участок для перепланировки земельных участков (ИЛ.0.0.0)
24	66.07.000001.01.019	43	Земельный участок для перепланировки земельных участков (ИЛ.0.0.0)
25	66.07.000001.01.020	43	Земельный участок для перепланировки земельных участков (ИЛ.0.0.0)
26	66.07.000001.01.021	43	Земельный участок для перепланировки земельных участков (ИЛ.0.0.0)
27	66.07.000001.01.022	43	Земельный участок для перепланировки земельных участков (ИЛ.0.0.0)
28	66.07.000001.01.023	43	Земельный участок для перепланировки земельных участков (ИЛ.0.0.0)
29	66.07.000001.01.024	43	Земельный участок для перепланировки земельных участков (ИЛ.0.0.0)
30	66.07.000001.01.025	43	Земельный участок для перепланировки земельных участков (ИЛ.0.0.0)
31	66.07.000001.01.026	43	Земельный участок для перепланировки земельных участков (ИЛ.0.0.0)
32	66.07.000001.01.027	43	Земельный участок для перепланировки земельных участков (ИЛ.0.0.0)
33	66.07.000001.01.028	43	Земельный участок для перепланировки земельных участков (ИЛ.0.0.0)
34	66.07.000001.01.029	43	Земельный участок для перепланировки земельных участков (ИЛ.0.0.0)
35	66.07.000001.01.030	43	Земельный участок для перепланировки земельных участков (ИЛ.0.0.0)
36	66.07.000001.01.031	43	Земельный участок для перепланировки земельных участков (ИЛ.0.0.0)
37	66.07.000001.01.032	43	Земельный участок для перепланировки земельных участков (ИЛ.0.0.0)
38	66.07.000001.01.033	43	Земельный участок для перепланировки земельных участков (ИЛ.0.0.0)
39	66.07.000001.01.034	43	Земельный участок для перепланировки земельных участков (ИЛ.0.0.0)
40	66.07.000001.01.035	43	Земельный участок для перепланировки земельных участков (ИЛ.0.0.0)
41	66.07.000001.01.036	43	Земельный участок для перепланировки земельных участков (ИЛ.0.0.0)
42	66.07.000001.01.037	43	Земельный участок для перепланировки земельных участков (ИЛ.0.0.0)

Зона инженерной и транспортной инфраструктуры

	Административные границы населенных пунктов
	Административные границы населенных пунктов
	Границы населенных пунктов
	Границы населенных пунктов

Система размещения объектов

УСЛОВНЫЕ ОБОЗНАЧЕНИЯ

	Границы территории, применительно к которой осуществляется планировка территории
	Границы зоны планировки территории линейного объекта
	Границы и обозначение земельных участков по документам ЕТР
	Границы создаваемых объектов по документам ЕТР

66.07.000001.01.001
 Границы и обозначение образующих земельных участков под застройку автомобильной дороги

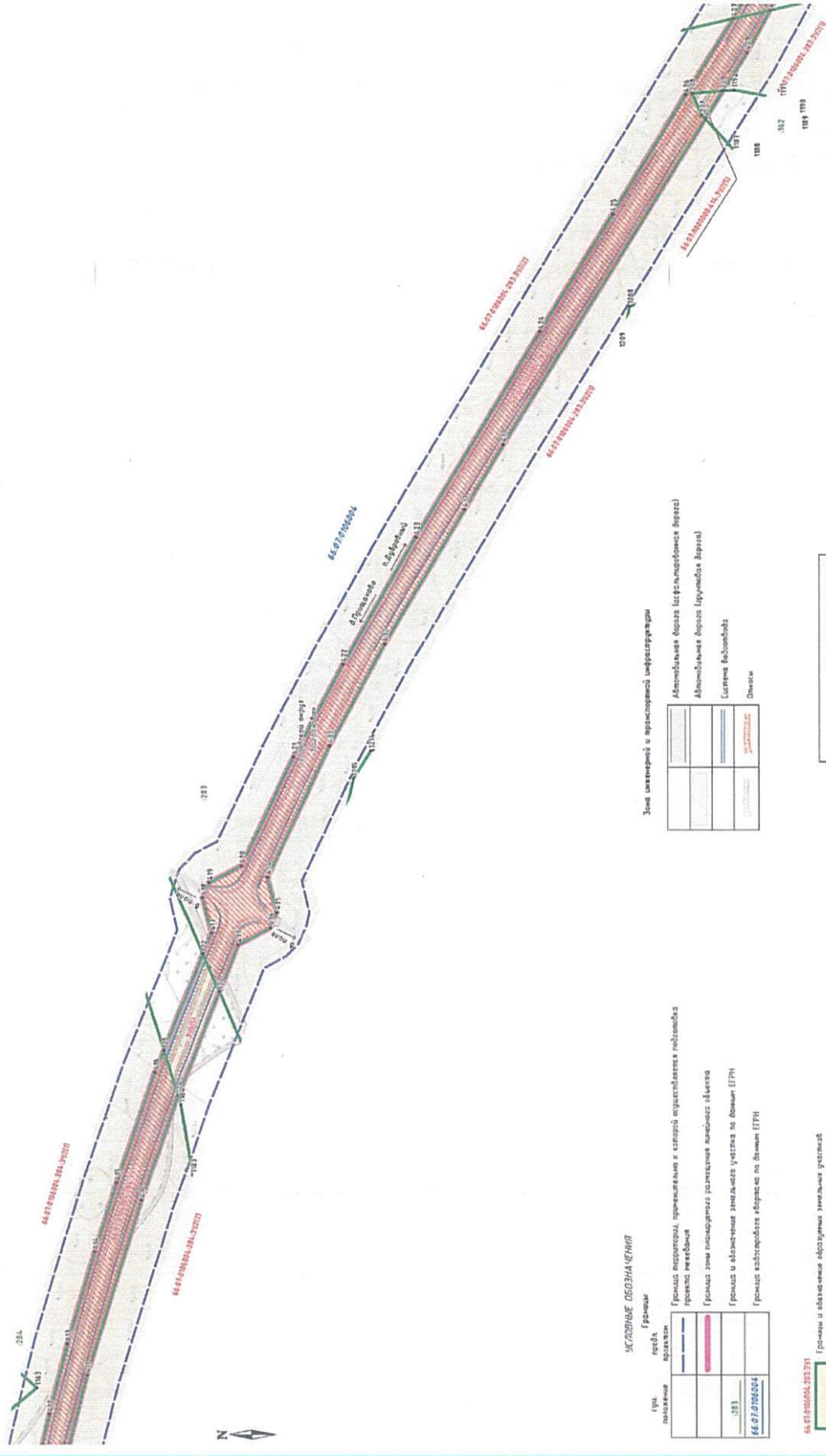
66.07.000001.01.002
 Обозначение образующих земельных участков, подлежащих изъятию для государственных нужд субъекта Российской Федерации

66.07.000001.01.003
 Границы и обозначение земельных участков образующих при строительстве объектов, которые являются объектами в собственности создаваемого юр. лица

• 314 Подготовленные планы границ земельных участков

1-ПС/ВБ3-ПМТ-01			
Эксплуатация на территории объектов для размещения линейного объекта транспортной инфраструктуры автомобильной дороги регионального значения «Подъезд к п. Дубровский от автодороги «К. Воеводичи - & Кошма - & Луки Лаз» на территории городского округа Воеводичи»			
Имя	Подпись	Дата	Должность
Специальный представитель заказчика		09.02.2020	Член проектной организации
Проектировщик		09.02.2020	Член проектной организации
Генеральный директор		09.02.2020	Член проектной организации
Масштаб 1:2000			

Документация по планировке территории
 для размещения линейного объекта транспортной инфраструктуры регионального значения
 «Смолотское автомобильное шоссе «Польвад к п. Дубровка от автодороги к.с. Богданович к.с. Богданович»
 Через нежилую территорию




УСЛОВНЫЕ ОБОЗНАЧЕНИЯ

Группы	Границы
линейные	красная
площадные	синяя
283	розовая
66.07.0106.004	зеленая

- Границы территории, принадлежащие к спорной существующей территории проекта нежилых
- Границы зон инженерно-технических помещений объектов
- Границы и обозначения земельных участков по данным ЕГРН
- Границы кадастровых объектов по данным ЕГРН

Зона инженерной и транспортной инфраструктуры

	Автомобильная дорога (асфальтобетонная дорога)
	Автомобильная дорога (грунтово-асфальтовая дорога)
	Система водоотвода
	Пешеход



1-ПС/863-ПМТ-01

Детальная планировка территории для размещения линейного объекта транспортной инфраструктуры регионального значения «Смолотское автомобильное шоссе «Польвад к п. Дубровка от автодороги к.с. Богданович к.с. Богданович» через нежилую территорию

Имя	Код	Должность	Дата
Степанов	Р	Архитектор	09.22
Павлов	П	Инженер	09.22
Григорьев	Г	Инженер	09.22

Чертеж нежилых территорий

Листы: 6 7

Масштаб: 1:2000

Границы и обозначения земельных участков, подлежащих изъятию под государственный или муниципальный контроль

Границы и обозначения земельных участков, образующихся при разделе участков, которые относятся к территории, подлежащей изъятию

