



**МИНИСТЕРСТВО СТРОИТЕЛЬСТВА И РАЗВИТИЯ ИНФРАСТРУКТУРЫ
СВЕРДЛОВСКОЙ ОБЛАСТИ**

П Р И К А З

14 февраля 2018

№ 87-17

г. Екатеринбург

Об утверждении основной части проекта планировки территории для размещения линейного объекта транспортной инфраструктуры регионального значения «Реконструкция автомобильной дороги вокруг г. Екатеринбурга на участке Семь Ключей – Большой Исток на территории муниципального образования город Екатеринбург в Свердловской области» и проекта межевания территории для размещения линейного объекта транспортной инфраструктуры регионального значения «Реконструкция автомобильной дороги вокруг г. Екатеринбурга на участке Семь Ключей – Большой Исток на территории муниципального образования город Екатеринбург в Свердловской области»

В соответствии с пунктами 3 и 15 статьи 45 Градостроительного кодекса Российской Федерации, статьями 8 и 9 Закона Свердловской области от 19 декабря 2016 года № 141-ОЗ «Об отдельных вопросах подготовки и утверждения документации по планировке территории, предусматривающей размещение объектов регионального значения и иных объектов капитального строительства, размещение которых планируется на территориях двух и более муниципальных образований, расположенных на территории Свердловской области», на основании приказов Министерства строительства и развития инфраструктуры Свердловской области и Министерства транспорта и связи Свердловской области от 19.11.2014 № 376-П/473 «Об утверждении перечня линейных объектов транспортной инфраструктуры регионального значения, для которых необходима подготовка документации по планировке территории в 2015–2021 годах», Министерства строительства и развития инфраструктуры Свердловской области от 05.07.2016 № 493-П «О принятии решения о подготовке документации по планировке территории для размещения линейного объекта транспортной инфраструктуры регионального значения «Реконструкция автомобильной дороги вокруг г. Екатеринбурга на участке Семь Ключей – Большой Исток на территории муниципального образования город Екатеринбург в Свердловской области»

ПРИКАЗЫВАЮ:

1. Утвердить:

1) основную часть проекта планировки территории для размещения линейного объекта транспортной инфраструктуры регионального значения

«Реконструкция автомобильной дороги вокруг г. Екатеринбурга на участке Семь Ключей – Большой Исток на территории муниципального образования город Екатеринбург в Свердловской области» (далее – проект планировки) в следующем составе:

положения о размещении линейного объекта (пояснительная записка), том 1, шифр 1775-ППТ (Приложение № 1);

основной чертеж проекта планировки территории, масштаб 1:5000, шифр 1775-ППТ-01 (Приложение № 2);

разбивочный чертеж красных линий, масштаб 1:5000, шифр 1775-ППТ-02 (Приложение № 3);

2) проект межевания территории для размещения линейного объекта транспортной инфраструктуры регионального значения «Реконструкция автомобильной дороги вокруг г. Екатеринбурга на участке Семь Ключей – Большой Исток на территории муниципального образования город Екатеринбург в Свердловской области» (далее – проект межевания) в следующем составе:

сведения об образуемых и изменяемых земельных участках и их частях (пояснительная записка), том 3, шифр 1775-ПМТ (Приложение № 4);

чертеж межевания территории, масштаб 1:2000, шифр 1775-ПМТ-01 (Приложение № 5).

2. Заместителю Министра строительства и развития инфраструктуры Свердловской области В.Г. Вениаминову в течение семи дней со дня принятия настоящего приказа обеспечить направление проекта планировки и проекта межевания Главе Екатеринбурга – Председателю Екатеринбургской городской Думы и Главе Сысертского городского округа для опубликования в порядке, установленном для официального опубликования муниципальных правовых актов, размещения на официальных сайтах муниципального образования «город Екатеринбург» и Сысертского городского округа в информационно-телекоммуникационной сети «Интернет» и размещения в информационных системах обеспечения градостроительной деятельности муниципального образования «город Екатеринбург» и Сысертского городского округа.

3. Контроль за исполнением настоящего приказа возложить на Заместителя Министра строительства и развития инфраструктуры Свердловской области В.Г. Вениаминова.

4. Настоящий приказ опубликовать на «Официальном интернет-портале правовой информации Свердловской области» (www.pravo.gov66.ru).

Министр строительства и развития
инфраструктуры Свердловской



М.М. Волков

Приложение № 1
к приказу Министерства строительства
и развития инфраструктуры
Свердловской области
от 14.02.2018 № 87-17

Положения о размещении линейного объекта
(пояснительная записка), том 1, шифр 1775-ППТ

Акционерное общество
«СВЕРДЛОВСКАВТОДОР»
Филиал
ПРОЕКТНЫЙ ИНСТИТУТ

Свидетельство № 0433.07–2009–6658374729–П–077 от 23 ноября 2015 г.

Заказчик: Министерство строительства и развития инфраструктуры
Свердловской области, Государственный контракт от 06.09.2016
№ Ф.2016.246281

ДОКУМЕНТАЦИЯ ПО ПЛАНИРОВКЕ ТЕРРИТОРИИ

ПРОЕКТ

**Планировки территории для размещения линейного объекта
транспортной инфраструктуры регионального значения
«Реконструкция автомобильной дороги вокруг
г. Екатеринбурга на участке Семь Ключей – Большой Исток
на территории муниципального образования город Екатеринбург
в Свердловской области»**

ОСНОВНАЯ ЧАСТЬ


Шифр 1775-ППТ

ТОМ 1

Положения о размещении линейного объекта

г. Екатеринбург, 2017 г.

Список разработчиков

Раздел проекта	Должность	Фамилия	Подпись
1	2	3	4
Архитектурно– планировочная часть; Транспорт, инженерно– техническая часть	Градостроитель	Шпаченко А.С.	
	Градостроитель	Поросенкова К.В.	
Землеустроительная часть	Кадастровый инженер	Фучкин М.Э	

Состав документации по планировке территории

№	Наименование	Масштаб	Кол. листов	Гриф секр.
1	2	3	4	5
Основная часть проекта планировки территории				
I	<u>Текстовые материалы</u>			
1775–ППТ	Том 1. Положения о размещении объектов капитального строительства и характеристиках развития территории		книга	н/с
II	<u>Графические материалы</u>			
1775–ППТ-01	Основной чертеж планировки территории	1:5000	1	н/с
1775–ППТ-02	Разбивочный чертеж красных линий	1:5000	1	н/с
Материалы по обоснованию проекта планировки территории				
I	<u>Текстовые материалы</u>			
1775–ППТ-ПЗ	Том 2. Пояснительная записка		книга	н/с
II	<u>Графические материалы</u>			
1775–ППТ-03	Схема расположения элемента планировочной структуры (проектируемой территории)	1:25 000	1	н/с
1775–ППТ-04	Схема использования и состояния территории в период подготовки проекта планировки (опорный план), схема границ зон с особыми условиями использования территории	1:5000	1	н/с
1775–ППТ-05	Схема организации транспорта и улично–дорожной сети	1:5000	1	н/с
1775–ППТ-06	Разбивочный чертеж красных линий, рекомендованных органу местного самоуправления	1:5000	1	н/с
1775–ППТ-07	Схема вертикальной планировки и инженерной подготовки территории	1:5000	1	н/с
1775–ППТ-08	Схема размещения объектов инженерной инфраструктуры	1:5000	1	н/с
1775–ППТ-09	Поперечные профили улиц и дорог	1:200	1	н/с
Материалы проекта межевания территории				
I	<u>Текстовые материалы</u>			
1775–ПМТ	Пояснительная записка. Проект межевания территории. Том 3. Документация по планировке территории по размещению линейного объекта транспортной инфраструктуры регионального значения «Реконструкция автомобильной дороги вокруг г. Екатеринбурга на участке Семь Ключей–Большой Исток на территории муниципального образования город Екатеринбург в Свердловской области»		книга	н/с
II	<u>Графические материалы</u>			
1775–ПМТ-01	Чертеж межевания территории	1:2000	5	н/с

Содержание

Введение.....	8
I. Размещение комплекса линейных объектов	11
1. Описание и характеристика границы зоны планируемого размещения комплекса линейных объектов	11
2. Сведения о зонах размещения комплекса линейных объектов.....	17
3. Сведения о существующих и планируемых красных линиях	19
4. Сведения о градостроительных регламентах	30
II. Характеристика планируемого развития зоны размещения комплекса линейных объектов.....	30
5. Развитие систем социального обеспечения рассматриваемой территории	30
6. Развитие систем транспортного обслуживания рассматриваемой территории .	31
7. Развитие систем инженерно-технического обеспечения рассматриваемой территории	31
8. Границы территорий общего пользования	32
9. Основные технико-экономические показатели.....	33
III. Очередность строительства объектов транспортной инфраструктуры.....	34

Введение

Проект планировки территории для размещения линейного объекта транспортной инфраструктуры регионального значения «Реконструкция автомобильной дороги вокруг г. Екатеринбурга на участке Семь Ключей – Большой Исток на территории муниципального образования город Екатеринбург и в незначительной части на территории Сысертского городского округа в Свердловской области» (далее – комплекс линейных объектов) разработан АО «СВЕРДЛОВСКАВТОДОР» филиал Проектный Институт с целью определения зон планируемого размещения линейного объекта транспортной инфраструктуры регионального значения – автодороги вокруг г. Екатеринбурга, установления параметров ее планируемого развития, установления границ земельного участка линейного объекта регионального значения.

Проект планировки территории для линейного объекта транспортной инфраструктуры регионального значения выполнен на основании утвержденных документов территориального планирования:

1) постановление Правительства Свердловской области от 31.08.2009 № 1000-ПП «Об утверждении Схемы территориального планирования Свердловской области» (далее – Схема территориального планирования);

2) решение Екатеринбургской Думы от 06.07.2004 № 60/1 «Об утверждении Генерального плана развития городского округа – муниципального образования «город Екатеринбург» на период до 2025 года» (далее – Генеральный план города Екатеринбурга);

4) решение Думы Сысертского городского округа от 08.08.2013 № 221 «Об утверждении генерального плана Сысертского городского округа» (далее – Генеральный план Сысертского городского округа).

Основанием для разработки проекта планировки территории являются:

1) постановление Правительства Свердловской области от 29.10.2013 № 1331-ПП «Об утверждении государственной программы Свердловской области «Развитие транспорта, дорожного хозяйства, связи и информационных технологий Свердловской области до 2024 года»;

2) приказ Министерства строительства и развития инфраструктуры Свердловской области от 05.07.2016 № 494-П «О принятии решения о подготовке документации по планировке территории для размещения линейного объекта транспортной инфраструктуры регионального значения «Реконструкция автомобильной дороги вокруг г. Екатеринбурга на участке Семь Ключей – Большой Исток на территории муниципального образования город Екатеринбург в Свердловской области».

Проект планировки территории для линейного объекта транспортной инфраструктуры регионального значения выполнен в соответствии с Техническим заданием (Приложение № 1 к государственному контракту от 06.09.2016 № Ф.2016.246281).

Проект планировки территории выполнен в соответствии с законодательными документами:

1) Градостроительным кодексом Российской Федерации;

- 2) Земельным кодексом Российской Федерации;
- 3) Водным кодексом Российской Федерации;
- 4) Федеральным законом от 08 ноября 2007 года № 257-ФЗ «Об автомобильных дорогах и о дорожной деятельности в Российской Федерации и о внесении изменений в отдельные законодательные акты Российской Федерации».

Проект планировки территории для линейного объекта транспортной инфраструктуры регионального значения разработан в соответствии с следующими руководящими и нормативными документами:

1) постановление Правительства Российской Федерации от 02.09.2009 № 717 «О нормах отвода земель для размещения автомобильных дорог и (или) объектов дорожного сервиса»;

2) постановление Правительства Российской Федерации от 20 ноября 2000 года № 878 «Об утверждении Правил охраны газораспределительных сетей»;

3) постановление Правительства Свердловской области от 15.03.2010 № 380-ПП «Об утверждении нормативов градостроительного проектирования Свердловской области»;

4) руководящий документ системы РДС 30-201-98 «Инструкция о порядке проектирования и установления красных линий в городах и других поселениях Российской Федерации»;

5) свод правил СП 34.13330.2012 «СНиП 2.05.02-85*. Автомобильные дороги». Актуализированная редакция СНиП 2.05.02-85* (далее – СП 34.13330.2012);

6) свод правил СП 42.13330.2011. Свод правил. Градостроительство. Планировка и застройка городских и сельских поселений (далее – СП 42.13330.2011);

7) строительные нормы и правила СНиП 11-04-2003 «Инструкция о порядке разработки, согласования, экспертизы и утверждения градостроительной документации» (в части, не противоречащей Градостроительному Кодексу Российской Федерации);

8) санитарные нормы и правила СанПиН 2.2.1/2.1.1.1200-03 редакция от 25.09.2007 «Санитарно–защитные зоны и санитарная классификация предприятий, сооружений и иных объектов»;

9) санитарные нормы и правила СанПиН 2.1.4.1110-02 Зоны санитарной охраны источников водоснабжения и водопроводов питьевого назначения;

10) свод правил СП 51.13330.2016 «СНиП 23–03–2003 Защита от шума»;

11) строительные нормы и правила СНиП 42-01-2002 Газораспределительные системы (Актуализированная редакция);

12) руководящий документ РД 34.20.15-94 Инструкция по проектированию городских электрических сетей;

13) приказ Минэнерго России от 08.07.2002 № 204 «Об утверждении глав Правил устройства электроустановок» (7–е издание);

Проект планировки территории для линейного объекта выполнен на основании ранее разработанной градостроительной документации:

1) проект планировки территории в границах Сибирского тракта – Екатеринбургской кольцевой автодороги – автодороги Екатеринбург – Кольцово – улицы Чистой. Утвержден Постановлением Главы города Екатеринбурга от 02.09.2013 № 3084;

2) проект планировки и проект межевания территории в границах земельного участка с кадастровым номером 66:41:0610005:3, расположенного по адресу: город Екатеринбург, восточнее поселка Кольцово. Утвержден приказом Министерства строительства и развития инфраструктуры Свердловской области от 10.02.2016 № 45-П;

3) проект планировки территории жилого района «Малый Исток». Утвержден приказом Министерства строительства и развития инфраструктуры Свердловской области от 14.07.2016 № 544-П;

4) технико-экономическое обоснование первоочередного участка строительства, а/д вокруг г. Свердловска с разработкой схемы дороги (Киевский филиал «Союздорпроект», 1988).

Исходные материалы для разработки проекта планировки территории:

1) топографическая основа масштаба М 1:2000;

2) сведения Государственного земельного кадастра о землепользовании (филиал ФГБУ «ФКП Росреестра» по Свердловской области);

3) материалы инженерно–геологических изысканий, сведения о геологическом строении и гидрогеологических условиях территории;

4) рабочий проект реконструкции автомобильной дороги вокруг г. Екатеринбурга на участке Семь Ключей – Большой Исток на территории муниципального образования Город Екатеринбург в Свердловской области разработан Уральским филиалом ОАО «Гипродорнии», Уральский филиал в 2011 году, утвержден приказом Министерства транспорта и дорожного хозяйства Свердловской области от 09.11.2011 № 111 на основании положительного заключения государственной экспертизы Управления государственной экспертизы Государственного автономного учреждения Свердловской области от 06.10.2011 № 66-1-5-0599-11/ 11-0175-1.

Документация по планировке территории выполнена в местной системе координат (далее – МСК–66).

I. Размещение комплекса линейных объектов

1. Описание и характеристика границы зоны планируемого размещения комплекса линейных объектов

Участок реконструкции Семь Ключей – Большой Исток принят на продолжении транспортной развязки в разных уровнях на примыкании автомобильной дороги г. Арамиль – п. Большой Исток к Екатеринбургской кольцевой дороге и является составной частью автомобильной дороги вокруг Екатеринбурга (ЕКАД) на восточном направлении и расположен на км 0+575,8 – км 10+343,8 существующего сквозного километража.

Начало участка соответствует концу полосы разгона съезда № 4 транспортной развязки на км 0+00,00 на примыкании к автомобильной дороге г. Арамиль – п. Большой Исток.

Конец участка ПК 99+08,023 соответствует началу участка Семь Ключей – Новоберёзовский км 10+343,80 существующего сквозного километража автомобильной дороги.

Протяженность комплекса линейных объектов по проекту планировки территории составляет 9,908 км.

С целью обеспечения требуемых транспортно-эксплуатационных показателей комплекса линейных объектов (существующая дорога II категории) принято решение о необходимости реконструкции линейного объекта вокруг г. Екатеринбурга до параметров I-в категории, на участке от п. Большой Исток до г. Верхняя Пышма.

Согласно протоколу № 12-2008 заседания секции НТС учитывая, что уровень интенсивности для дороги с 6-и полосным движением может быть достигнут лишь после 2020 года, а также в целях эффективного использования инвестиций, реконструкцию участка по устройству полос движения предусмотрено осуществлять в два этапа:

первый этап – строительство двух новых полос движения на участке между транспортными развязками на пересечении с автомобильной дороги Подъезд к аэропорту Кольцово и автомобильной дороги Екатеринбург – Тюмень с тремя полосами движения с резервированием третьей полосы движения на разделительной полосе. Строительство путепроводов по вновь устраиваемой проезжей части осуществляется под полное развитие с тремя полосами движение по мосту через р. Исеть и с четырьмя–пятью полосами на путепроводах транспортных развязках и транспортной эстакаде. Переустройство коммуникаций под полное развитие дороги;

второй этап – строительство третьей полосы движения в направлении п. Семь Ключей и реконструкция существующей дороги с устройством третьей полосы в обратном направлении. Реконструкция существующих путепроводов под трёхполосное движение.

В соответствии с Техническим заданием на разработку документации по планировке территории линейного объекта транспортной инфраструктуры, предусмотрено:

Строительство:

- двух новых полос участка автомобильной дороги I-в категории;
- двух путепроводов через железную дорогу;
- одной транспортной эстакады;
- одного путепровода транспортной развязки;
- моста через р. Исеть

Реконструкция:

- существующих примыканий;
- съездов существующих транспортных развязок.

Описанные выше планировочные решения приведены на чертеже «Основной чертеж планировки территории» М 1:5000.

Проектом планировки территории линейного объекта определены виды и границы полос отвода и представлены в таблице 1.

Таблица 1

Виды и границы полос отвода

№	Наименование	Основные сведения
1	2	3
1	Временная полоса отвода автодороги на период строительства	Включает территории и участки, необходимые для организации процесса строительства и действует до его окончания
2	Постоянная полоса отвода автодороги, транспортных развязок и примыканий.	<p>1. Границы постоянной полосы отвода определены рабочим проектом строительства автомобильной дороги. Общая площадь земель, отведенных под реконструкцию автомобильной дороги, составляет 29,66 га.</p> <p>2. Поперечный размер постоянной полосы отвода имеет переменную ширину в зависимости от поперечных и продольных профилей дороги.</p> <p>3. Размеры постоянной полосы отвода в районе примыканий определены в зависимости от типов.</p>

В настоящем проекте также определены границы земельных участков инженерных коммуникаций, подлежащих переустройству в связи с строительством автомобильной дороги и размещаемых вне постоянной полосы отвода.

Временная и постоянная полосы отвода автомобильной дороги на период строительства нанесены на чертеже «Основной чертеж планировки территории» М 1:5000, шифр 1775-ППТ-01.

Параметры плана и продольных профилей комплекса линейных объектов запроектированы в соответствии с требованиями и рекомендациями СП 34.13330.2012 и СП 42.13330.2011. Элементы профиля приняты под расчётную скорость – 120 км/час. Ось трассы проектируемого участка проложена параллельно существующей дороге (на расстоянии 20 м вправо

от существующей оси дороги) имеет 10 углов поворота. Наименьший радиус кривой в плане – 2016 м. При проектировании продольного профиля учтены условия обеспечения подмостовых габаритов искусственных сооружений. Наименьший радиус выпуклой вертикальной кривой – 17176 м, наименьший радиус вогнутой вертикальной кривой – 10195 м. Наибольший продольный уклон – 38,72 ‰.

Элементы и параметры проектируемого объекта:

1. Комплекс линейных объектов на территории муниципального образования город Екатеринбург в Свердловской области:

Категория дороги	– I–в
Число полос движения	– 2 (нов.)
Ширина полосы движения	– 3,75 м
Ширина проезжей части	– 2х3,75 м
Ширина земляного полотна	– 13,75 м
Ширина обочины	– 3,75 м
Ширина укрепительной полосы обочины	– 0,75 м
Ширина укрепительной полосы со стороны разделительной полосы	– 1,0 м
Ширина разделительной полосы	– 12,5 м
Тип дорожной одежды/вид покрытия	– капитальный / ШМА

2. Мост через р. Исеть на ПК 6 автомобильной дороге вокруг г. Екатеринбурга:

Категория дороги	– I–в
Тип сооружения	– капитальный, железобетонный
Полная длина	– 87,26 м
Площадь	– 1496 м ²
Схема сооружения	– 24+33+24
Габарит	– Г–15,25+0,75 м
Тип дорожной одежды/вид покрытия	– капитальный / ШМА

3. Путепровод через железную дорогу на ПК 10 – участок железнодорожный тупик (Химмаш) – Большой Исток:

Категория дороги	– I–в
Тип сооружения	– капитальный, железобетонный
Полная длина	– 73,39 м
Площадь	– 1314 м ²
Схема сооружения	– 2х33 м
Габарит	– Г–15,25+1,0 м
Тип дорожной одежды/вид покрытия	– капитальный / ШМА

4. путепровод через железную дорогу на ПК 26 – участок перегон Химмаш – ст. Раздельная и автодорогу к базам ОАО «Трест УралСпецСтрой»:

Категория дороги	– I–в
Тип сооружения	– капитальный, железобетонный
Полная длина	– 121,33 м
Площадь	– 2172 м ²
Схема сооружения	– 24+2х33+24м
Габарит	– Г–15,25+1,0м
Тип дорожной одежды/вид покрытия	– капитальный / ШМА

5. транспортная эстакада на ПК 65 через железные дороги Екатеринбург – Тюмень, Екатеринбург – Каменск Уральский и автомобильную дорогу г. Екатеринбург – пос. Кольцово:

Категория дороги	– I–в
Тип сооружения	– капитальный, железобетонный
Полная длина	– 563,14 м
Площадь	– 12190 м ²
Схема сооружения	– 3х33+24+4х33+42,6+42,6+33+24+33 +42,6+2х33 м
Габарит	– Г–19+1,0м
Тип дорожной одежды/вид покрытия	– капитальный / ШМА

6. Путепровод на транспортной развязке на ПК 91 на ЕКАД

Категория дороги	– I–в
Тип сооружения	– капитальный, железобетонный
Полная длина	– 91,67 м
Площадь	– 1984 м ²
Схема сооружения	– 18+2х24+18 м
Габарит	– Г–19+1,0 м
Тип дорожной одежды/вид покрытия	– капитальный / ШМА
Съезды транспортной развязки:	
Левоповоротные съезды №6, 7	
Общая протяженность	– 660 м
Число полос движения	– 1
Ширина земляного полотна	– 11,0 м
Ширина проезжей части	– 5,5 м
Ширина укрепительных полос	– 2х0,5
Тип дорожной одежды / вид покрытия	– капитальный / ШМА
Правоповоротные съезды №5, 8	
Общая протяженность	– 644,48 м
Число полос движения	– 1
Ширина земляного полотна	– 10,0 м

Ширина проезжей части	– 5,0 м
Ширина укрепительных полос	– 2x0,5
Тип дорожной одежды / вид покрытия	– капитальный / ШМА

7. Транспортная развязка на ПК 40 на Кольцово

Съезды транспортной развязки:

Левоповоротные съезды № 2, 3

Общая протяженность	– 320,00 м
Число полос движения	– 1/2
Ширина земляного полотна	– 10,5/14,0 м
Ширина проезжей части	– 5,5/9,5 м
Ширина укрепительных полос	– 2x0,5
Тип дорожной одежды / вид покрытия	– капитальный / ШМА

Правоповоротные съезды №1, 4

Общая протяженность	– 230,00 м
Число полос движения	– 1
Ширина земляного полотна	– 10,0/9,5 м
Ширина проезжей части	– 5,0 м
Ширина укрепительных полос	– 2x0,5
Тип дорожной одежды / вид покрытия	– капитальный / ШМА

8. Съезды на ПК 13+63 к садам и на завод «Снежинские краски»:

Категория съездов	– IV
Общая протяженность	– 442,71 м
Число полос движения	– 2
Ширина земляного полотна	– 10,0
Ширина проезжей части	– 6,0 м
Ширина обочины	– 2,0 м
Ширина укрепленной полосы обочины	– 2x0,5 м
Основные конструктивные элементы размещаемого объекта: дорожное полотно, съезд и выезд в одном уровне	

9. Съезды на ПК 30+03 на базы «Уралтрансспецстрой» и логистическому центру:

Категория съездов	– III
Общая протяженность	– 542,84
Число полос движения	– 2
Ширина земляного полотна	– 14,0/12,0 м
Ширина проезжей части	– 9,0/7,0 м
Ширина обочины	– 2,5 м
Ширина укрепленной полосы обочины	– 2x0,5 м
Основные конструктивные элементы размещаемого объекта: дорожное полотно, съезд и выезд в одном уровне	

10. Съезд на ПК 54+75 на промышленную зону и автомобильную дорогу Екатеринбург – Кольцово:

Категория съезда	– III
Общая протяженность	– 100,44
Число полос движения	– 2
Ширина земляного полотна	– 15,0 м
Ширина проезжей части	– 7,5 м
Ширина обочины	– 2,5 м
Ширина укрепленной полосы обочины	– 2x0,75 м

Основные конструктивные элементы размещаемого объекта: дорожное полотно, съезд и выезд в одном уровне

11. Съезд на ПК 81+93 в коттеджный поселок «Долинка»:

Категория съезда	– IV
Общая протяженность	– 100,00
Число полос движения	– 2
Ширина земляного полотна	– 10,0 м
Ширина проезжей части	– 6,0 м
Ширина обочины	– 2,0 м
Ширина укрепленной полосы обочины	– 2x0,50 м

Основные конструктивные элементы размещаемого объекта: дорожное полотно, съезд и выезд в одном уровне

12. Съезд на ПК 83+69 в сад «Ласточка»:

Категория съезда	– IV/V
Общая протяженность	– 100,00
Число полос движения	– 2/1
Ширина земляного полотна	– 10,0/8,0 м
Ширина проезжей части	– 6,0/4,5 м
Ширина обочины	– 2,0/1,75 м
Ширина укрепленной полосы обочины	– 2x0,50 м

Основные конструктивные элементы размещаемого объекта: дорожное полотно, съезд и выезд в одном уровне

13. Съезд на ПК 84+90 в пос. Семь Ключей:

Категория съезда	– IV–V
Общая протяженность	– 116,20
Число полос движения	– 2/1
Ширина земляного полотна	– 13,0/8,0 м
Ширина проезжей части	– 9,0/3,0 м
Ширина обочины	– 2,0 м

Ширина укрепленной полосы обочины – 2x0,50 м

Основные конструктивные элементы размещаемого объекта: дорожное полотно, съезд и выезд в одном уровне

14. Съезд на ПК 95+85 в сад «Прогресс»:

Категория съезда	– IV
Общая протяженность	– 100,00
Число полос движения	– 2
Ширина земляного полотна	– 10,0 м
Ширина проезжей части	– 6,0 м
Ширина обочины	– 2,0 м
Ширина укрепленной полосы обочины	– 2x0,50 м

Основные конструктивные элементы размещаемого объекта: дорожное полотно, съезд и выезд в одном уровне

Сведения о границах зоны планируемого размещения линейного объекта, функциональных зонах и зонах с особыми условиями использования территории приведены в графической части основной (утверждаемой) части проекта планировки территории на основном чертеже проекта планировки территории, масштаб 1:5 000, шифр 1775-ППТ-01.

2. Сведения о зонах размещения комплекса линейных объектов

Планируемое строительство комплекса линейных объектов соответствует мероприятиям Схемы территориального планирования по развитию сети автомобильных дорог Свердловской области и выравниванию неравномерности существующей сети автомобильных дорог. Выкопировка из Схемы территориального планирования приведена на рисунке 1.

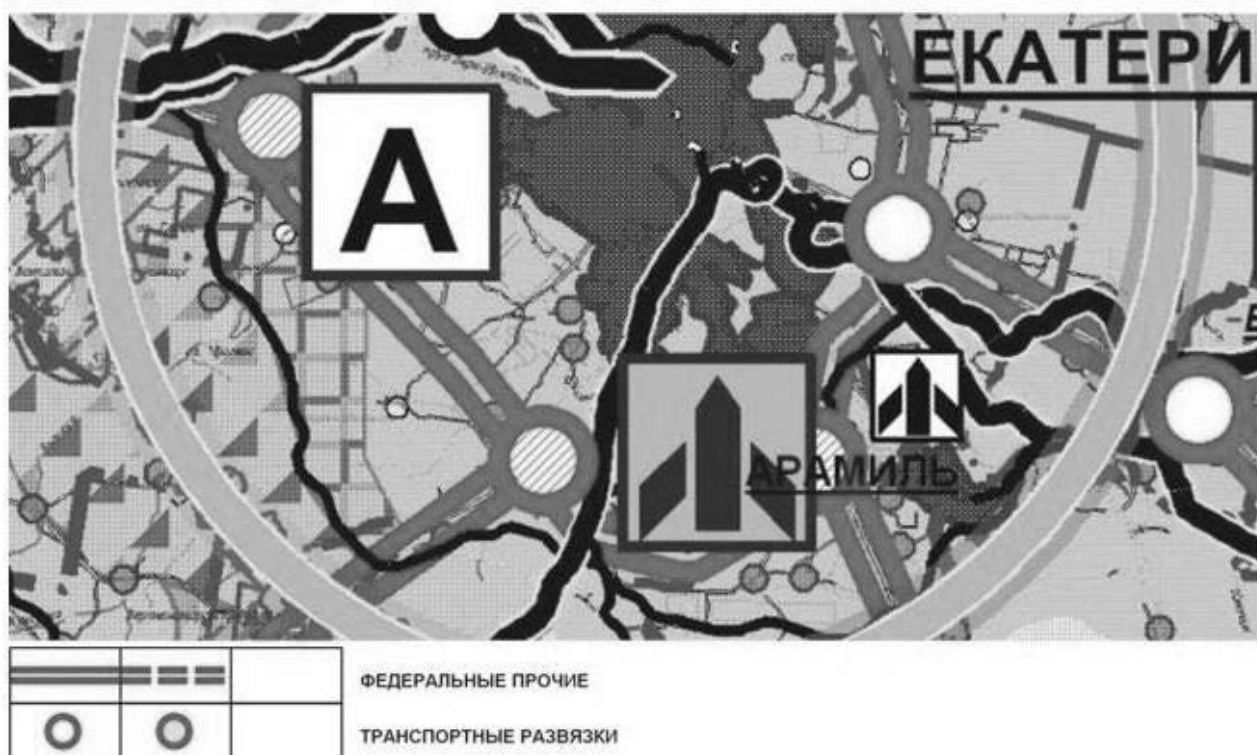


Рис. 1 Выкопировка из Схемы территориального планирования

Генеральным планом города Екатеринбурга (с учетом изменений, утвержденных решением Екатеринбургской городской Думы от 24.11.2015 № 52/42 «О внесении изменений в Решение Екатеринбургской городской Думы от 6 июля 2004 года № 60/1 «Об утверждении Генерального плана развития городского округа – муниципального образования «город Екатеринбург» на период до 2025 года») предусмотрено развитие улично-дорожной сети района проектирования со строительством:

автомобильной дороги вокруг г. Екатеринбурга (далее – ЕКАД);

сети магистральных улиц общегородского и районного значения на территориях, планируемых к застройке.

Генеральным планом города Екатеринбурга транспортные развязки в разных уровнях запланированы на пересечениях проектируемой линейной части автодороги с перспективными и существующими автомобильными дорогами, с магистральными улицами общегородского и районного значения, обеспечивающими обслуживание территорий сложившейся и перспективной застроек.

Согласно Генеральному плану Сысертского городского округа прохождение трассы автомобильной дороги ЕКАД в вышеуказанном документе территориального планирования предусмотрено в соответствии утвержденным проектом генерального плана города Екатеринбург, Схемой территориального планирования Свердловской области.

Комплекс линейных объектов, включая все необходимые конструктивные элементы, дорожные сооружения и элементы обустройства, планируемые при строительстве объекта, в том числе элементы примыканий и пересечений, опоры эстакад и путепроводов размещается в границах постоянной полосы отвода

автомобильной дороги, находятся в пределах проектируемых красных линий линейного объекта, устанавливаемых настоящим проектом.

В границы комплекса линейных объектов попадает часть лесного квартала № 157 «Екатеринбургского лесничества» (МБУ «Екатеринбургское лесничество»), что составляет 4,17 га.

Правовой режим городских лесов установлен статьей 105 Лесного кодекса Российской Федерации, в силу которой изменение границ городских лесов, которое может привести к уменьшению их площади, допускается при условии подбора компенсационного земельного участка для изменения границ городских лесов.

Для последующей реализации мероприятий по строительству комплекса линейных объектов (с целью недопущения уменьшения площади городских лесов) необходимо подобрать компенсационный участок.

3. Сведения о существующих и планируемых красных линиях

Утверждаемые настоящим проектом «красные линии линейного объекта», установлены для комплекса линейных объектов, включая основную линейную часть и все необходимые конструктивные элементы, предусмотренные к строительству на первом этапе, и приняты равными границам постоянной полосы отвода наземных линейных частей автомобильной дороги, транспортных развязок и отдельных элементов примыканий и пересечений. Ведомость координат поворотных точек утверждаемых красных линий в границах проектирования в МСК–66 приведена в таблице 2.

Таблица 2

Ведомость координат поворотных точек утверждаемые красных линии

Номер точки	X	Y
1	2	3
1	388038.47	1545404.80
2	387994.33	1545391.06
3	387967.46	1545386.59
4	387776.19	1545362.12
5	387732.49	1545359.62
6	387724.08	1545366.02
7	387718.87	1545375.44
8	387718.07	1545383.06
9	387713.21	1545408.37
10	387706.80	1545433.22
11	387687.23	1545428.26
12	387691.33	1545406.79
13	387689.03	1545379.51
14	387685.67	1545359.13
15	387629.53	1545353.96
16	387575.14	1545346.46
17	387529.99	1545348.47
18	387501.33	1545356.70
19	387475.16	1545371.40
20	387465.14	1545380.31

1	2	3
21	387393.47	1545493.28
22	387368.15	1545515.50
23	387358.28	1545513.90
24	387331.95	1545537.30
25	387294.74	1545566.11
26	387244.91	1545599.52
27	387189.14	1545637.69
28	387145.13	1545684.18
29	387136.48	1545695.01
30	387116.88	1545734.69
31	387107.97	1545757.14
32	387067.39	1545740.49
33	387074.90	1545723.34
34	387073.06	1545722.53
35	387081.78	1545700.89
36	387090.82	1545678.66
37	387099.16	1545658.47
38	387122.75	1545604.09
39	387119.61	1545569.48
40	387105.14	1545530.76
41	387099.13	1545516.74
42	387085.83	1545491.15
43	387055.92	1545462.74
44	387040.23	1545450.38
45	387025.76	1545437.61
46	386986.31	1545413.36
47	386963.80	1545406.26
48	386908.10	1545409.07
49	386882.25	1545412.97
50	386813.54	1545427.86
51	386789.70	1545430.90
52	386690.22	1545461.96
53	386652.54	1545471.18
54	386646.22	1545477.42
55	386642.87	1545485.85
56	386646.64	1545507.76
57	386509.30	1545552.19
58	386471.17	1545565.04
59	386381.12	1545595.00
60	386320.61	1545613.95
61	386313.41	1545596.55
62	386280.90	1545610.35
63	386249.80	1545614.09
64	386197.64	1545632.50
65	386158.99	1545635.08
66	385976.92	1545675.95
67	385917.15	1545678.30
68	385864.34	1545684.95
69	385786.45	1545692.30

1	2	3
70	385743.84	1545695.07
71	385593.10	1545696.96
72	385583.25	1545699.69
73	385576.47	1545695.33
74	385561.59	1545699.85
75	385509.80	1545696.65
76	385464.65	1545693.12
77	385431.59	1545690.01
78	385389.51	1545685.84
79	385353.55	1545681.09
80	385319.90	1545676.27
81	385309.08	1545667.67
82	385215.29	1545654.54
83	385063.23	1545621.50
84	384944.22	1545587.15
85	384922.90	1545576.32
86	384917.19	1545564.93
87	384921.27	1545555.24
88	384926.24	1545547.98
89	384926.36	1545547.67
90	384915.28	1545543.24
91	384910.24	1545541.22
92	384906.97	1545549.92
93	384904.17	1545548.85
94	384907.45	1545540.10
95	384886.01	1545531.53
96	384891.66	1545528.43
97	384902.20	1545522.57
98	384898.22	1545520.20
99	384902.83	1545519.26
100	384919.05	1545513.74
101	384921.72	1545509.62
102	384929.92	1545503.05
103	384931.19	1545502.80
104	384939.23	1545501.24
105	384949.35	1545503.42
106	384952.44	1545504.62
107	385072.50	1545550.52
108	385184.50	1545581.76
109	385248.09	1545598.59
110	385293.98	1545607.15
111	385431.07	1545626.44
112	385519.74	1545634.49
113	385583.39	1545638.39
114	385673.57	1545638.87
115	385761.81	1545635.90
116	385813.94	1545630.29
117	385890.39	1545620.93
118	386063.19	1545590.00

1	2	3
119	386124.65	1545576.32
120	386198.92	1545554.90
121	386205.65	1545552.69
122	386276.12	1545529.54
123	386526.07	1545451.03
124	386592.03	1545430.89
125	386611.81	1545422.52
126	386613.84	1545414.01
127	387004.31	1545304.91
128	387065.67	1545294.47
129	387148.20	1545279.39
130	387197.08	1545264.85
131	387243.09	1545249.62
132	387258.60	1545239.75
133	387265.37	1545235.43
134	387268.53	1545232.75
135	387280.36	1545223.26
136	387295.87	1545189.42
137	387329.06	1545113.40
138	387338.91	1545091.64
139	387345.44	1545072.39
140	387349.29	1545053.54
141	387351.53	1545032.52
142	387352.41	1545016.79
143	387350.94	1544972.78
144	387350.81	1544933.32
145	387349.94	1544888.01
146	387352.72	1544865.09
147	387359.97	1544838.55
148	387373.10	1544816.17
149	387391.29	1544802.01
150	387414.59	1544792.47
151	387433.20	1544788.36
152	387446.27	1544788.62
153	387458.55	1544791.70
154	387472.04	1544759.76
155	387519.39	1544777.07
156	387505.95	1544808.82
157	387515.70	1544815.70
158	387525.40	1544825.94
159	387535.18	1544841.14
160	387540.42	1544854.04
161	387542.57	1544868.07
162	387541.89	1544884.37
163	387538.51	1544901.68
164	387531.69	1544915.17
165	387523.37	1544927.82
166	387512.95	1544940.56
167	387500.88	1544951.93

1	2	3
168	387460.67	1544991.03
169	387447.63	1545016.79
170	387438.96	1545043.92
171	387437.60	1545064.77
172	387439.53	1545088.99
173	387445.79	1545114.00
174	387452.15	1545127.93
175	387464.71	1545147.54
176	387486.57	1545180.75
177	387518.04	1545223.06
178	387530.80	1545235.58
179	387559.13	1545258.14
180	387582.97	1545271.05
181	387613.27	1545278.98
182	387702.35	1545285.78
183	387708.78	1545282.13
184	387713.58	1545282.80
185	387732.13	1545285.39
186	387736.80	1545291.75
187	387740.38	1545294.69
188	387871.42	1545313.85
189	387878.68	1545314.92
190	387884.56	1545315.78
191	387942.84	1545325.38
192	388013.83	1545337.33
193	388021.08	1545338.55
194	388051.49	1545336.24
195	388052.76	1545336.52
196	384617.49	1545186.60
197	384598.13	1545204.21
198	384550.01	1545253.40
199	384522.50	1545281.60
200	384497.80	1545306.91
201	384479.51	1545325.64
202	384473.02	1545322.94
203	384465.91	1545336.83
204	384463.24	1545335.47
205	384470.27	1545321.72
206	384445.99	1545311.43
207	384442.42	1545318.42
208	384454.37	1545330.94
209	384446.23	1545339.18
210	384432.44	1545348.34
211	384327.97	1545292.92
212	384256.20	1545255.35
213	384255.58	1545254.04
214	384252.55	1545253.44
215	384239.29	1545246.50
216	384189.54	1545216.66

1	2	3
217	384153.45	1545198.68
218	383976.02	1545103.40
219	383938.58	1545093.71
220	383823.14	1545028.43
221	383812.79	1545028.44
222	383807.55	1545037.31
223	383810.35	1545080.08
224	383776.21	1545081.13
225	383775.06	1545071.91
226	383766.51	1545062.24
227	383756.74	1545061.38
228	383751.58	1545040.69
229	383764.33	1545036.98
230	383769.87	1545030.72
231	383769.60	1545006.67
232	383647.47	1544941.20
233	383444.26	1544820.71
234	383359.01	1544766.45
235	383277.74	1544706.40
236	382976.47	1544467.36
237	382881.77	1544391.36
238	382860.97	1544385.29
239	382838.06	1544380.38
240	382823.07	1544382.99
241	382751.75	1544408.05
242	382708.78	1544428.01
243	382691.53	1544438.45
244	382673.17	1544455.82
245	382640.62	1544488.12
246	382628.25	1544512.68
247	382624.30	1544523.21
248	382491.97	1544479.84
249	382487.28	1544473.81
250	382449.20	1544419.91
251	382430.82	1544380.47
252	382415.05	1544329.09
253	382404.41	1544292.03
254	382372.76	1544213.86
255	382359.69	1544171.47
256	382336.17	1544087.70
257	382325.36	1544039.13
258	382294.98	1543926.95
259	382253.65	1543886.60
260	382220.24	1543858.09
261	382170.22	1543815.81
262	382123.76	1543769.31
263	382074.46	1543734.89
264	382026.36	1543694.24
265	381932.29	1543622.13

1	2	3
266	381881.02	1543567.63
267	381872.64	1543557.73
268	381845.94	1543534.52
269	381825.37	1543521.69
270	381816.36	1543523.76
271	381809.52	1543532.81
272	381810.10	1543542.32
273	381848.58	1543575.00
274	381884.72	1543609.72
275	381863.42	1543633.81
276	381835.31	1543609.70
277	381827.67	1543604.52
278	381807.83	1543588.76
279	381754.53	1543541.36
280	381740.56	1543529.19
281	381726.36	1543512.08
282	381709.88	1543465.21
283	381697.05	1543442.62
284	381673.62	1543423.72
285	381635.19	1543391.73
286	381590.49	1543352.04
287	381578.84	1543338.50
288	381576.66	1543327.05
289	381576.96	1543314.52
290	381580.32	1543306.75
291	381593.06	1543289.11
292	381599.31	1543280.87
293	381603.14	1543277.99
294	381597.49	1543272.78
295	381618.66	1543261.70
296	381647.43	1543273.50
297	381677.02	1543297.17
298	381696.78	1543315.32
299	381726.89	1543340.44
300	381795.03	1543409.15
301	381820.88	1543432.93
302	381840.16	1543448.63
303	381856.82	1543463.03
304	381931.93	1543529.66
305	382055.35	1543634.54
306	382141.21	1543703.37
307	382141.40	1543703.57
308	382147.12	1543709.27
309	382166.21	1543728.29
310	382213.77	1543755.04
311	382247.87	1543774.22
312	382280.77	1543780.71
313	382311.66	1543782.56
314	382344.24	1543779.93

1	2	3
315	382381.44	1543770.79
316	382411.17	1543760.57
317	382475.18	1543738.21
318	382514.83	1543724.83
319	382534.86	1543716.03
320	382556.90	1543702.33
321	382580.66	1543680.93
322	382598.15	1543660.35
323	382606.39	1543642.78
324	382618.41	1543623.08
325	382628.06	1543595.83
326	382633.66	1543573.79
327	382698.26	1543592.82
328	382697.34	1543612.31
329	382700.64	1543638.21
330	382708.04	1543667.14
331	382728.25	1543705.01
332	382740.87	1543734.84
333	382753.21	1543763.51
334	382775.82	1543836.05
335	382790.13	1543882.79
336	382797.48	1543920.38
337	382798.26	1543924.38
338	382809.24	1543974.69
339	382818.72	1544023.67
340	382831.61	1544087.01
341	382846.59	1544162.70
342	382855.57	1544209.19
343	382878.36	1544293.67
344	383007.51	1544412.25
345	383206.34	1544576.48
346	383267.06	1544605.03
347	383287.46	1544620.91
348	383347.79	1544667.57
349	383626.88	1544828.58
350	383630.52	1544830.68
351	383694.00	1544862.62
352	383775.58	1544903.65
353	384116.69	1545075.25
354	384126.33	1545080.09
355	384221.83	1545127.79
356	384262.63	1545148.16
357	384267.86	1545145.67
358	384301.82	1545162.71
359	384296.05	1545165.47
360	384417.45	1545225.47
361	384444.54	1545233.62
362	384478.66	1545236.71
363	384505.70	1545236.18

1	2	3
364	384527.38	1545233.41
365	384566.90	1545218.78
366	384588.67	1545206.49
367	381573.14	1543222.08
368	381558.97	1543234.09
369	381556.20	1543237.02
370	381541.93	1543224.50
371	381531.98	1543243.12
372	381510.47	1543247.09
373	381503.23	1543241.32
374	381333.58	1543098.72
375	381311.98	1543079.40
376	381280.48	1543040.69
377	381266.84	1543040.12
378	381258.44	1543025.87
379	381173.02	1542944.74
380	381001.86	1542781.22
381	380983.40	1542771.81
382	380800.79	1542607.53
383	380795.89	1542596.67
384	380753.98	1542562.14
385	380608.54	1542439.19
386	380529.93	1542494.74
387	380502.03	1542519.28
388	380487.82	1542507.38
389	380519.70	1542460.13
390	380519.76	1542447.71
391	380508.29	1542433.07
392	380486.89	1542393.57
393	380484.71	1542381.96
394	380484.30	1542361.94
395	380473.12	1542337.27
396	380464.01	1542327.42
397	380452.18	1542315.15
398	380421.18	1542287.41
399	380394.95	1542268.33
400	380368.93	1542244.21
401	380374.21	1542208.22
402	380387.00	1542201.29
403	380373.40	1542188.75
404	380391.78	1542177.26
405	380410.67	1542165.49
406	380432.68	1542184.68
407	380478.33	1542224.73
408	380522.30	1542263.82
409	380595.35	1542329.25
410	380644.06	1542376.37
411	380782.44	1542507.05
412	380872.25	1542588.07

1	2	3
413	380880.55	1542595.56
414	381065.48	1542762.38
415	381179.49	1542862.08
416	381285.02	1542952.47
417	381320.14	1542979.15
418	381349.93	1543001.81
419	381369.99	1543017.11
420	381415.28	1543057.30
421	381516.27	1543148.27
422	381550.48	1543182.76
423	381565.08	1543202.87
424	381567.02	1543210.31
425	380398.22	1542155.43
426	380379.94	1542166.63
427	380361.51	1542177.95
428	380357.84	1542174.85
429	380354.89	1542183.57
430	380357.52	1542185.65
431	380349.69	1542191.27
432	380336.49	1542194.31
433	380326.88	1542189.26
434	380320.36	1542183.55
435	380318.93	1542176.92
436	380299.04	1542156.17
437	380276.95	1542133.79
438	380283.45	1542129.13
439	380185.08	1542039.53
440	380175.01	1542049.59
441	380163.97	1542042.09
442	380055.09	1541944.64
443	380066.76	1541925.61
444	380081.35	1541907.80
445	380081.36	1541907.79
446	380066.20	1541893.95
447	380058.93	1541886.78
448	380068.21	1541876.19
449	380074.89	1541882.17
450	380076.28	1541880.78
451	380082.17	1541878.90
452	380085.61	1541879.41
453	380104.99	1541891.80
454	380122.28	1541905.46
455	380212.60	1541982.28
456	380311.74	1542072.76
457	380377.26	1542134.07
458	380382.28	1542138.95
459	380051.31	1541855.92
460	380040.23	1541868.29
461	380036.69	1541869.59

1	2	3
462	380022.07	1541874.32
463	380016.99	1541879.65
464	380015.87	1541878.65
465	380019.01	1541875.35
466	379999.85	1541880.22
467	379996.39	1541877.74
468	379977.38	1541866.33
469	379914.47	1541807.46
470	379882.91	1541774.66
471	379866.90	1541767.70
472	379846.30	1541747.65
473	379767.11	1541673.17
474	379568.34	1541503.09
475	379591.32	1541477.90
476	379611.08	1541456.25
477	379615.52	1541451.38
478	379655.88	1541488.24
479	379681.06	1541513.03
480	379694.03	1541525.81
481	379693.04	1541526.90
482	379692.25	1541528.19
483	379692.11	1541528.83
484	379763.38	1541592.54
485	380045.42	1541844.68

Утверждаемые «красные линии линейного объекта» приведены на схеме «Разбивочный чертеж красных линий» М 1:5000, шифр 1775-ППТ-02.

Настоящим проектом также определены рекомендуемые красные линии, которые приняты как планируемые границы территории общего пользования, рекомендуемые органу местного самоуправления для установления при разработке документации по планировке прилегающих территорий.

Рекомендуемые красные линии линейного объекта транспортной инфраструктуры – автомобильной дороги вокруг г. Екатеринбурга на участке Семь Ключей – Большой Исток, приняты:

по «красным линиям», утвержденным в составах проектов планировок сопредельных территорий – района «Кольцово-2», жилого района «Новокольцовский»;

по границам зон перспективной застройки согласно утвержденной документации по планировке территории в границах земельного участка № 66:41:0610005:3, расположенного по адресу: город Екатеринбург, восточнее поселка Кольцово;

шириной 65 м в обе стороны от оси автомобильной дороги на территориях, для которых не разрабатывалась документация по планировке территории.

При определении ширины автомобильной дороги вокруг г. Екатеринбурга на участке Семь Ключей – Большой Исток в «Рекомендуемых красных линиях» учитывалось размещение в поперечном профиле следующих элементов:

автомобильной дороги с постоянной полосой отвода, включающей проезжую часть, земляное полотно, сопутствующие укрепительные и водоотводящие сооружения;

односторонние двух полосные боковые проезды (ширина проезжей части 7 метров) с двух сторон автомобильной дороги ЕКАД для организации транспортного обслуживания перспективной застройки прилегающих территорий;

технические полосы для прокладки транзитных и магистральных инженерных сетей;

озеленение общего пользования.

Таким образом, ширина Рекомендуемых красных линий комплекса линейных объектов имеет переменную ширину и составляет 130 метров (с учетом ширины постоянной полосы отвода автодороги 70–80 метров и ширины боковых проездов в «красных линиях» 15–25 метров, за исключением территорий, для которых имеется утвержденная документация по планировке территории).

4. Сведения о градостроительных регламентах

Настоящий проект разработан для комплекса сооружений линейного объекта, расположенного в границах территорий общего пользования. Согласно статье 36 Градостроительного кодекса Российской Федерации на территории, предназначенные для размещения линейных объектов, а также территории общего пользования градостроительные регламенты не распространяются.

II. Характеристика планируемого развития зоны размещения комплекса линейных объектов

5. Развитие систем социального обеспечения рассматриваемой территории

В пределах территории строительства комплекса линейных объектов отсутствуют жилые и иные объекты, требующие социального обеспечения. Обслуживание пассажиров и водителей, проезжающих по участку автодороги ЕКАД на участке Семь Ключей – Большой Исток возможно за счет объектов обслуживания населения, расположенных на сопредельных с полосой отвода дороги территориях.

На участке реконструкции с целью обеспечения безопасного прохода пешеходов через автомобильную дорогу, в местах концентрации пешеходного движения предусмотрено устройство двух подземных пешеходных переходов через железобетонные трубы (размером 2,0 x 2,5 м).

Для технического обслуживания путепроводов в соответствии с рабочим проектом предусмотрено устройство лестничных сходов.

Также для технического обслуживания труб при высоте насыпи более четырех метров устраиваются лестничные сходы.

Технические средства и устройства организации и обеспечения безопасности дорожного движения:

дорожные знаки и сигналы (дорожные знаки, дорожная разметка);

направляющие устройства (дорожные сигнальные столбики, дорожные световозвращатели, направляющие островки и т.д.);

защитные устройства (дорожные ограждения) размещаются вдоль автомобильной дороги, транспортных развязках и путепроводах.

6. Развитие систем транспортного обслуживания рассматриваемой территории

Проектируемый комплекс линейных объектов является элементом системы транспортного обслуживания города Екатеринбурга и Свердловской области.

Предусмотрены транспортные развязки, обеспечивающие примыкания и пересечения с автомобильными дорогами скоростного движения федерального и регионального значения.

Предусмотрены транспортные развязки и съезды (въезды) с линейной части автодороги на улично-дорожную сеть прилегающих районов.

Движение маршрутизированного общественного транспорта непосредственно по трассе ЕКАД не предусмотрено, Движение общественного транспорта будет осуществляться по магистральным улицам общегородского и районного значения, пересекающим ЕКАД.

7. Развитие систем инженерно-технического обеспечения рассматриваемой территории

Для обеспечения нормативных габаритов пересечений и сближений комплекса линейных объектов с трассами инженерных коммуникаций настоящим проектом по планировке территории предусмотрено:

переустройство (удлинение) существующих защитных футляров на газопроводах высокого давления ПК 97+63,20, ПК 74+13,78 с электрохимзащитой;

переустройство газопровода среднего давления ПК 70+59,92 с электрохимзащитой;

переустройство газопровода высокого давления ПК 80+31,10 с электрохимзащитой;

сохранение газопровода высокого давления ПК 26+92,46;

переустройство питьевого водопровода на ПК 9–ПК 10;

переустройство трех трубопроводов напорной бытовой канализации ПК 23+45,96, ПК 23+47,79, ПК 23+49,26;

переустройство питьевого водопровода и два трубопровода напорной канализации ПК 28 – ПК30;

переустройство двух параллельных линий напорной канализации, идущих от территории промзоны и пересекающих проектируемую и существующую автодорогу;

переустройство двух параллельных линий напорной канализации, идущих от территории промзоны с пересечением дороги на Логистический центр;

переустройство питьевого водопровода ПК 56+23,13;

переустройство трубопровода бытовой напорной канализации ПК 65+16,05;

переустройство трубопровода бытовой напорной канализации ПК 65+74,70 (бестраншейная прокладка методом горизонтально-направленного бурения);

переустройство двух трубопроводов бытовой напорной канализации ПК 74 – ПК75;

переустройство двух водоводов ПК 84 – ПК 85;

переустройство питьевого водопровода на ПК 95–ПК 96;

переустройство ВЛ 0,4 – 110 кВ;

переустройство ВЛ 220 – 500 кВ;

переустройство линий связи ПК 63+60,42, ПК 65+29,41;

переустройство кабеля связи ПК 12+70,94;

переустройство кабеля СЦБ ПК 26+73,03;

переустройство кабеля связи ПК 28+47,38, ПК 28+62,29;

переустройство кабеля ВОЛС ПК 33+54,10 на опорах БД 10 кВ;

переустройство кабеля связи ПК 36+15,5;

переустройство кабеля ВОЛС ПК 52+64,5 на опорах ВЛ 35 кВ;

переустройство кабеля связи ПК 59+22,42;

переустройство кабеля связи ПК 59+22,42;

переустройство кабеля связи ПК 59+62,95;

переустройство проводной радиосвязи ПК 64+59,59;

переустройство кабеля связи ПК 65+16,42;

переустройство канализации связи ПК 66+31,54, ПК 66+95,85, ПК85+02,03, ПК 97+35,82;

переустройство воздушной линии связи ПК 82+09,79 – ПК 83+47,18;

переустройство линии связи кабельно-воздушной ПК 85+10,15;

переустройство линии связи кабельно-воздушной ПК 85+2,03;

переустройство участков контактной сети ПК 63 – ПК 66.

Переустраиваемые (реконструируемые) инженерные коммуникации, пересекаемые комплексом линейных объектов, подлежат передаче на баланс эксплуатирующих организаций.

8. Границы территорий общего пользования

Комплекс линейных объектов, включая все необходимые конструктивные элементы, дорожные сооружения и элементы обустройства, планируемые при строительстве объекта, в том числе элементы примыканий и пересечений, опоры эстакад и путепроводов, расположен на землях населенных пунктов – город Екатеринбург, а также на землях сельскохозяйственного назначения и землях промышленности Сысертского городского округа. В таблице 3 приведены площади по категориям земель в границах постоянной полосы отвода комплекса линейных объектов.

Сведения о площадях по категориям земель в границах постоянной полосы отвода комплекса линейных объектов

Категория земель	Площадь, га
1	2
Земли населенных пунктов	28,05
Земли сельскохозяйственного назначения	1,45
Земли промышленности, энергетики, транспорта, связи, радиовещания, телевидения, информатики, земли для обеспечения космической деятельности, земли обороны, безопасности и земли иного специального назначения	0,16
Итого, площадь в границах постоянной полосы отвода комплекса линейных объектов	29,66

Настоящим проектом установлены красные линии линейного объекта, которые представляют собой границы земельных участков, на которых расположен линейный объект, в границах территорий общего пользования.

Территорией общего пользования может беспрепятственно пользоваться неограниченный круг лиц.

Также настоящим проектом определены «рекомендуемые красные линии», которые приняты как планируемые границы территории общего пользования, рекомендуемые органу местного самоуправления для установления при разработке документации по планировке прилегающих территорий.

9. Основные технико-экономические показатели

Основные технико-экономические показатели территории для размещения комплекса линейного объекта приведены в таблице 4.

Таблица 4

Основные технико-экономические показатели территории для размещения комплекса линейного объекта

Характеристика	Показатель
1	2
Категория дороги	I–в
Число полос движения	2
Ширина полосы движения	3,75 м
Ширина проезжей части	2х3,75м
Ширина земляного полотна	13,75
Ширина обочины	3,75м
Ширина укрепленной полосы обочины	0,75м
на разделительной полосе	1,0м
Ширина разделительной полосы	12,5м
Тип дорожной одежды	капитальный
Вид покрытия.	щебеночно–мастичный асфальтобетон
Наибольший продольный уклон	38,72 ‰

1	2
Поперечный уклон проезжей части	20 ‰
Поперечный уклон обочин	40 ‰
Протяженность	9,908 км
Расчетная скорость	120 км/ч
Расчетная интенсивность движения	44400 – 87950 авт./сут.
Транспортные развязки	3 путепровода, 1 эстакада
Примыкания в одном уровне	7
Очередность строительства	1 этап
Площадь постоянной полосы отвода	29,66 га

III. Очередность строительства объектов транспортной инфраструктуры

Проектом планировки территории линейного объекта транспортной инфраструктуры регионального значения выделено два этапа строительства.

Очередность строительства комплекса линейных объектов приведена в таблице 5.

Таблица 5

Очередность строительства комплекса линейных объектов

Объект	Обоснование, примечание
1	2
Первый этап строительства (2020 г.)	
Основные элементы	Основные элементы определены техническим заданием, рабочим проектом строительства автодороги, утвержденной градостроительной документацией
Автомобильная дорога вокруг г. Екатеринбурга протяженностью 9,908 км от км 0+575,8 до км 10+343,8	Строительство двух новых полос
Мост через р. Исеть на ПК6	
Путепровод через железную дорогу на ПК10	
Путепровод через железную дорогу на ПК26	
Съезды №1, 2, 3,4 транспортной развязки на ПК40	Реконструкция существующих съездов
Транспортная эстакада на ПК65	
Путепровод на транспортной развязке ПК91	
Съезды №5, 6, 7, 8 транспортной развязки на ПК91	Реконструкция существующих съездов
Съезды в одном уровне: - ПК13+63,92 к садам и на завод «Снежинские краски»; - ПК30+03,74 к логистическому центру и на базы «Уралтрансспецстрой»; - ПК54+74,99 на автомобильную дорогу Екатеринбург – Кольцово и на промзону;	Реконструкция существующих съездов

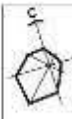
1	2
<ul style="list-style-type: none">- ПК81+93,79 в коттеджный поселок «Долинка»;- ПК83+69,67 в сад «Ласточка-2»;- ПК84+90,25 в пос. Семь Ключей;- ПК95+85,43 в сад «Прогресс»	
Второй этап строительства (2025 г.)	
Строительство третьей полосы движения в направлении п. Семь Ключей и реконструкция существующей дороги с устройством третьей полосы в обратном направлении. Реконструкция существующих путепроводов под трёхполосное движение.	На текущий момент отсутствует разработанная проектная документация.

Список используемых сокращений

г. – город;
п.– поселок;
а/д – автомобильная дорога;
нов. – новые;
ВЛ – воздушная линия электропередач;
ВОЛС – волоконно–оптическая линия связи;
ПК – пикет;
га – гектар;
км – километр;
м – метр;
м² – метр квадратный;
км/час – километров в час;
авт./сут. – автомобилей в сутки;
кВ – киловольт;
усл. – условно;
ед. – единиц;
промзона- промышленная зона;
т.д. – так далее.

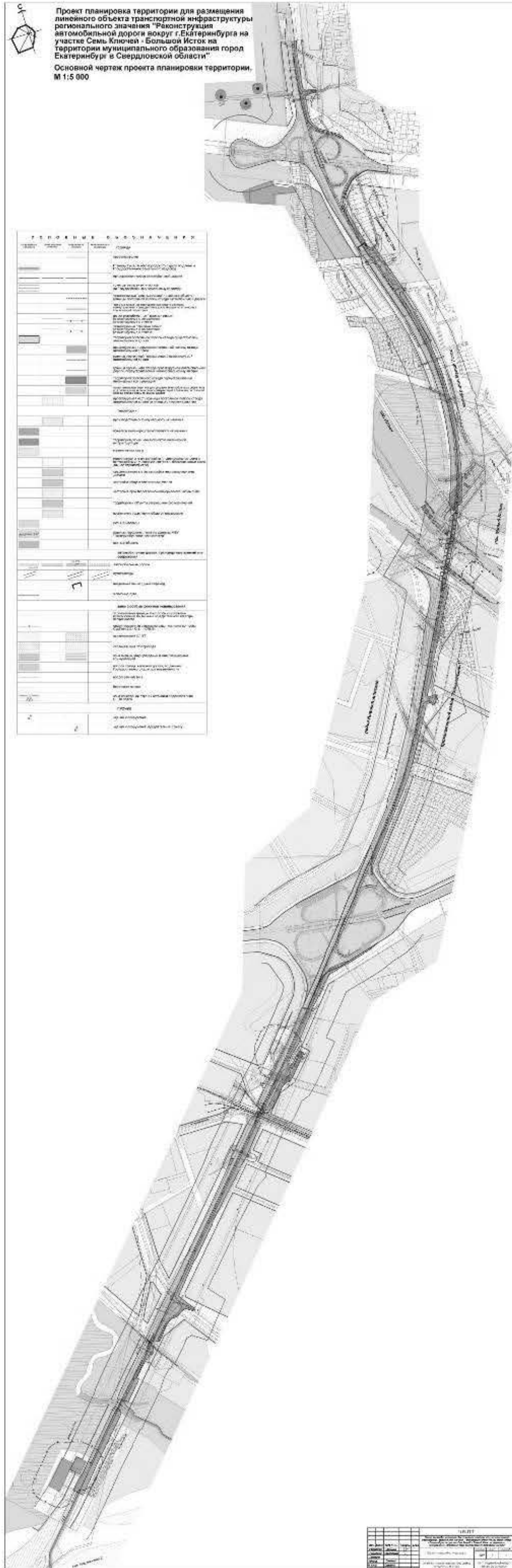
Приложение № 2
к приказу Министерства строительства
и развития инфраструктуры
Свердловской области
от 14.02.2018 № 87-17

Основной чертеж проекта планировки территории, масштаб 1:5000,
шифр 1775-ППТ-01



Проект планировки территории для размещения
линейного объекта транспортной инфраструктуры
регионального значения "Реконструкция
автомобильной дороги вокруг г. Екатеринбурга на
участке Семь Ключей - Большой Исток на
территории муниципального образования город
Екатеринбург в Свердловской области"
Основной чертёж проекта планировки территории.
М 1:5 000

ГЛАВНЫЕ СВЕДЕНИЯ	
№	Содержание
1	Генеральный план территории
2	План-схема размещения объектов транспортной инфраструктуры
3	План-схема размещения объектов инженерной инфраструктуры
4	План-схема размещения объектов озеленения
5	План-схема размещения объектов благоустройства
6	План-схема размещения объектов культурно-досуговой инфраструктуры
7	План-схема размещения объектов социальной инфраструктуры
8	План-схема размещения объектов здравоохранения
9	План-схема размещения объектов образования
10	План-схема размещения объектов спорта
11	План-схема размещения объектов торговли
12	План-схема размещения объектов общественного питания
13	План-схема размещения объектов бытового обслуживания населения
14	План-схема размещения объектов жилищно-коммунального хозяйства
15	План-схема размещения объектов складского назначения
16	План-схема размещения объектов производственного назначения
17	План-схема размещения объектов складского назначения
18	План-схема размещения объектов производственного назначения
19	План-схема размещения объектов складского назначения
20	План-схема размещения объектов производственного назначения
21	План-схема размещения объектов складского назначения
22	План-схема размещения объектов производственного назначения
23	План-схема размещения объектов складского назначения
24	План-схема размещения объектов производственного назначения
25	План-схема размещения объектов складского назначения
26	План-схема размещения объектов производственного назначения
27	План-схема размещения объектов складского назначения
28	План-схема размещения объектов производственного назначения
29	План-схема размещения объектов складского назначения
30	План-схема размещения объектов производственного назначения
31	План-схема размещения объектов складского назначения
32	План-схема размещения объектов производственного назначения
33	План-схема размещения объектов складского назначения
34	План-схема размещения объектов производственного назначения
35	План-схема размещения объектов складского назначения
36	План-схема размещения объектов производственного назначения
37	План-схема размещения объектов складского назначения
38	План-схема размещения объектов производственного назначения
39	План-схема размещения объектов складского назначения
40	План-схема размещения объектов производственного назначения
41	План-схема размещения объектов складского назначения
42	План-схема размещения объектов производственного назначения
43	План-схема размещения объектов складского назначения
44	План-схема размещения объектов производственного назначения
45	План-схема размещения объектов складского назначения
46	План-схема размещения объектов производственного назначения
47	План-схема размещения объектов складского назначения
48	План-схема размещения объектов производственного назначения
49	План-схема размещения объектов складского назначения
50	План-схема размещения объектов производственного назначения



ИЗМЕНЕНИЯ	
№	Содержание
1	Исходный проект
2	Исходный проект
3	Исходный проект
4	Исходный проект
5	Исходный проект
6	Исходный проект
7	Исходный проект
8	Исходный проект
9	Исходный проект
10	Исходный проект
11	Исходный проект
12	Исходный проект
13	Исходный проект
14	Исходный проект
15	Исходный проект
16	Исходный проект
17	Исходный проект
18	Исходный проект
19	Исходный проект
20	Исходный проект
21	Исходный проект
22	Исходный проект
23	Исходный проект
24	Исходный проект
25	Исходный проект
26	Исходный проект
27	Исходный проект
28	Исходный проект
29	Исходный проект
30	Исходный проект
31	Исходный проект
32	Исходный проект
33	Исходный проект
34	Исходный проект
35	Исходный проект
36	Исходный проект
37	Исходный проект
38	Исходный проект
39	Исходный проект
40	Исходный проект
41	Исходный проект
42	Исходный проект
43	Исходный проект
44	Исходный проект
45	Исходный проект
46	Исходный проект
47	Исходный проект
48	Исходный проект
49	Исходный проект
50	Исходный проект

Приложение № 3
к приказу Министерства строительства
и развития инфраструктуры
Свердловской области
от 14.02.2018 № 87-П

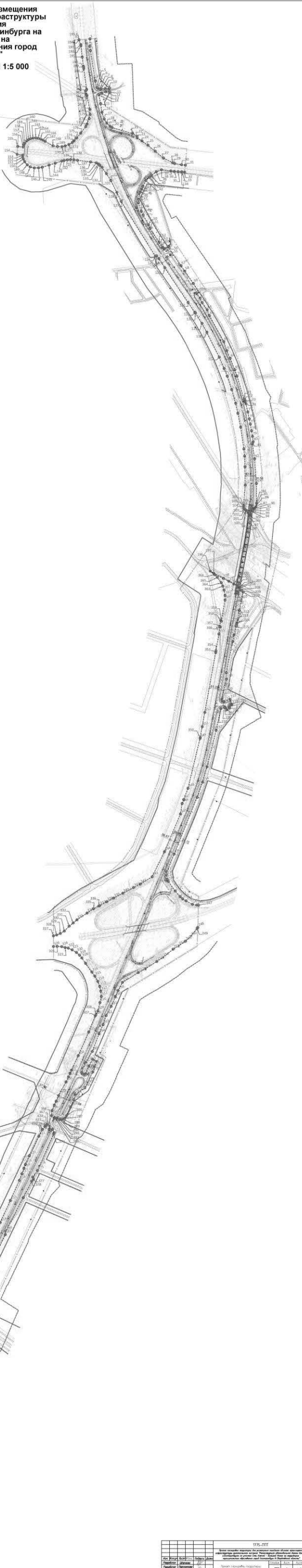
разбивочный чертеж красных линий, масштаб 1:5000,
шифр 1775-ППТ-02



Проект планировка территории для размещения линейного объекта транспортной инфраструктуры регионального значения "Реконструкция автомобильной дороги вокруг г. Екатеринбурга на участке Семь Ключей - Большой Исток на территории муниципального образования город Екатеринбург в Свердловской области" Разбивочный чертеж красных линий М 1:5 000

УСЛОВНЫЕ ОБОЗНАЧЕНИЯ. Table with 2 columns: Symbol description and corresponding graphical symbol. It lists various road types and infrastructure elements like 'границы системного городского округа', 'улицы с расширением проезжей части', and 'разбивочные линии'.

Main layout table with columns: Номер пункта, Контурный, Упругий, and coordinates (X, Y). It lists 200+ points along the road alignment, providing precise spatial coordinates for each point.



Block containing project metadata: sheet number '039_ПТ', scale 'М 1:5 000', and a signature block with 'Исполн:' and 'Провер:' fields.

Приложение № 4
к приказу Министерства строительства
и развития инфраструктуры
Свердловской области
от 14.02.2010 № 87-17

Сведения об образуемых и изменяемых земельных участках и их частях
(пояснительная записка), том 1, шифр 1775-ПМТ

Акционерное общество
«СВЕРДЛОВСКАВТОДОР»
Филиал
ПРОЕКТНЫЙ ИНСТИТУТ

Свидетельство № 0433.07–2009–6658374729–П–077 от 23 ноября 2015г.

Заказчик: Министерство строительства и развития инфраструктуры
Свердловской области, Государственный контракт от 06.09.2016
№ Ф.2016.246281

ДОКУМЕНТАЦИЯ ПО ПЛАНИРОВКЕ ТЕРРИТОРИИ
ПРОЕКТ



**Межевания территории для размещения линейного объекта
транспортной инфраструктуры регионального значения
«Реконструкция автомобильной дороги вокруг г. Екатеринбурга
на участке Семь Ключей – Большой Исток на территории
муниципального образования город Екатеринбург
в Свердловской области»**

Пояснительная записка

Шифр 1775-ПМТ
ТОМ 3

Сведения об образуемых земельных участках и их частях

Список разработчиков проекта межевания территории

Раздел проекта	Должность	Фамилия	Подпись
1	2	3	4
Руководитель проекта	Начальник отдела	Трофимов	
Межевание	Кадастровый инженер	Фучкин	

Состав документации по планировке территории

№	Наименование	Масштаб	Кол. листов	Гриф секр.
1	2	3	4	5
Основная часть проекта планировки территории				
I	<u>Текстовые материалы</u>			
1775–ППТ	Том 1. Положения о размещении объектов капитального строительства и характеристиках развития территории		книга	н/с
II	<u>Графические материалы</u>			
1775–ППТ-01	Основной чертеж планировки территории	1:5000	1	н/с
1775–ППТ-02	Разбивочный чертеж красных линий	1:5000	1	н/с
Материалы по обоснованию проекта планировки территории				
I	<u>Текстовые материалы</u>			
1775–ППТ-ПЗ	Том 2. Пояснительная записка		книга	н/с
II	<u>Графические материалы</u>			
1775–ППТ-03	Схема расположения элемента планировочной структуры (проектируемой территории)	1:25 000	1	н/с
1775–ППТ-04	Схема использования и состояния территории в период подготовки проекта планировки (опорный план), схема границ зон с особыми условиями использования территории	1:5000	1	н/с
1775–ППТ-05	Схема организации транспорта и улично-дорожной сети	1:5000	1	н/с
1775–ППТ-06	Разбивочный чертеж красных линий, рекомендованных органу местного самоуправления	1:5000	1	н/с
1775–ППТ-07	Схема вертикальной планировки и инженерной подготовки территории	1:5000	1	н/с
1775–ППТ-08	Схема размещения объектов инженерной инфраструктуры	1:5000	1	н/с
1775–ППТ-09	Поперечные профили улиц и дорог	1:200	1	н/с
Материалы проекта межевания территории				
I	<u>Текстовые материалы</u>			
1775–ПМТ	Пояснительная записка. Проект межевания территории. Том 3. Документация по планировке территории по размещению линейного объекта транспортной инфраструктуры регионального значения «Реконструкция автомобильной дороги вокруг г. Екатеринбурга на участке Семь Ключей–Большой Исток на территории муниципального образования город Екатеринбург в Свердловской области»		книга	н/с
II	<u>Графические материалы</u>			
1775–ПМТ-01	Чертеж межевания территории	1:2000	5	н/с

Содержание

Введение.....	46
1. Краткая характеристика территории для размещения комплекса линейных объектов.....	48
2. Сведения о земельных участках образуемых, сохраняемых и преобразуемых .	50
3. Ведомости земельных участков.....	54
Ведомость 1. «Ведомость земельных участков, расположенных в зоне строительства объекта»	54
Ведомость 2. «Ведомость образуемых земельных участков».....	67
Ведомость 3. «Ведомость изменяемых земельных участков, границы которых подлежат уточнению»	99
Ведомость 4. «Ведомость образуемых и учтенных земельных участков, подлежащих изъятию для государственных нужд»	100
Ведомость 5. «Ведомость земельных участков, подлежащих образованию путем раздела исходных земельных участков после уточнения их границ и изъятия»	115
Ведомость 6. «Ведомость образуемых частей земельных участков».....	122
Ведомость 7. « Перечень земельных участков со статусом «временный», подлежащие снятию с кадастрового учета».....	145
Ведомость 8. «Ведомость учтенных земельных участков, полностью попадающих в полосу отвода автодороги и не подлежащих изъятию»	146
4. Каталоги координат	147
4.1. Каталоги координат образуемых земельных участков.....	147
4.2. Каталоги координат образуемых частей земельных участков.....	191
4.3. Каталоги координат изменяемых земельных участков, границы которых подлежат уточнению	257
4.4. Каталоги координат изменяемых земельных участков, границы которых подлежат уточнению	258
5. Основные технико-экономические показатели проекта межевания территории	264
Список используемых сокращений	265

Введение

Проект межевания территории для размещения линейного объекта транспортной инфраструктуры регионального значения «Реконструкция автомобильной дороги вокруг г. Екатеринбурга на участке Семь Ключей – Большой Исток на территории муниципального образования город Екатеринбург» и на территории Сысертского городского округа в Свердловской области (далее – комплекс линейных объектов) разработан АО «СВЕРДЛОВСКАВТОДОР» филиал Проектный Институт с целью определения зон планируемого размещения линейного объекта транспортной инфраструктуры регионального значения – автодороги вокруг г. Екатеринбурга, установления параметров ее планируемого развития, установления границ земельного участка линейного объекта регионального значения.

При разработке настоящего проекта учтены следующие нормативные правовые акты и материалы:

Водный кодекс Российской Федерации;

Градостроительный кодекс Российской Федерации;

Земельный кодекс Российской Федерации;

Лесной кодекс Российской Федерации;

Федеральный закон от 08 ноября 2007 года № 257–ФЗ «Об автомобильных дорогах и о дорожной деятельности в Российской Федерации и о внесении изменений в отдельные законодательные акты Российской Федерации»;

постановление Правительства Российской Федерации от 02.09.2009 № 717 «О нормах отвода земель для размещения автомобильных дорог и (или) объектов дорожного сервиса»;

постановление Правительства Российской Федерации от 12.10.2006 № 611 «О порядке установления и использования полос отвода и охранных зон железных дорог»;

приказ Минэкономразвития Российской Федерации от 08.12.2015 № 921 «Об утверждении формы и состава сведений межевого плана, требований к его подготовке» (далее – приказ Минэкономразвития РФ № 921);

постановление Правительства Свердловской области от 15.03.2010 № 380-ПП «Об утверждении нормативов градостроительного проектирования Свердловской области»;

постановления Правительства Свердловской области от 29.10.2013 №1331-ПП «Об утверждении государственной программы Свердловской области «Развитие транспорта, дорожного хозяйства, связи и информационных технологий Свердловской области до 2024 года»;

решение Екатеринбургской городской Думы от 06.07.2004 № 60/1 «Об утверждении Генерального плана развития городского округа – муниципального образования «город Екатеринбург» на период до 2025 года»;

решение Екатеринбургской городской Думы от 13.11.2007 № 68/48 «Об утверждении правил землепользования и застройки городского округа – муниципального образования «город Екатеринбург» (далее – Правила землепользования и застройки города Екатеринбурга);

решение Думы Сысертского городского округа от 24.01.2008 № 323 «Об утверждении правил землепользования и застройки на территории Сысертского городского округа»;

решение Думы Сысертского городского округа от 08.08.2013 № 221 «Об утверждении генерального плана Сысертского городского округа»;

постановление Администрации города Екатеринбурга от 14.04.2014 № 1000 «Об утверждении Лесохозяйственного регламента Муниципального бюджетного учреждения «Екатеринбургское лесничество» (далее – постановление Администрации № 1000);

руководящий документ системы РДС 30-201-98 «Инструкция о порядке проектирования и установления красных линий в городах и других поселениях Российской Федерации»;

строительные нормы и правила Российской Федерации СНиП 11-04-2003 «Инструкция о порядке разработки, согласования, экспертизы и утверждения градостроительной документации»;

санитарные правила и нормы СанПиН 2.1.4.1110-02 «Зоны санитарной охраны источников водоснабжения и водопроводов питьевого назначения»;

санитарно-эпидемиологические правила и нормативы

СанПиН 2.2.1/2.1.1.1200–03 «Санитарно–защитные зоны и санитарная классификация предприятий, сооружений и иных объектов»

свод правил СП 42.13330.2016. «Свод правил. Градостроительство. Планировка и застройка городских и сельских поселений. Актуализированная редакция СНиП 2.07.01–89*»;

свод правил СП 34.13330.2012 «Свод правил. Автомобильные дороги. Актуализированная редакция СНиП 2.05.02–85*»;

топооснова масштабов М 1:2000, М 1:5000;

материалы инженерно-геологических изысканий, сведения о геологическом строении и гидрогеологических условиях территории.

Документация по планировке территории выполнена в местной системе координат (далее МСК–66).

1. Краткая характеристика территории для размещения комплекса линейных объектов

Размещение комплекса линейных объектов предусмотрено на территории Муниципального образования «город Екатеринбург» и Сысертского городского округа.

В настоящее время территория в районе проектирования комплекса линейных объектов мало освоена, преимущественно свободна от застройки, представляет собой преимущественно земли населенных пунктов, частично залесена – территорией городских лесов.

Зона размещения комплекса линейных объектов частично пересекает территорию квартала городских лесов 157 (отнесен к городским лесам постановлением Администрации № 1000), что отражено на рисунке 1 «Схема расположения земельных участков для Реконструкции автомобильной дороги вокруг г. Екатеринбурга на участке Семь Ключей – Большой Исток на территории муниципального образования город Екатеринбург в Свердловской области (в границах городских лесов МБУ «Екатеринбургское лесничество»).

В соответствии с вышеуказанной схемой, общая площадь земельных участков, подлежащих исключению из состава МБУ «Екатеринбургское лесничество» (городских лесов), составляет 41721,6 кв.м, из них:

- 1) под постоянную полосу отвода – 14308,6 кв.м;
- 2) под постоянный отвод для переустраиваемых инженерных коммуникаций – 893,6 кв.м;
- 3) под временное занятия на период реконструкции автомобильной дороги и переустройства инженерных коммуникаций – 26519,4 кв.м.

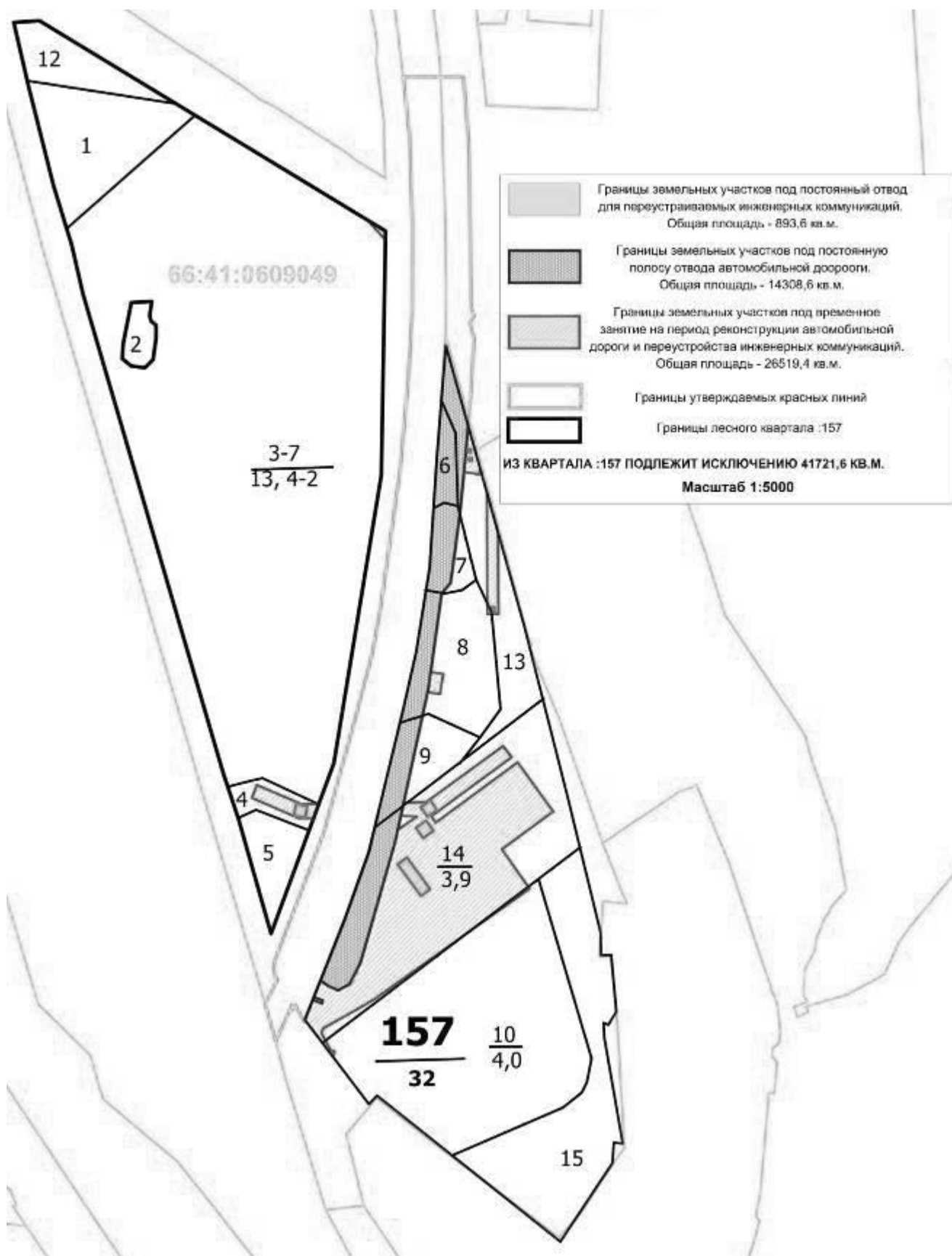


Рис. 1 «Схема расположения земельных участков для Реконструкции автомобильной дороги вокруг г. Екатеринбурга на участке Семь Ключей – Большой Исток на территории муниципального образования город Екатеринбург в Свердловской области (в границах городских лесов МБУ «Екатеринбургское лесничество»)»

2. Сведения о земельных участках образуемых, сохраняемых и преобразуемых

При разработке проекта межевания за основу приняты проектные границы под постоянную полосу отвода, под временное занятие на период строительства, под переустраиваемые коммуникации, а также под установление сервитутов.

На территории проектируемого комплекса линейных объектов расположен ряд земельных участков, ранее предоставленных в постоянное (бессрочное) пользование Государственному казенному учреждению Свердловской области «Управление автомобильных дорог» (далее – ГКУ СО «Управление автодорог») под размещение Екатеринбургской кольцевой автомобильной дороги (категория земель – земли населенных пунктов, статус участков – учтенный, вид разрешенного использования – под автомобильную дорогу).

По результатам анализа государственного кадастра недвижимости, в зону строительства объекта частично или полностью попадает 119 земельных участков (исходные земельные участки), сведения о которых представлены в Ведомости 1 – ведомость земельных участков, расположенных в зоне строительства объекта, из них:

1) Сведения по 2 земельным участкам содержатся в государственном кадастре недвижимости со статусом «временный», которые препятствуют образованию земельных участков, в связи, с чем необходимо снять их с государственного кадастрового учета. Перечень земельных участков со статусом «временный», подлежащих снятию с кадастрового учета представлен в Ведомости 7.

2) Кроме того, в зоне строительства объекта располагаются земельные участки, границы которых не установлены в соответствии с требованиями земельного законодательства. Проектом предусмотрено уточнение местоположения границ 7 земельных участков, указанных в Ведомости 3 – ведомость изменяемых земельных участков, границы которых подлежат уточнению.

Образование земельных участков и их частей по целевому назначению выполнено по следующему принципу:

1) под постоянную полосу отвода автодороги:

образование земельных участков из земельных участков, находящихся в государственной или муниципальной собственности;

образование земельных участков из земель и земельных участков, государственная собственность на которые не разграничена;

образование земельных участков из земельных участков частной собственности юридических и физических лиц путем раздела (подлежат изъятию для государственных нужд);

образование частей земельных участков для размещения опор путепровода в границах земельного участка под объектами железнодорожного транспорта.

2) под переустраиваемые инженерные коммуникации (постоянный отвод):

образование земельных участков из земельных участков, находящихся в государственной или муниципальной собственности;

образование земельных участков из земель и земельных участков, государственная собственность на которые не разграничена;

образование земельных участков из земельных участков частной собственности юридических и физических лиц (подлежат изъятию для государственных нужд с последующим предоставлением собственникам инженерных коммуникаций);

3) под временное занятие в целях строительства автодороги и переустройства инженерных коммуникаций:

образование земельных участков из земель и земельных участков, государственная собственность на которые не разграничена;

образование частей земельных участков, находящихся в государственной, муниципальной или частной собственности;

4) для установления публичных сервитутов:

образование частей земельных участков под размещение инженерных коммуникаций в границах образуемых и учтенных земельных участков постоянной полосы отвода автодороги;

5) остающиеся в собственности правообладателя: земельные участки, образованные при разделе исходных земельных участков, находящихся в частной собственности физических или юридических лиц, под постоянную полосу отвода автодороги, под переустраиваемые коммуникации (которые подлежат изъятию для государственных нужд) и остающиеся у правообладателей земельные участки.

Проектом предлагается оптимизировать кадастровые работы, путем образования многоконтурных земельных участков и многоконтурных частей земельных участков. Все виды кадастровых работ, предусмотренные проектом для формирования земельных участков и их частей, соответствуют действующему законодательству Российской Федерации.

Образование частей земельных участков для установления публичных сервитутов предусмотрено в соответствии с положениями Федерального закона № 257–ФЗ.

Структура обозначения образуемых земельных участков и их частей принята в соответствии с приказом Минэкономразвития РФ № 921. образуемым земельным участкам присвоены идентификационные порядковые номера, указанные в соответствующих графах ведомостей и на чертеже межевания территории.

Земельным участкам, образуемым из земель неразграниченной собственности, присвоена сквозная нумерация с индексом «:ЗУ».

Перечень образуемых земельных участков представлен в Ведомости 2 – ведомость образуемых земельных участков, а перечень образуемых частей земельных участков в Ведомости 6.

В целях строительства комплекса линейных объектов предполагается изъятие земельных участков, находящихся в частной собственности граждан, юридических лиц, а также находящихся в государственной или муниципальной собственности, обремененных правами третьих лиц, которые попадают в зону строительства объекта.

В случае, если при формировании земельного участка, необходимого для размещения комплекса линейных объектов, раздел исходного земельного участка невозможен, согласно установленным градостроительным регламентам (остающаяся у правообладателя часть земельного участка не будет соответствовать предельному минимальному размеру земельного участка), то земельный участок подлежит изъятию в полном объеме. Предельные минимальные и максимальные размеры земельных участков на территории муниципального образования «город Екатеринбург» установлены «Правилами землепользования и застройки города Екатеринбурга», а на территории Сысертского Городского Округа «Правилами землепользования и застройки Сысертского Городского Округа» .

Перечень земельных участков, в отношении которых предполагается изъятие для государственных нужд, представлен в Ведомости 4.

Учитывая, что ряд земельных участков подлежит изъятию в полном объеме (так как остающаяся часть земельного участка не будет соответствовать предельному минимальному размеру земельного участка), но в соответствии с принятыми проектными решениями не полностью входят в полосу отвода комплекса линейных объектов, проектом предусмотрен раздел таких участков после их изъятия для государственных нужд. Перечень указанных участков представлен в Ведомости 5 – ведомость земельных участков, подлежащих образованию путем раздела исходных земельных участков после уточнения их границ и изъятия.

Земельные участки, которые целиком попадают в границы формируемой полосы отвода комплекса линейных объектов и не подлежат изъятию, представлены в Ведомости 8 – ведомости учтенных земельных участков, полностью попадающих в полосу отвода автодороги и не подлежащих изъятию.

Предложения по установлению публичных сервитутов отражены в Ведомости 6 – ведомости образуемых частей земельных участков.

Сводные показатели результатов разработки проекта межевания по объекту приведены в разделе 5 «Основные технико-экономические показатели проекта межевания территории».

Основные положения проекта межевания территории отражены в графической части проекта межевания территории на чертеже межевания территории, масштаб 1:2000, шифр 1775-ПМТ-01.

На чертеже межевания территории отображены:

Границы проектирования;

Красные линии, разработанные в составе проекта планировки;

Границы и обозначения кадастровых кварталов;

Границы учтенных, образуемых и изменяемых земельных участков, частей земельных участков, условные номера образуемых земельных участков, кадастровые номера учтенных земельных участков, попадающих в зону строительства объекта, в т.ч. предполагаемых к изъятию для государственных нужд;

Границы зон с особым режимом использования территории.

Проектом межевания предлагается провести установление и изменение вида разрешенного использования земельных участков, установление категории земель земельных участков, а также установление местоположения земельных участков. Данные предложения приведены в ведомостях земельных участков.

3. Ведомости земельных участков

Ведомость 1. «Ведомость земельных участков, расположенных в зоне строительства объекта»

№ п/п	Кадастровый номер земельного участка	Статус земельного участка	Площадь земельного участка, кв.м	Характеристика площади и границ земельного участка (уточненные / декларированные)	Местоположение	Категория земель	Вид разрешенного использования земельного участка	Сведения о правообладателе	Кадастровый номер объекта недвижимости, расположенного на земельном участке	Примечание
1	2	3	4	5	6	7	8	9	10	11
1	66:00:0000000:1482 (контур 1, 2)	Учтенный	14299	Уточненные	Свердловская обл., Сысертский район, транспортная развязка на км 0 автомобильной дороги вокруг г. Екатеринбурга на участке Семь Ключей - Большой Исток на примыкании к автомобильной дороге М-5 «Урал» Москва-Рязань-Пенза-Самара-Уфа-Челябинск. Подъезд к г. Екатеринбург на км 193 в Свердловской области	Земли промышленности, энергетики, транспорта, связи, радиовещания, телевидения, информатики, земли для обеспечения космической деятельности, земли обороны, безопасности и земли иного специального назначения	Автомобильный транспорт	Свердловская область, собственность 66:00:0000000:1482-66/019/2017-2 от 04.05.2017; Государственное казенное учреждение Свердловской области «Управление автомобильных дорог», ИНН 6658078110, постоянное (бессрочное) пользование 66:00:0000000:1482-66/019/2017-1 от 03.05.2017	данные отсутствуют	
2	66:25:0000000:323 (входящие 66:25:0103001:73, 66:25:0103002:41)	Ранее учтенный	1808940	Декларированные	обл. Свердловская, р-н Сысертский, в северо-западной части р.п. Большой Исток	Земли сельскохозяйственного назначения	для производственной зоны и ведения сельского хозяйства	В ЕГРН сведения о зарегистрированных правах отсутствуют	66:00:0000000:1364, 66:25:0000000:5005	
3	66:25:0103001:218	Временный	8824	Уточненные	Свердловская область, Сысертский район, транспортная развязка на км 0 автомобильной дороги вокруг г. Екатеринбурга на участке Семь Ключей - Большой Исток на примыкании к автомобильной дороге М-5 «Урал» Москва-Рязань-Пенза-Самара-Уфа-Челябинск. Подъезд к г. Екатеринбург на км 193 в Свердловской области	Земли сельскохозяйственного назначения	автомобильный транспорт	В ЕГРН сведения о зарегистрированных правах отсутствуют	данные отсутствуют	Образован из ЗУ 66:25:0103001:78, требуется снять с кадастрового учета, т.к. препятствует образованию земельных участков
4	66:25:0103001:76	Учтенный	26584	Уточненные	Свердловская обл, р-н Сысертский, северо-западная часть п. Большой Исток	Земли сельскохозяйственного назначения	для производственной зоны и ведения сельского хозяйства	Общество с ограниченной ответственностью «АктивЭнергоСтрой», ИНН: 665202294., Аренда, Весь объект с 25.09.2013 по 10.02.2061, Договор аренды земельного участка 12_047 от 16.02.2012г.	данные отсутствуют	
5	66:25:0103001:78	Учтенный	24001	Уточненные	Свердловская обл, р-н Сысертский, п Большой Исток, земельный участок расположен примерно в 400 м. по направлению на северо-восток от ориентира жилой дом, расположенного за пределами участка, адрес ориентира: ул. Лесная, 3	Земли сельскохозяйственного назначения	для ведения сельскохозяйственного производства	Общество с ограниченной ответственностью «АктивЭнергоСтрой», ИНН 665202294, аренда с 25.09.2013 по 16.08.2060 г. 66-66-19/672/2013-463 от 01.11.2013	данные отсутствуют	
6	66:25:0103002:149	Учтенный	62218	Уточненные	Свердловская область, р-н Сысертский, северо-западнее поселка Большой Исток	Земли сельскохозяйственного назначения	для ведения сельского хозяйства (строительство складской площадки для хранения сельскохозяйственной продукции)	Общество с ограниченной ответственностью «Монолит», ИНН: 6685074019, Аренда, Весь объект с 08.12.2014 по 26.03.2063, Договор аренды земельных участков 14_119 от 26.03.2014г.	данные отсутствуют	
7	66:41:0000000:100 (входящие 66:41:0509008:8, 66:41:0503030:1)	Ранее учтенный	689517	Уточненные	обл. Свердловская, г. Екатеринбург, ул. Косарева, дом 24	Земли населённых пунктов	Под существующие здания и сооружения	Муниципальное образование «город Екатеринбург», Собственность, № 66-66-01/236/2007-497 от 23.05.2007; Екатеринбургское муниципальное унитарное предприятие водопроводно-канализационного хозяйства, ИНН: 6608001915., аренда, весь объект с 08.12.2005г. по	Данные отсутствуют	

1	2	3	4	5	6	7	8	9	10	11
								20.02.2017 г., Договор аренды земельного участка № 5-899 от 03.08.2005 г. от 03.08.2005 г..		
8	66:41:0000000:1067 (контур 5)	Учтенный	479	Уточненные	Свердловская область, г. Екатеринбург, в Чкаловском и Октябрьском районах	Земли населённых пунктов	место размещения двухцепной воздушной линии 110 кВ от подстанции «Авиатор» до подстанции «Нижеисетская» и от подстанции «Авиатор» до подстанции «Сибирская»	Акционерное общество «Екатеринбургская электросетевая компания», ИНН: 6658139683, аренда с 14.02.2011 по 02.02.2014, Весь объект, Договор аренды земельного участка №5-2194 от 14.02.2011 г.	Данные отсутствуют	
9	66:41:0000000:1073	Учтенный	15608	Уточненные	обл. Свердловская, г. Екатеринбург, Екатеринбургская кольцевая автомобильная дорога	Земли населённых пунктов	для существующих автомобильных дорог	Государственное казенное учреждение Свердловской области «Управление автомобильных дорог», ИНН: 6658078110, Постоянное (бессрочное) пользование, № 66-66-01/660/2012-472 от 24.02.2012	Данные отсутствуют	
10	66:41:0000000:169 (входящий 66:41:0612001:1)	Ранее учтенный	12200	Уточненные	обл. Свердловская, г. Екатеринбург, от поселка Совхозный в восточном направлении	Земли населённых пунктов	Для эксплуатации ЛЭП	Российская Федерация, собственность, № 66-66-01/490/2012-420 от 12.11.2012; Публичное акционерное общество «Федеральная сетевая компания Единой энергетической системы», ИНН: 4716016979, аренда, Весь объект, до 29.09.2062г.	Данные отсутствуют	
11	66:41:0000000:333 (входящие 66:41:0503028:3, 66:41:0503018:13, 66:41:0503030:8)	Ранее учтенный	61954	Уточненные	обл. Свердловская, г. Екатеринбург, ул. Чернышевского, 82	Земли населённых пунктов	под существующие здания	Общество с ограниченной ответственностью «Лес», ИНН: 6679104674, Собственность, № 66:41:0000000:333-66/001/2017-2 от 16.02.2017	66:00:0000000:1411, 66:00:0000000:1440	
12	66:41:0000000:413 (входящие 66:41:0000000:88374, 66:41:0606049:4, 66:41:0606051:2, 66:41:0609049:3, 66:41:0612001:3)	Ранее учтенный	41746357	Уточненные	обл. Свердловская, г. Екатеринбург	Земли населённых пунктов	Земли предприятий лесного хозяйства	Российская Федерация, Собственность, № 66-66-01/558/2012-682 от 04.02.2013; Общество с ограниченной ответственностью «СП», ИНН: 6670150965, аренда 25 лет, Договор аренды лесного участка №276 от 26.11.2008 г.; Жилищно-строительный кооператив «Звезда», ИНН: 6670029782. Общество с ограниченной ответственностью «Главсудуралстрой-Девелопмент», ИНН: 6670289131, аренда с 14.11.2013 по 30.09.2032, Договор аренды лесного участка №33 от 24.06.2009 г.	Данные отсутствуют	
13	66:41:0000000:593 (входящий 66:41:0609049:8)	Ранее учтенный	4521890	Уточненные	обл. Свердловская, г. Екатеринбург	Земли населённых пунктов	Для сельскохозяйственного использования	Российская Федерация, Собственность, № 66-66-01/795/2007-274 от 25.10.2007; Ограничен (обременен) правами третьих лиц, см. выписку ЕГРН»	66:00:0000000:1370, 66:41:0614015:1541, 66:00:0000000:1466	
14	66:41:0000000:594 (входящие 66:41:0614066:98, 66:41:0614066:314, 66:41:0613002:24, 66:41:0614015:172, 66:41:0609008:4)	Ранее учтенный	1052239	Декларированные	обл. Свердловская, г. Екатеринбург, в районе п.Семь Ключей, п.Исток, д.Мостовка и севернее г.Арамилы	Земли населённых пунктов	Для сельскохозяйственного использования	В ЕГРН сведения о зарегистрированных правах отсутствуют	Данные отсутствуют	
15	66:41:0000000:67 (входящие 66:41:0521901:5, 66:41:0503030:4)	Ранее учтенный	80521	Декларированные	обл. Свердловская, г. Екатеринбург, а/д подъезд к а/э Кольцово	Земли населённых пунктов	для существующих автомобильных дорог	СОГУ «Управление автомобильных дорог», постоянное (бессрочное) пользование, № 66-41-35476 от 23.12.1999; (в ЕГРН сведения о зарегистрированных правах отсутствуют)	66:00:0000000:1411, 66:00:0000000:1440	

1	2	3	4	5	6	7	8	9	10	11
16	66:41:0000000:86 (входящие 66:41:0503030:5, 66:41:0503030:6)	Ранее учтенный	1263967	Уточненные	обл. Свердловская, г. Екатеринбург, а/д Екатеринбург - а/э Кольцово	Земли населённых пунктов	земли под объектами автомобильного транспорта	Свердловская область, Собственность, № 66-66- 01/388/2009-421 от 14.07.2009; Государственное казенное учреждение Свердловской области «Управление автомобильных дорог», ИНН: 6658078110, Постоянное (бессрочное) пользование, № 66-66-01/645/2012- 289 от 24.12.2012	Данные отсутствуют	
17	66:41:0000000:89306	Временный	382	Уточненные	Свердловская область, в Юго- Восточном промузле городе Екатеринбурга	Земли населённых пунктов	строительство кабельной линии электропередачи напряжением 10кВ	В ЕГРН сведения о зарегистрированных правах отсутствуют	Данные отсутствуют	Образован из земель неразграниченной собственности, требуется снять с кадастрового учета, т.к. препятствует образованию земельных участков
18	66:41:0000000:91 (входящий 66:41:0503030:9)	Ранее учтенный	76691	Декларированные	обл. Свердловская, г. Екатеринбург, земельный участок, занятый а/д подъезд к а/э Кольцово от а/д Екатеринбург-Тюмень	Земли населённых пунктов	Земли под объектами автомобильного транспорта	ООО «Уралтрансгаз», Свидетельство на постоянное (бессрочное) пользование № 35477 (в ЕГРН сведения о зарегистрированных правах отсутствуют)	данные отсутствуют	
19	66:41:0000000:92 (входящий 66:41:0609049:1)	Ранее учтенный	62500	Декларированные	обл. Свердловская, г. Екатеринбург, а/д подъезд к а/д Кольцово от а/д Екатеринбург- Тюмень	Земли населённых пунктов	Земли под объектами автомобильного транспорта	ООО «Уралтрансгаз», Свидетельство на постоянное (бессрочное) пользование № 35477 (в ЕГРН сведения о зарегистрированных правах отсутствуют)	Данные отсутствуют	
20	66:41:0000000:92625 (контур 1)	Учтенный	122046	Уточненные	Свердловская область, г. Екатеринбург, 0 км автодороги вокруг Екатеринбурга на участке Семь Ключей - Большой Исток в Свердловской области	Земли населенных пунктов	общее пользование территории	Свердловская область, собственность, 66-66/001- 66/001/613/2016-1353/1 от 19.05.2016; Государственное казенное учреждение Свердловской области «Управление автомобильных дорог», ИНН 6658078110, постоянное (бессрочное) пользование 66-66/001- 66/001/613/2016-1354/1 от 19.05.2016	данные отсутствуют	
21	66:41:0001001:18	Ранее учтенный	2945999	Уточненные	обл. Свердловская, г. Екатеринбург, ограничен полосой отвода железной дороги	Земли населённых пунктов	Земли под объектами железнодорожного транспорта	Российская Федерация, Собственность, № 66-01/01- 248/2004-28 от 23.07.2004; Открытое акционерное общество «Российские железные дороги», ИНН: 7708503727, аренда 49 лет, Весь объект, Договор аренды земельного участка №АЗФ-12/1254 от 19.02.2007 г.	66:41:0000000:96726, 66:41:0000000:96657, 66:41:0000000:96749, 66:41:0000000:96731, 66:41:0000000:93748, 66:41:0001001:404, 66:41:0001001:542, 66:41:0001001:547, 66:41:0001001:541, 66:41:0001001:545, 66:41:0001001:544, 66:41:0001001:534, 66:41:0001001:546, 66:41:0001001:543, 66:41:0001001:548, 66:41:0001001:538, 66:41:0001001:550, 66:41:0001001:409, 66:41:0000000:28421, 66:41:0000000:65581, 66:41:0001001:590, 66:41:0001001:597, 66:41:0001001:593, 66:41:0001001:624, 66:41:0001001:619,	

1	2	3	4	5	6	7	8	9	10	11
									66:41:0001001:623, 66:41:0001001:620, 66:41:0000000:90877, 66:41:0001001:606, 66:41:0001001:552, 66:41:0001001:615, 66:41:0000000:33012, 66:41:0001001:441, 66:41:0001001:421, 66:41:0001001:443, 66:41:0001001:442, 66:41:0000000:33190, 66:41:0001001:440, 66:41:0001001:420, 66:41:0001001:431, 66:41:0001001:432, 66:41:0001001:439, 66:41:0001001:430, 66:41:0001001:427, 66:41:0001001:429, 66:41:0001001:471, 66:41:0000000:33212, 66:41:0001001:466, 66:41:0001001:426, 66:41:0001001:480, 66:41:0001001:467, 66:41:0001001:478, 66:41:0001001:445, 66:41:0001001:479, 66:41:0001001:482, 66:41:0001001:428, 66:41:0001001:415, 66:41:0001001:578, 66:41:0001001:532, 66:41:0001001:523, 66:41:0001001:519, 66:41:0001001:517, 66:41:0001001:512, 66:41:0001001:526, 66:41:0001001:525, 66:41:0001001:522, 66:41:0001001:586, 66:41:0001001:579, 66:41:0001001:587, 66:41:0001001:524, 66:41:0001001:533, 66:41:0001001:527, 66:41:0001001:611, 66:00:0000000:1411, 66:41:0001001:618, 66:00:0000000:1432, 66:41:0001001:629, 66:41:0001001:630, 66:41:0001001:625, 66:41:0001001:627, 66:41:0000000:91764, 66:41:0000000:91766, 66:41:0000000:92713, 66:41:0000000:92638, 66:41:0000000:92178, 66:41:0000000:92652, 66:41:0000000:92152, 66:41:0000000:93878, 66:41:0001001:634, 66:41:0001001:633, 66:41:0000000:71733, 66:41:0000000:95145, 66:41:0000000:95055,	

1	2	3	4	5	6	7	8	9	10	11
									66:41:0001001:636, 66:41:0000000:97292, 66:41:0000000:97042, 66:41:0001001:638, 66:41:0001001:637, 66:41:0000000:71647, 66:41:0001001:582, 66:41:0001001:481, 66:41:0000000:6842, 66:41:0001001:583, 66:41:0205022:88, 66:41:0000000:3968, 66:41:0206901:90	
22	66:41:0001001:28 (входящий 66:41:0001001:34)	Ранее учтенный	976100	Уточненные	обл. Свердловская, г. Екатеринбург, в центральной и восточной частях кадастрового квартала, ограниченного полосой отвода железной дороги.	Земли населённых пунктов	Земли под объектами железнодорожного транспорта	Российская Федерация, Собственность, № 66-01/01- 248/2004-29 от 23.07.2004; Открытое акционерное общество «Российские железные дороги», ИНН: 7708503727, аренда с 01.12.2006 по 01.12.2055, Весь объект, Договор аренды земельного участка №А3Ф- 105/1254 от 01.09.2006 г.	данные отсутствуют	
23	66:41:0002002:29	Учтенный	37	Уточненные	обл. Свердловская, г. Екатеринбург, Екатеринбургская кольцевая автомобильная дорога	Земли населённых пунктов	для существующих автомобильных дорог	Государственное казенное учреждение Свердловской области «Управление автомобильных дорог», ИНН: 6658078110. Постоянное (бессрочное) пользование, № 66-66-01/660/2012- 334 от 22.02.2012	66:00:0000000:1411	
24	66:41:0503018:12	Ранее учтенный	10584	Декларированные	Свердловская область, г. Екатеринбург, земельный участок расположен в северной части кадастрового квартала, ограниченного ориентирами: по границе кольцевой автодороги земель ОПХ «Исток»/ с/т «Авиатор» - подъездные пути к ОАО «Уралхиммаш»	Земли населённых пунктов	Резерв для застройки	В ЕГРН сведения о зарегистрированных правах отсутствуют	данные отсутствуют	
25	66:41:0503018:14	Ранее учтенный	71499	Уточненные	обл. Свердловская, г. Екатеринбург, 5 км. ЕКАД, дом 6	Земли населённых пунктов	под здания и сооружения складской базы	Общество с ограниченной ответственностью «ЭС-ВЭ-ИКС ЛОДЖИСТИКС», ИНН: 6662098655, аренда с 10.06.2010 по 09.06.2059, весь объект, Договор аренды земельного участка №5-2163 от 12.07.2010 г.	66:41:0503018:24, 66:41:0503018:27, 66:41:0503018:28, 66:41:0503018:29, 66:41:0503018:26, 66:41:0503018:31, 66:41:0503018:30	
26	66:41:0503018:18	Ранее учтенный	1855	Декларированные	обл. Свердловская, г. Екатеринбург	Земли населённых пунктов	Под существующий автозаправочный комплекс	В ЕГРН сведения о зарегистрированных правах отсутствуют	данные отсутствуют	
27	66:41:0503018:19	Ранее учтенный	272	Декларированные	обл. Свердловская, г. Екатеринбург	Земли населённых пунктов	под существующий автозаправочный комплекс	В ЕГРН сведения о зарегистрированных правах отсутствуют	Данные отсутствуют	
28	66:41:0503018:20	Учтенный	391935	Уточненные	область Свердловская, город Екатеринбург, в районе развязки автодороги Екатеринбург - аэропорт «Кольцово»	Земли населённых пунктов	место размещения транспортно- логистического терминала	Общество с ограниченной ответственностью «Логистическая компания «Юнистор», ИНН: 6674146511, аренда с 08.11.2016 по 25.09.2019, Договор аренды земельного участка №Т-249 от 21.10.2016 г.	66:41:0503018:34, 66:41:0503018:35	
29	66:41:0503018:3	Ранее учтенный	77294	Уточненные	Свердловская обл, г Екатеринбург, ул Чернышевского, дом 92	Земли населённых пунктов	Земли промышленности (для промышленных нужд)	Фомченков Дмитрий Владимирович, Собственность, № 66-66- 01/858/2008-180 от 22.12.2008	66:41:0000000:84056, 66:41:0509062:120, 66:41:0509062:121, 66:41:0509062:127, 66:41:0509062:128, 66:41:0509062:129, 66:41:0509062:58, 66:41:0509062:63, 66:41:0509062:64,	

1	2	3	4	5	6	7	8	9	10	11
									66:41:0509062:65, 66:41:0509062:77, 66:41:0509062:78, 66:41:0509062:79, 66:41:0509062:80, 66:41:0509062:89, 66:41:0509062:97, 66:41:0509062:98, 66:41:0509062:99	
30	66:41:0503018:4	Ранее учтенный	30000	Уточненные	Свердловская обл., г. Екатеринбург, в районе 5-го километра Екатеринбургской кольцевой автодороги	Земли населённых пунктов	под объект автомобильного транспорта	Общество с ограниченной ответственностью «Дикси-ЕК», ИНН: 6658089094, аренда с 14.03.2007 по 31.12.2010, Весь объект, Договор аренды земельного участка №5-1072 от 29.08.2005г. от 29.08.2005 г.	66:41:0503018:33	
31	66:41:0503018:7	Ранее учтенный	51462	Декларированные	обл. Свердловская, г. Екатеринбург	Земли населённых пунктов	Резерв	В ЕГРН сведения о зарегистрированных правах отсутствуют	данные отсутствуют	
32	66:41:0503019:12	Учтенный	5399	Уточненные	область Свердловская, город Екатеринбург, в районе транспортной развязки автодороги Екатеринбург - аэропорт Кольцово и Тюмень - Челябинск.	Земли населённых пунктов	под существующий автозаправочный комплекс	«Урал-Регион-нефтепродукт», ИНН: 6658163220, Собственность, № 66- 66-01/466/2011-412 от 11.08.2011	Данные отсутствуют	
33	66:41:0503030:12	Учтенный	53822	Уточненные	обл. Свердловская, г. Екатеринбург, Екатеринбургская кольцевая автомобильная дорога	Земли населённых пунктов	для существующих автомобильных дорог	Государственное казенное учреждение Свердловской области «Управление автомобильных дорог», ИНН: 6658078110, Постоянное (бессрочное) пользование, № 66-66-01/660/2012- 470 от 24.02.2012	66:00:0000000:1411	
34	66:41:0503030:16	Учтенный	99245	Уточненные	Свердловская обл., г. Екатеринбург, Екатеринбургская кольцевая автомобильная дорога	Земли населённых пунктов	для существующих автомобильных дорог	Государственное казенное учреждение Свердловской области «Управление автомобильных дорог», ИНН: 6658078110, Постоянное (бессрочное) пользование, № 66-66-01/660/2012- 267 от 20.02.2012	66:00:0000000:1411	
35	66:41:0503030:17	Учтенный	32028	Уточненные	Свердловская обл., г. Екатеринбург, Екатеринбургская кольцевая автомобильная дорога	Земли населённых пунктов	для существующих автомобильных дорог	Государственное казенное учреждение Свердловской области «Управление автомобильных дорог», ИНН: 6658078110, Постоянное (бессрочное) пользование, № 66-66-01/660/2012- 461 от 24.02.2012	66:41:0000000:85535, 66:00:0000000:1411	
36	66:41:0503030:18	Учтенный	21816	Уточненные	Свердловская обл., г. Екатеринбург, Екатеринбургская кольцевая автомобильная дорога	Земли населённых пунктов	для существующих автомобильных дорог	Государственное казенное учреждение Свердловской области «Управление автомобильных дорог», ИНН: 6658078110, Постоянное (бессрочное) пользование, № 66-66-01/660/2012- 462 от 24.02.2012	66:00:0000000:1411	
37	66:41:0503030:19	Учтенный	275	Уточненные	Свердловская обл., г. Екатеринбург, Екатеринбургская кольцевая автомобильная дорога	Земли населённых пунктов	для существующих автомобильных дорог	Государственное казенное учреждение Свердловской области «Управление автомобильных дорог», ИНН: 6658078110, Постоянное (бессрочное) пользование, № 66-66-01/660/2012- 467 от 27.02.2012	66:00:0000000:1411	
38	66:41:0509008:13	Ранее учтенный	22027	Уточненные	обл. Свердловская, г. Екатеринбург, Чкаловский район, в районе Южных очистных сооружений	Земли населённых пунктов	под объекты незавершенного строительства (лит. 1, 2)	Общество с ограниченной ответственностью «КОСМО», ИНН: 6659099881, Собственность, № 66- 66-01/414/2010-718 от 26.07.2010; Публичное акционерное общество «Сбербанк России», ИНН: 7707083893, обременение в силу договора, Весь объект, с 29.05.2017	Данные отсутствуют	

1	2	3	4	5	6	7	8	9	10	11
								по 21.05.2027, Договор ипотеки №703GLKLZ91Q1Q0YL2WZ2W301 от 22.05.2017 г.		
39	66:41:0609008:8	Учтенный	17278	Уточненные	Свердловская область, г. Екатеринбург	Земли населённых пунктов	Для сельскохозяйственного использования	Общество с ограниченной ответственностью «Главсредуралстрой-Девелопмент», ИНН: 6670289131, Собственность, № 66:41:0609008:8-66/001/2017-3 от 09.06.2017	66:41:0000000:87665	
40	66:41:0609036:13	Учтенный	29	Уточненные	обл. Свердловская, г. Екатеринбург, Екатеринбургская кольцевая автомобильная дорога	Земли населённых пунктов	для существующих автомобильных дорог	Государственное казенное учреждение Свердловской области «Управление автомобильных дорог», ИНН: 6658078110, Постоянное (бессрочное) пользование, № 66-66-01/660/2012-307 от 20.02.2012	66:00:0000000:1411	
41	66:41:0609036:2	Ранее учтенный	1520	Уточненные	обл. Свердловская, г. Екатеринбург, Сибирский тракт, 15 км, дом 20	Земли населённых пунктов	под существующий индивидуальный жилой дом	В ЕГРН сведения о зарегистрированных правах отсутствуют	Данные отсутствуют	
42	66:41:0609042:15	Учтенный	2262	Уточненные	обл. Свердловская, г. Екатеринбург, ул. Вербная, дом 21	Земли населённых пунктов	Под существующий индивидуальный жилой дом	Алексеева Юлия Александровна, Собственность, № 66-66-01/619/2014-54 от 01.04.2014	Данные отсутствуют	
43	66:41:0609042:4	Ранее учтенный	2990	Декларированные	обл. Свердловская, г. Екатеринбург, ул. Вербная, дом 21	Земли населённых пунктов	индивидуальная жилая застройка	В ЕГРН сведения о зарегистрированных правах отсутствуют	Данные отсутствуют	
44	66:41:0609047:155	Ранее учтенный	600	Декларированные	обл. Свердловская, г. Екатеринбург, с/т №5 «Родничок», уч.173	Земли населённых пунктов	садоводство	Артамонова Ирина Григорьевна, Собственность, № 66-66/001-66/001/308/2015-1980/2 от 08.09.2015	Данные отсутствуют	
45	66:41:0609047:163	Ранее учтенный	500	Уточненные	обл. Свердловская, г. Екатеринбург, садоводческое товарищество «Родничок № 5», уч. № 163	Земли населённых пунктов	садоводство	Булатов Антон Петрович, Собственность, № 66-66-01/373/2014-606 от 18.07.2014	Данные отсутствуют	
46	66:41:0609047:174 (входящий 66:41:0609047:175)	Ранее учтенный	8300	Декларированные	обл. Свердловская, г. Екатеринбург, коллективный сад № 5 «Родничок»	Земли населённых пунктов	коллективное садоводство	к/с № 5 «Родничок» «Уралкомпрессор», коллективная совместная собственность, Свидетельство о государственной регистрации права собственности № 037277 от 21.05.2003 г. (в ЕГРН сведения о зарегистрированных правах отсутствуют)	Данные отсутствуют	
47	66:41:0610005:3	Учтенный	65977	Уточненные	обл. Свердловская, г. Екатеринбург, восточнее п.Кольцово	Земли населённых пунктов	объекты складского назначения, объекты оптовой торговли, выставочные комплексы, автопредприятия, техно-торговые центры	Российская Федерация, Собственность, № 66-66-01/185/2010-148 от 08.04.2010; Общество с ограниченной ответственностью «Научно-производственное объединение «Алмарез», ИНН: 6672255441; Денисова Светлана Васильевна; Закрытое акционерное общество «АМОС-Групп», ИНН: 6670220299; Закрытое акционерное общество «АМОС-Групп», ИНН: 6670220299; Общество с ограниченной ответственностью «Уралстройтэк», ИНН: 6671268279; Общество с ограниченной ответственностью «ПРОЕКТНО-СТРОИТЕЛЬНАЯ КОМПАНИЯ «ЕВРО-ДОМ», ИНН: 3444081350; Владельцы инвестиционных паев ЗПИФН «ЮНИТ-1», данные о которых устанавливаются на основании данных лицевых счетов владельцев инвестиционных паев в реестре владельцев инвестиционных паев и счетов депо владельцев	66:41:0000000:26854	

1	2	3	4	5	6	7	8	9	10	11
								инвестиционных паев; Общество с ограниченной ответственностью «Мантрак Восток», ИНН: 7203110241, аренда с 06.05.2011 по 18.03.2022, Весь объект, Договор аренды земельного участка №А3Ф-10/0322 от 31.03.2011 г.		
48	66:41:0610024:40	Учтенный	49007	Уточненные	обл. Свердловская, г. Екатеринбург, по Сибирскому тракту	Земли населённых пунктов	Под предприятиями сельскохозяйственного производства	Открытое акционерное общество «Птицефабрика «Свердловская», ИНН: 6672350180, Собственность, № 66-66-01/430/2012-462 от 27.08.2012	Данные отсутствуют	
49	66:41:0610024:61	Учтенный	859382	Уточненные	обл. Свердловская, г. Екатеринбург, тракт Сибирский, 14 км	Земли населённых пунктов	земельные участки, предназначенные для сельскохозяйственного использования	Открытое акционерное общество «Птицефабрика «Свердловская», ИНН: 6672350180, Собственность, № 66-66-01/430/2012-543 от 27.08.2012	Данные отсутствуют	
50	66:41:0610024:83	Учтенный	101388	Уточненные	Свердловская область, г Екатеринбург, Сибирский тракт 14 км	Земли населённых пунктов	под предприятиями сельскохозяйственного производства	Общество с ограниченной ответственностью «Екатеринбург-СИТИ», ИНН: 6606019057, Собственность, № 66-66/001-66/001/358/2016-756/2 от 09.08.2016	66:41:0000000:83946	
51	66:41:0610030:1	Ранее учтенный	555	Уточненные	обл. Свердловская, г. Екатеринбург, с/т «Рябинушка», уч.1	Земли населённых пунктов	садоводство	Матвеев Валерий Павлович, Собственность, № 66-66-01/138/2005-232 от 17.05.2005	данные отсутствуют	
52	66:41:0610030:115	Ранее учтенный	720	Декларированные	обл. Свердловская, г. Екатеринбург, спс «Рябинушка», уч. 115	Земли населённых пунктов	садоводство	Кузьминых Раиса Степановна, Собственность, № 66-66/001-66/001/308/2015-249/1 от 19.02.2015	данные отсутствуют	
53	66:41:0610030:116	Ранее учтенный	462	Декларированные	обл. Свердловская, г. Екатеринбург, садов.потребит.союз «Рябинушка», участок №116	Земли населённых пунктов	для коллективного садоводства	Страшкова Мария Владимировна, Собственность, № 66-66/001-66/001/332/2016-1402/2 от 26.07.2016	данные отсутствуют	
54	66:41:0610030:117	Ранее учтенный	394	Уточненные	обл. Свердловская, г. Екатеринбург, садоводческое товарищество «Рябинушка», уч. 117	Земли населённых пунктов	садоводство	Ишимова Вера Васильевна, Собственность, № 66-66-01/038/2007-155 от 27.02.2007	данные отсутствуют	
55	66:41:0610030:118	Ранее учтенный	400	Уточненные	обл. Свердловская, г. Екатеринбург, с/т «Рябинушка», уч. 118	Земли населённых пунктов	садоводство	Даровских Андрей Александрович, Собственность, № 66-66-01/014/2005-343 от 24.03.2005	Данные отсутствуют	
56	66:41:0610030:119	Ранее учтенный	486	Декларированные	обл. Свердловская, г. Екатеринбург, садов. потребит. союз «Рябинушка», участок № 119	Земли населённых пунктов	для кол. Садоводства	Михеева Наталья Ивановна, Собственность, № 66-66/001-66/001/369/2016-302/1 от 29.03.2016	Данные отсутствуют	
57	66:41:0610030:120	Ранее учтенный	404	Уточненные	обл. Свердловская, г. Екатеринбург, садоводческое товарищество «Рябинушка», уч. 120.	Земли населённых пунктов	садоводство	Трусов Евгений Николаевич, Собственность, № 66-66-01/300/2008-293 от 15.05.2008	Данные отсутствуют	
58	66:41:0610030:121	Ранее учтенный	611	Уточненные	обл. Свердловская, г. Екатеринбург, садов. потребит. союз «Рябинушка», уч. 121	Земли населённых пунктов	для колл. Садоводства	Артемьева Тамара Александровна, Собственность, № 66-66-01/802/2010-332 от 02.12.2010	данные отсутствуют	
59	66:41:0610030:123	Ранее учтенный	508	Уточненные	обл. Свердловская, г. Екатеринбург, садоводческое товарищество «Рябинушка», уч. 123	Земли населённых пунктов	садоводство	Кругикова Лидия Николаевна, Собственность, № 66-66/001-66/001/386/2015-1990/2 от 23.10.2015	данные отсутствуют	
60	66:41:0610030:124	Ранее учтенный	417	Уточненные	обл. Свердловская, г. Екатеринбург, с/т «Рябинушка», уч. 124	Земли населённых пунктов	садоводство	Хмельницкая Валентина Ефремовна, Собственность, № 66-66-01/006/2006-108 от 22.05.2006	Данные отсутствуют	
61	66:41:0610030:126	Ранее учтенный	396	Уточненные	обл. Свердловская, г. Екатеринбург, садоводческое товарищество «Рябинушка», уч. №126	Земли населённых пунктов	садоводство	Пулатов Баходур Болтаевич, Собственность, № 66-66-01/419/2011-509 от 06.09.2011	данные отсутствуют	
62	66:41:0610030:127	Ранее учтенный	390	Уточненные	обл. Свердловская, г. Екатеринбург, с/т «Рябинушка», уч. 127	Земли населённых пунктов	садоводство	Чернавских Елена Станиславовна, Собственность, № 66-66/001-66/001/378/2015-80/1 от 04.02.2015	66:41:0610030:272	
63	66:41:0610030:128	Ранее учтенный	491	Уточненные	обл. Свердловская, г. Екатеринбург, садоводческий потребительский союз	Земли населённых пунктов	садоводство	Голубенко Марьяна Семеновна, Собственность, № 66-66/001-66/001/356/2016-202/2 от 29.02.2016	данные отсутствуют	

1	2	3	4	5	6	7	8	9	10	11
					«Рябинушка», уч. № 128					
64	66:41:0610030:129	Ранее учтенный	841	Уточненные	обл. Свердловская, г. Екатеринбург, садоводческое товарищество «Рябинушка», уч. 129	Земли населённых пунктов	садоводство	Иванова Ольга Михайловна, Собственность, № 66-66-01/559/2006-048 от 15.11.2006	данные отсутствуют	
65	66:41:0610030:130	Ранее учтенный	427	Уточненные	обл. Свердловская, г. Екатеринбург, с/т «Рябинушка», уч. 130	Земли населённых пунктов	садоводство	Филистеев Александр Иванович, Собственность, № 66-66-01/453/2007-473 от 24.07.2007	данные отсутствуют	
66	66:41:0610030:131	Ранее учтенный	637	Уточненные	обл. Свердловская, г. Екатеринбург, садоводческий потребительский союз «Рябинушка», уч. № 131	Земли населённых пунктов	садоводство	Манукян Ольга Владимировна, Собственность, № 66-66-01/878/2008-164 от 10.12.2008	данные отсутствуют	
67	66:41:0610030:132	Ранее учтенный	472	Уточненные	обл. Свердловская, г. Екатеринбург, с/т «Рябинушка», уч. 132	Земли населённых пунктов	садоводство	Кобякова Галина Викторовна, Постоянное (бессрочное) пользование, № 33989 от 15.09.1999 г.	данные отсутствуют	
68	66:41:0610030:133	Ранее учтенный	599	Уточненные	обл. Свердловская, г. Екатеринбург, садоводческий потребительский союз «Рябинушка», уч. 133	Земли населённых пунктов	садоводство	Жаринов Сергей Геннадьевич, Собственность, № 66-66-01/043/2009-101 от 28.01.2009	Данные отсутствуют	
69	66:41:0610030:135	Ранее учтенный	565	Уточненные	обл. Свердловская, г. Екатеринбург, с/т «Рябинушка», уч. 135	Земли населённых пунктов	садоводство	Нечаев Александр Борисович, Собственность, № 66-01/01-280/2004-604 от 20.12.2004	Данные отсутствуют	
70	66:41:0610030:163	Ранее учтенный	456	Уточненные	обл. Свердловская, г. Екатеринбург, садоводческое товарищество «Рябинушка», уч. 163.	Земли населённых пунктов	садоводство	Заостровский Сергей Владимирович, Собственность, № 66-01/01-280/2004-566 от 04.11.2004	данные отсутствуют	
71	66:41:0610030:165	Ранее учтенный	252	Уточненные	обл. Свердловская, г. Екатеринбург, с/т «Рябинушка», уч. 165	Земли населённых пунктов	садоводство	Дулич Виктор Александрович, Постоянное (бессрочное) пользование, № 33957 от 15.09.1999 г. (в ЕГРН сведения о зарегистрированных правах отсутствуют)	данные отсутствуют	
72	66:41:0610030:171	Ранее учтенный	5895	Декларированные	обл. Свердловская, г. Екатеринбург, садоводческий потребительский союз «Рябинушка»	Земли населённых пунктов	садоводство	к/с «Рябинушка», Свидетельство на право постоянного (бессрочного) пользования № 36437 от 11.06.1999 г. (в ЕГРН сведения о зарегистрированных правах отсутствуют)	данные отсутствуют	
73	66:41:0610030:2	Ранее учтенный	451	Уточненные	обл. Свердловская, г. Екатеринбург, садоводческое товарищество «Рябинушка», уч. 2.	Земли населённых пунктов	садоводство	Арзыбек Уулу Жаныбек, Собственность, № 66-66-01/149/2014-166 от 26.06.2014	данные отсутствуют	
74	66:41:0610030:3	Ранее учтенный	461	Декларированные	обл. Свердловская, г. Екатеринбург, садоводческое товарищество «Рябинушка», уч. 3.	Земли населённых пунктов	садоводство	Боровков Михаил Станиславович, постоянное (бессрочное) пользование, Свидетельство на право постоянного (бессрочного) пользования № 33862 от 15.09.1999; (в ЕГРН сведения о зарегистрированных правах отсутствуют)	данные отсутствуют	
75	66:41:0610030:36 (входящие 66:41:0610030:172, 66:41:0610030:173)	Ранее учтенный	523	Декларированные	обл. Свердловская, г. Екатеринбург, садоводческий потребительский союз «Рябинушка», уч. 36	Земли населённых пунктов	коллективное садоводство	Круглов Олег Валерьевич, Собственность, № 66-66-01/044/2011-668 от 09.03.2011	данные отсутствуют	
76	66:41:0610030:4	Ранее учтенный	414	Уточненные	обл. Свердловская, г. Екатеринбург, садоводческое товариществ «Рябинушка», уч. 4.	Земли населённых пунктов	садоводство	Буйкова Елена Николаевна, Собственность, № 66-66-01/668/2006-038 от 26.12.2006	данные отсутствуют	
77	66:41:0610030:53	Ранее учтенный	384	Уточненные	обл. Свердловская, г. Екатеринбург, садоводческое товарищество «Рябинушка», уч. 53	Земли населённых пунктов	садоводство	Кузьмина Тамара Васильевна, Собственность, № 66-66-01/705/2009-325 от 14.10.2009	данные отсутствуют	
78	66:41:0610030:54	Ранее учтенный	380	Декларированные	обл. Свердловская, г. Екатеринбург, садоводческое товарищество «Рябинушка», уч. 54	Земли населённых пунктов	садоводство	Ошмарина Любовь Валентиновна, Собственность, № 66-66-01/261/2009-041 от 13.04.2009	66:41:0610030:290, 66:41:0610030:292, 66:41:0610030:291, 66:41:0610030:293	

1	2	3	4	5	6	7	8	9	10	11
79	66:41:0610030:55	Ранее учтенный	595	Уточненные	обл. Свердловская, г. Екатеринбург, с/т «Рябинушка», уч. 55	Земли населённых пунктов	садоводство	Мохов Владимир Александрович, Собственность, № 66-66-01/500/2014-375 от 28.05.2014	данные отсутствуют	
80	66:41:0610030:56	Ранее учтенный	542	Уточненные	обл. Свердловская, г. Екатеринбург, садоводческий потребительский союз «Рябинушка», уч. № 56	Земли населённых пунктов	садоводство	Перминова Галина Тимофеевна, Собственность, № 66-66-01/142/2008-208 от 06.03.2008	данные отсутствуют	
81	66:41:0610030:57	Ранее учтенный	418	Уточненные	обл. Свердловская, г. Екатеринбург, садоводческое товарищество «Рябинушка», уч. 57	Земли населённых пунктов	садоводство	Полетаев Геннадий Александрович, Собственность, № 66-66-01/558/2006-018 от 15.11.2006	данные отсутствуют	
82	66:41:0610030:58	Ранее учтенный	427	Уточненные	обл. Свердловская, г. Екатеринбург, садоводческое товарищество «Рябинушка», уч. №58.	Земли населённых пунктов	садоводство	Первалова Эльвира Валерьевна, Собственность, № 66-66-01/021/2007-360 от 26.03.2007	данные отсутствуют	
83	66:41:0610030:59	Ранее учтенный	383	Уточненные	обл. Свердловская, г. Екатеринбург, садоводческое товарищество «Рябинушка», уч. 59.	Земли населённых пунктов	садоводство	Кузнецов Ефим Николаевич, Долевая собственность, № 66-66-01/427/2014-620 от 23.09.2014, доля в праве 1/2; Колесникова Оксана Валерьевна, Долевая собственность, № 66-66-01/427/2014-620 от 23.09.2014, доля в праве 1/2	данные отсутствуют	
84	66:41:0610030:6	Ранее учтенный	401	Уточненные	обл. Свердловская, г. Екатеринбург, садоводческое товарищество «Рябинушка», уч. 6.	Земли населённых пунктов	садоводство	Баранова Любовь Юрьевна, Собственность, № 66-66-01/417/2013-529 от 10.09.2013	данные отсутствуют	
85	66:41:0610030:60	Ранее учтенный	397	Декларированные	обл. Свердловская, г. Екатеринбург, СПС «Рябинушка», уч. 60	Земли населённых пунктов	коллективное садоводство	Холмуротов Рузимамад, Собственность, № 66-66/001-66/001/460/2016-755/2 от 07.07.2016	данные отсутствуют	
86	66:41:0610030:62	Ранее учтенный	455	Уточненные	обл. Свердловская, г. Екатеринбург, с/т «Рябинушка», уч. 62	Земли населённых пунктов	садоводство	Порывкин Валерий Васильевич, Собственность, № 66-01/01-5/2005-9 от 31.01.2005	данные отсутствуют	
87	66:41:0610030:64	Ранее учтенный	444	Уточненные	обл. Свердловская, г. Екатеринбург, садоводческий потребительский союз «Рябинушка», уч. № 64	Земли населённых пунктов	садоводство	Дубровин Владислав Николаевич, Собственность, № 66:41:0610030:64-66/001/2017-2 от 05.07.2017	Данные отсутствуют	
88	66:41:0610030:66	Ранее учтенный	560	Уточненные	обл. Свердловская, г. Екатеринбург, садоводческое товарищество «Рябинушка», уч. 66.	Земли населённых пунктов	садоводство	Мишарина Александра Никитична, Собственность, № 66-66-01/217/2005-485 от 05.09.2005	Данные отсутствуют	
89	66:41:0610032:396 (входящий 66:41:0610032:397)	Ранее учтенный	47869	Уточненные	обл. Свердловская, г. Екатеринбург, с/т «Авиатор №5»	Земли населённых пунктов	садоводство	Садоводческое некоммерческое товарищество «Авиатор - 5», ИНН: 6662064046, Собственность, № 66-66-01/734/2013-121 от 10.07.2013	Данные отсутствуют	
90	66:41:0612074:6	Ранее учтенный	3437	Декларированные	обл. Свердловская, г. Екатеринбург	Земли населённых пунктов	леса, лесопарки для отдыха	В ЕГРН сведения о зарегистрированных правах отсутствуют	данные отсутствуют	
91	66:41:0612074:7	Ранее учтенный	5092	Декларированные	обл. Свердловская, г. Екатеринбург	Земли населённых пунктов	леса, лесопарки для отдыха	В ЕГРН сведения о зарегистрированных правах отсутствуют	данные отсутствуют	
92	66:41:0613001:1	Ранее учтенный	1000	Уточненные	установлено относительно ориентира, расположенного в границах участка. Почтовый адрес ориентира: обл. Свердловская, г. Екатеринбург, п. Семь Ключей, ул. Раздольная, дом 33	Земли населённых пунктов	Земли жилой застройки (для жилищных нужд)	Сомова Людмила Геннадьевна, Собственность, № 66-66-01/197/2006-397 от 09.06.2006	Данные отсутствуют	
93	66:41:0613001:2	Ранее учтенный	1083	Уточненные	обл. Свердловская, г. Екатеринбург, ул. Раздольная, дом 1-а	Земли населённых пунктов	индивидуальная жилая застройка	Макшаков Михаил Михайлович, Собственность, № 66-66-01/046/2011-221 от 11.02.2011	Данные отсутствуют	
94	66:41:0613001:49	Учтенный	685	Уточненные	Свердловская обл., г. Екатеринбург, п. Семь Ключей, ул. Раздольная, д. 34	Земли населённых пунктов	Личное подсобное хозяйство	Шарнин Роман Владимирович, Собственность, № 66-66-01/415/2014-254 от 11.06.2014	Данные отсутствуют	
95	66:41:0613001:50	Учтенный	685	Уточненные	Свердловская обл., г. Екатеринбург, п. Семь Ключей, ул. Раздольная, д. 34	Земли населённых пунктов	отдельно стоящие жилые дома городского типа с земельным участком	Шарнин Сергей Александрович, Собственность, № 66-66-01/758/2013-128 от 03.12.2013	Данные отсутствуют	

1	2	3	4	5	6	7	8	9	10	11
96	66:41:0613001:8	Ранее учтенный	1906	Уточненные	обл. Свердловская, г. Екатеринбург, п. Семь Ключей, ул. Раздольная, дом 3	Земли населённых пунктов	Личное подсобное хозяйство	Москалев Алексей Викторович, Собственность, № 66-66-01/599/2012-294 от 14.11.2012	Данные отсутствуют	
97	66:41:0613002:28	Ранее учтенный	4501	Декларированные	обл. Свердловская, г. Екатеринбург, п. Семь Ключей, около ул. Раздольная	Земли населённых пунктов	В ведении городских (поселковых) органов власти	ГУП ОПХ «Исток», Постоянное (бессрочное) пользование, № СВО-59-000361 от 29.01.1993 г. (в ЕГРН сведения о зарегистрированных правах отсутствуют)	Данные отсутствуют	
98	66:41:0613002:29	Ранее учтенный	2581	Декларированные	обл. Свердловская, г. Екатеринбург, п. Семь Ключей, около ул. Раздольная	Земли населённых пунктов	В ведении городских (поселковых) органов власти	ГУП ОПХ «Исток», Постоянное (бессрочное) пользование, № СВО-59-000361 от 29.01.1993 г. (в ЕГРН сведения о зарегистрированных правах отсутствуют)	Данные отсутствуют	
99	66:41:0613002:30	Ранее учтенный	1496	Декларированные	обл. Свердловская, г. Екатеринбург, п. Семь Ключей, около ул. Раздольная	Земли населённых пунктов	В ведении городских (поселковых) органов власти	ГУП ОПХ «Исток», Постоянное (бессрочное) пользование № СВО-59-000361 от 29.01.1993 (в ЕГРН сведения о зарегистрированных правах отсутствуют)	Данные отсутствуют	
100	66:41:0613002:6	Ранее учтенный	50598	Уточненные	Свердловская обл, г Екатеринбург	Земли населённых пунктов	Для строительства производственной базы и подъездной дороги	Общество с ограниченной ответственностью «Газпром трансгаз Екатеринбург», ИНН: 6608007434, Собственность, № 66-66-01/736/2013-684 от 22.08.2013	Данные отсутствуют	
101	66:41:0613002:7	Ранее учтенный	2000	Декларированные	обл. Свердловская, г. Екатеринбург	Земли населённых пунктов	производственная застройка	В ЕГРН сведения о зарегистрированных правах отсутствуют	Данные отсутствуют	
102	66:41:0614007:108	Ранее учтенный	13029	Декларированные	обл. Свердловская, г. Екатеринбург, с/т «Ласточка-2»	Земли населённых пунктов	садоводство	коллективный сад «Ласточка-2», Общая совместная собственность, № 31288 от 10.02.1999 г. (в ЕГРН сведения о зарегистрированных правах отсутствуют)	Данные отсутствуют	
103	66:41:0614007:24	Ранее учтенный	808	Уточненные	обл. Свердловская, г. Екатеринбург, с/т «Ласточка-2», уч. 24	Земли населённых пунктов	садоводство	Каграманов Азер Мовсум Оглы, Собственность, № 66-66-01/428/2012-361 от 22.08.2012	Данные отсутствуют	
104	66:41:0614007:47	Ранее учтенный	763	Уточненные	обл. Свердловская, г. Екатеринбург, с/т «Ласточка-2», уч. 47	Земли населённых пунктов	садоводство	Ходарина Анна Андреевна, Собственность, № 66-66-01/476/2008-254 от 11.07.2008	Данные отсутствуют	
105	66:41:0614007:52	Ранее учтенный	759	Уточненные	обл. Свердловская, г. Екатеринбург, садоводческое товарищество «Ласточка-2», уч. 52	Земли населённых пунктов	садоводство	Назаров Юрий Васильевич, Частная собственность, № 30917 от 11.01.1999 г.	Данные отсутствуют	
106	66:41:0614007:73	Ранее учтенный	718	Уточненные	обл. Свердловская, г. Екатеринбург, с/т «Ласточка-2», уч. 73	Земли населённых пунктов	садоводство	Высоких Сергей Олегович, Собственность, № 66-66-01/518/2014-51 от 29.07.2014	Данные отсутствуют	
107	66:41:0614007:75	Ранее учтенный	631	Уточненные	обл. Свердловская, г. Екатеринбург, с/т «Ласточка-2», уч. 75	Земли населённых пунктов	садоводство	Казаков Валерий Ефремович, Собственность, № 66-66-01/464/2014-515 от 19.11.2014	Данные отсутствуют	
108	66:41:0614007:76	Ранее учтенный	968	Уточненные	обл. Свердловская, г. Екатеринбург, с/т «Ласточка-2», уч. 76	Земли населённых пунктов	садоводство	Акименко Светлана Георгиевна, Собственность, № 66:41:0614007:76-66/001/2017-2 от 25.05.2017	66:41:0000000:67994, 66:41:0614007:120	
109	66:41:0614007:78	Ранее учтенный	750	Уточненные	обл. Свердловская, г. Екатеринбург, с/т «Ласточка-2», уч. 78	Земли населённых пунктов	садоводство	Мальцева Нина Ивановна, Собственность, № 66-66-01/612/2008-071 от 19.08.2008	Данные отсутствуют	
110	66:41:0614007:80	Ранее учтенный	675	Декларированные	обл. Свердловская, г. Екатеринбург, с/т «Ласточка-2», уч. 80	Земли населённых пунктов	садоводство	Филинкова Светлана Анатольевна, Долевая собственность, № 66-01/01-251/2004-304 от 23.07.2004, доля в праве 1/2; Бурматова Надежда Анатольевна, Долевая собственность, № 66-01/01-251/2004-305 от 23.07.2004, доля в праве 1/2	Данные отсутствуют	
111	66:41:0614015:1562	Учтенный	167794	Уточненные	Свердловская область, г. Екатеринбург	Земли населённых пунктов	Для сельскохозяйственного использования	Российская Федерация, Собственность, № 66-66/001-66/001/368/2015-253/1 от 20.08.2015; Общество с ограниченной ответственностью «Главсудуралстрой-Девелопмент»,	Данные отсутствуют	

1	2	3	4	5	6	7	8	9	10	11
								ИНН: 6670289131, аренда, Весь объект, Договор аренды земельного участка АЗФ-71/1022 от 25.02.2015г. Дата регистрации: 31.08.2015г. Номер регистрации: 66/001/368/2015-254.		
112	66:41:0614015:342	Учтенный	8897	Уточненные	Свердловская обл, г Екатеринбург, земельный участок расположен в восточной части кадастрового района «Екатеринбургский»	Земли населённых пунктов	автозаправочные станции, авторемонтные мастерские, объекты общественного питания	Российская Федерация, Собственность, № 66-66-01/805/2011-520 от 19.12.2011; Общество с ограниченной ответственностью «ЗемРесурс», ИНН: 6670445535, аренда, Весь объект, Договор аренды земельного участка №АЗФ-35/1022 от 09.12.2011 г.; Соглашение № 3-42 от 05.07.2017 г. о передаче прав и обязанностей по договору аренды земельного участка №АЗФ-35/1022 от 09.12.2011 г.	Данные отсутствуют	
113	66:41:0614066:1581	Учтенный	21313	Уточненные	Свердловская область, г.Екатеринбург	Земли населённых пунктов	Для сельскохозяйственного использования	Российская Федерация, Собственность, № 66-66-01/033/2013-450 от 11.02.2013; Морозов Константин Игоревич, аренда, Весь объект, с 22.05.2017 по 25.10.2022; Соглашение о передаче пра и обязанностей от 15.05.2017 года по договору аренды земельного участка №АЗФ-1721/1022 от 19.12.2012 г.; Договор аренды земельного участка №АЗФ-1721/1022 от 19.12.2012 г.	Данные отсутствуют	
114	66:41:0614066:231	Ранее учтенный	4535	Уточненные	обл. Свердловская, г. Екатеринбург, 15 км автодороги Екатеринбург-Тюмень (по левой стороне автодороги)	Земли населённых пунктов	Под подъездную автодорогу (лит.1) к зданию газораспределительной станции-2 г. Екатеринбург	Российская Федерация, Собственность, № 66-66-01/416/2008-418 от 11.08.2008; Общество с ограниченной ответственностью «Газпром трансгаз Екатеринбург», ИНН: 6608007434, Договор аренды земельного участка АЗФ-164/0334 от 08.07.2009г, с 27.10.2009 по 01.03.2034. Дата регистрации: 27.10.2009г. Номер регистрации: 66-66-01/765/2009-187.	Данные отсутствуют	
115	66:41:0614066:47	Ранее учтенный	7964	Декларированные	обл. Свердловская, г. Екатеринбург, территория ОПХ «Исток»	Земли населённых пунктов	для водохозяйственного использования	В ЕГРН сведения о зарегистрированных правах отсутствуют	Данные отсутствуют	
116	66:41:0614066:635	Учтенный	11191	Уточненные	Свердловская обл, г Екатеринбург	Земли населённых пунктов	Для сельскохозяйственного использования	Общество с ограниченной ответственностью «Логистик-Строй», ИНН: 6670180744, Собственность, № 66:41:0614066:635-66/001/2017-5 от 07.06.2017	Данные отсутствуют	
117	66:41:0614066:650	Учтенный	5619	Уточненные	Свердловская обл, г Екатеринбург	Земли населённых пунктов	Для сельскохозяйственного использования	Общество с ограниченной ответственностью «Логистик-Строй», ИНН: 6670180744, Собственность, № 66:41:0614066:650-66/001/2017-5 от 17.07.2017	Данные отсутствуют	
118	66:41:0614066:651	Учтенный	13506	Уточненные	Свердловская обл, г Екатеринбург	Земли населённых пунктов	Для сельскохозяйственного использования	Российская Федерация, Собственность, № 66-66-01/556/2012-307 от 19.10.2012; Общество с ограниченной ответственностью «Техно-Строй-2», ИНН: 6670263694, аренда, Весь объект, с 19.10.2012 по 25.10.2022. Соглашение №6-51 от 22.12.2016 г. о передаче прав и обязанностей по договору аренды земельного участка	Данные отсутствуют	

1	2	3	4	5	6	7	8	9	10	11
								№АФЗ-873/1022 от 05.09.2012 г.; Договор аренды земельного участка №АЗФ-873/1022 от 05.09.2012 г.; Соглашение № 6-52/1 от 17.04.2017 г. о передаче прав и обязанностей по договору аренды земельного участка №АЗФ-873/1022 от 05.09.2012 г.		
119	66:41:0614079:2	Ранее учтенный	2428	Уточненные	обл. Свердловская, г. Екатеринбург, ул. Долинка, дом 8	Земли населённых пунктов	земли жилой застройки (для жилищных нужд)	Наянова Фания Вагизовна, Долевая собственность, № 66-66-01/848/2009-465 от 07.12.2009, доля в праве 496/1000; Богурова Людмила Васильевна, Долевая собственность, № 66-66/001-66/001/308/2015-999/2 от 13.05.2015, доля в праве 504/1000	Данные отсутствуют	

Ведомость 2. «Ведомость образуемых земельных участков»

5	Характеристики исходного (изменяемого) земельного участка								Характеристики образуемого земельного участка								Примечание	
	Кадастровый номер земельного участка, кадастровый номер кадастрового квартала	Площадь земельного участка, кв.м	Характеристика площади и границ земельного участка (уточненные / декларированные)	Местоположение земельного участка	Категория земель/расположение кадастрового квартала (в границах населенного пункта; вне границ населенного пункта)	Вид разрешенного использования земельного участка	Сведения о правообладателе	Вид кадастровых работ	Идентификационный номер образуемого земельного участка	Обозначение образуемого земельного участка	Количество кон-туров	Площадь земельного участка, кв.м	Местоположение образуемого земельного участка	Категория земель образуемого земельного участка	Вид разрешенного использования образуемого земельного участка (по классификатору) / в соответствии с исходным ЗУ	Цель использования образуемого земельного участка		Необходимость изъятия образуемого земельного участка для государственных нужд
1	2	3	4	5	6	7	8	9	10	11	12	13	14	15	16	17	18	19
1	66:00:0000000:1482 (контур 1, 2)	14299	Уточненные	Свердловская обл., Сысертский район, транспортная развязка на км 0 автомобильной дороги вокруг г. Екатеринбурга на участке Семь Ключей - Большой Исток на примыкании к автомобильной дороге М-5 «Урал» Москва-Рязань-Пенза-Самара-Уфа-Челябинск. Подъезд к г. Екатеринбург на км 193 в Свердловской области	Земли промышленности, энергетики, транспорта, связи, радиовещания, телевидения, информатики, земли для обеспечения космической деятельности, земли обороны, безопасности и земли иного специального назначения	Автомобильный транспорт	Свердловская область, собственность 66:00:0000000:1482-66/019/2017-2 от 04.05.2017; Государственное казенное учреждение Свердловской области «Управление автомобильных дорог», ИНН 6658078110, постоянное (бессрочное) пользование 66:00:0000000:1482-66/019/2017-1 от 03.05.2017	раздел с сохранением исходного земельного участка в измененных границах	1	66:00:0000000:1482:ЗУ1	2	1840	Свердловская область, Сысертский район, автомобильная дорога вокруг г. Екатеринбурга на участке Семь Ключей - Большой Исток	Земли промышленности, энергетики, транспорта, связи, радиовещания, телевидения, информатики, земли для обеспечения космической деятельности, земли обороны, безопасности и земли иного специального назначения	Автомобильный транспорт (7.2)	под постоянную полосу отвода автодороги	-	
2	66:25:0000000:323 (входящие 66:25:0103001:73, 66:25:0103002:41)	1808940	Декларированные	обл. Свердловская, р-н Сысертский, в северо-западной части р.п. Большой Исток	Земли сельскохозяйственного назначения	для производственной зоны и ведения сельского хозяйства	В ЕГРН сведения о зарегистрированных правах отсутствуют	раздел с сохранением исходного земельного участка в измененных границах	2	66:25:0000000:323:ЗУ1	2	1882	Свердловская область, Сысертский район, автомобильная дорога вокруг г. Екатеринбурга на участке Семь Ключей - Большой Исток	земли промышленности, энергетики, транспорта, связи, радиовещания, телевидения, информатики, земли для обеспечения космической деятельности, земли обороны, безопасности и земли иного специального назначения	Автомобильный транспорт (7.2)	под постоянную полосу отвода автодороги	-	
3	66:25:0103001:76	26584	Уточненные	Свердловская обл, р-н Сысертский, северо-западная часть п. Большой Исток	Земли сельскохозяйственного назначения	для производственной зоны и ведения сельского хозяйства	Общество с ограниченной ответственностью «АктивЭнергоСтрой», ИНН: 6652022294., Аренда, Весь объект с 25.09.2013 по 10.02.2061, Договор аренды земельного участка 12_047 от 16.02.2012г.	раздел с сохранением исходного земельного участка в измененных границах	3	66:25:0103001:76:ЗУ1	1	10155	Свердловская область, Сысертский район, автомобильная дорога вокруг г. Екатеринбурга на участке Семь Ключей - Большой Исток	земли промышленности, энергетики, транспорта, связи, радиовещания, телевидения, информатики, земли для обеспечения космической деятельности, земли обороны, безопасности и земли иного специального назначения	Автомобильный транспорт (7.2)	под постоянную полосу отвода автодороги	подлежит изъятию для государственных нужд	
4	66:25:0103001:78	24001	Уточненные	Свердловская обл, р-н Сысертский, п. Большой Исток, земельный участок расположен примерно в 400 м. по направлению на северо-восток от ориентира жилой дом, расположенного за пределами участка, адрес ориентира: ул. Лесная, 3	Земли сельскохозяйственного назначения	для ведения сельскохозяйственного производства	Общество с ограниченной ответственностью «АктивЭнергоСтрой», ИНН 6652022294, аренда с 25.09.2013 по 16.08.2060 г. 66-66-19/672/2013-463 от 01.11.2013	раздел с сохранением исходного земельного участка в измененных границах	4	66:25:0103001:78:ЗУ1	1	2152	Свердловская область, Сысертский район, автомобильная дорога вокруг г. Екатеринбурга на участке Семь Ключей - Большой Исток	земли промышленности, энергетики, транспорта, связи, радиовещания, телевидения, информатики, земли для обеспечения космической деятельности, земли обороны, безопасности и земли иного специального назначения	Автомобильный транспорт (7.2)	под постоянную полосу отвода автодороги	подлежит изъятию для государственных нужд	Образованию препятствует земельный участок со статусом «временный» 66:25:0103001:218
5	66:25:0103002:149	62218	Уточненные	Свердловская область, р-н Сысертский, северо-западнее поселка Большой Исток	Земли сельскохозяйственного назначения	для ведения сельского хозяйства (строительство складской площадки для хранения сельскохозяйственной	Общество с ограниченной ответственностью «Монолит», ИНН: 6685074019, Аренда, Весь объект с	раздел с сохранением исходного земельного участка в измененных границах	5	66:25:0103002:149:ЗУ1	1	700	Свердловская область, Сысертский район, автомобильная дорога вокруг г. Екатеринбурга на участке Семь	земли промышленности, энергетики, транспорта, связи, радиовещания, телевидения, информатики, земли	Автомобильный транспорт (7.2)	под постоянную полосу отвода автодороги	подлежит изъятию для государственных нужд	

1	2	3	4	5	6	7	8	9	10	11	12	13	14	15	16	17	18	19	
						продукции)	08.12.2014 по 26.03.2063, Договор аренды земельных участков 14_119 от 26.03.2014г.						Ключей - Большой Исток	для обеспечения космической деятельности, земли обороны, безопасности и земли иного специального назначения					
6	66:41:0000000:100 (входящие 66:41:0509008:8, 66:41:0503030:1)	689517	Уточненные	обл. Свердловская, г. Екатеринбург, ул. Косарева, дом 24	Земли населённых пунктов	Под существующие здания и сооружения	Муниципальное образование «город Екатеринбург», Собственность, № 66-66-01/236/2007-497 от 23.05.2007; Екатеринбургское муниципальное унитарное предприятие водопроводно-канализационного хозяйства, ИНН: 6608001915., аренда, весь объект с 08.12.2005г. по 20.02.2017 г., Договор аренды земельного участка N 5-899 от 03.08.2005 г. от 03.08.2005 г..	раздел с сохранением исходного земельного участка в измененных границах	6	66:41:0000000:100:3У1	3	131	Свердловская область, г. Екатеринбург, автомобильная дорога вокруг г. Екатеринбурга на участке Семь Ключей - Большой Исток	земли населенных пунктов	Земельные участки (территории) общего пользования (12.0)	под постоянную полосу отвода автодороги	подлежит изъятию для государственных нужд		
7	66:41:0000000:1067 (контур 5)	479	Уточненные	Свердловская область, г. Екатеринбург, в Чкаловском и Октябрьском районах	Земли населённых пунктов	место размещения двухцепной воздушной линии 110 кВ от подстанции «Авиатор» до подстанции «Нижеисетская» и от подстанции «Авиатор» до подстанции «Сибирская»	Акционерное общество «Екатеринбургская электросетевая компания», ИНН: 6658139683, аренда с 14.02.2011 по 02.02.2014, Весь объект, Договор аренды земельного участка №5-2194 от 14.02.2011 г.	раздел с сохранением исходного земельного участка в измененных границах	7	66:41:0000000:1067:3У1	1	62	Свердловская область, г. Екатеринбург, автомобильная дорога вокруг г. Екатеринбурга на участке Семь Ключей - Большой Исток	земли населенных пунктов	Земельные участки (территории) общего пользования (12.0)	под постоянную полосу отвода автодороги	подлежит изъятию для государственных нужд		
8	66:41:0000000:169 (входящий 66:41:0612001:1)	12200	Уточненные	обл. Свердловская, г. Екатеринбург, от поселка Совхозный в восточном направлении	Земли населённых пунктов	Для эксплуатации ЛЭП	Российская Федерация, собственность, № 66-66-01/490/2012-420 от 12.11.2012; Публичное акционерное общество «Федеральная сетевая компания Единой энергетической системы», ИНН: 4716016979, аренда, Весь объект, до 29.09.2062г.	раздел с сохранением исходного земельного участка в измененных границах	8	66:41:0000000:169:3У1	1	186	Свердловская область, г. Екатеринбург, автомобильная дорога вокруг г. Екатеринбурга на участке Семь Ключей - Большой Исток	земли населенных пунктов	Земельные участки (территории) общего пользования (12.0)	под постоянную полосу отвода автодороги	подлежит изъятию для государственных нужд	остаток земельного участка с КН 66:41:0000000:169 (входящий 66:41:0612001:1) площадью 264 кв.м. требуется для временного использования на период преустройства ЛЭП.	
9	66:41:0000000:413 (входящие 66:41:0000000:88374, 66:41:0606049:4, 66:41:0606051:2)	41746357	Уточненные	обл. Свердловская, г. Екатеринбург	Земли населённых пунктов	Земли предприятий лесного хозяйства	Российская Федерация, Собственность, № 66-66-01/558/2012-682 от 04.02.2013; Общество с ограниченной ответственностью «СП», ИНН: 6670150965, аренда 25 лет, Договор аренды лесного участка №276 от 26.11.2008 г.; Жилищно-строительный кооператив «Звезда», ИНН: 6670029782. Общество с ограниченной	раздел с сохранением исходного земельного участка в измененных границах	9	66:41:0000000:413:3У2	1	10455	Свердловская область, г. Екатеринбург, автомобильная дорога вокруг г. Екатеринбурга на участке Семь Ключей - Большой Исток	земли населенных пунктов	Земельные участки (территории) общего пользования (12.0)	под постоянную полосу отвода автодороги	подлежит изъятию для государственных нужд		

1	2	3	4	5	6	7	8	9	10	11	12	13	14	15	16	17	18	19
							ответственность «Главредуралстрой-Девелопмент», ИНН: 6670289131, аренда с 14.11.2013 по 30.09.2032, Договор аренды лесного участка №33 от 24.06.2009 г.											
10	66:41:0000000:413 (входящие 66:41:0000000:88374, 66:41:0606049:4, 66:41:0606051:2)	41746357	Уточненные	обл. Свердловская, г. Екатеринбург	Земли населённых пунктов	Земли предприятий лесного хозяйства	Российская Федерация, Собственность, № 66-66-01/558/2012-682 от 04.02.2013; Общество с ограниченной ответственностью «СП», ИНН: 6670150965, аренда 25 лет, Договор аренды лесного участка №276 от 26.11.2008 г.; Жилищно-строительный кооператив «Звезда», ИНН: 6670029782. Общество с ограниченной ответственностью «Главредуралстрой-Девелопмент», ИНН: 6670289131, аренда с 14.11.2013 по 30.09.2032, Договор аренды лесного участка №33 от 24.06.2009 г.	раздел с сохранением исходного земельного участка в измененных границах	10	66:41:0000000:413:3У3	1	76	Свердловская область, г. Екатеринбург	земли населенных пунктов	Коммунальное обслуживание (3.1)	для размещения перестраиваемых инженерных коммуникаций и дальнейшего оформления прав их владельцев (воздушная ВЛ 6 кВ, СНТ «Росинка»)	подлежит изъятию для государственных нужд	
11	66:41:0000000:413 (входящий 66:41:0606051:2)	41746357	Уточненные	обл. Свердловская, г. Екатеринбург	Земли населённых пунктов	Земли предприятий лесного хозяйства	Российская Федерация, Собственность, № 66-66-01/558/2012-682 от 04.02.2013; Общество с ограниченной ответственностью «СП», ИНН: 6670150965, аренда 25 лет, Договор аренды лесного участка №276 от 26.11.2008 г.; Жилищно-строительный кооператив «Звезда», ИНН: 6670029782. Общество с ограниченной ответственностью «Главредуралстрой-Девелопмент», ИНН: 6670289131, аренда с 14.11.2013 по 30.09.2032, Договор аренды лесного участка №33 от 24.06.2009 г.	раздел с сохранением исходного земельного участка в измененных границах	11	66:41:0000000:413:3У4	1	50	Свердловская область, г. Екатеринбург	земли населенных пунктов	Коммунальное обслуживание (3.1)	для размещения перестраиваемых инженерных коммуникаций и дальнейшего оформления прав их владельцев (водопровод)	подлежит изъятию для государственных нужд	
12	66:41:0000000:413 (входящий 66:41:0000000:88374)	41746357	Уточненные	обл. Свердловская, г. Екатеринбург	Земли населённых пунктов	Земли предприятий лесного хозяйства	Российская Федерация, Собственность, № 66-66-01/558/2012-682 от 04.02.2013; Общество с ограниченной ответственностью	раздел с сохранением исходного земельного участка в измененных границах	12	66:41:0000000:413:3У5	2	18	Свердловская область, г. Екатеринбург	земли населенных пунктов	Коммунальное обслуживание (3.1)	для размещения перестраиваемых инженерных коммуникаций и дальнейшего оформления прав их	подлежит изъятию для государственных нужд	

1	2	3	4	5	6	7	8	9	10	11	12	13	14	15	16	17	18	19	
							«СП», ИНН: 6670150965, аренда 25 лет, Договор аренды лесного участка №276 от 26.11.2008 г.; Жилищно-строительный кооператив «Звезда», ИНН: 6670029782. Общество с ограниченной ответственностью «Главредуралстрой-Девелопмент», ИНН: 6670289131, аренда с 14.11.2013 по 30.09.2032, Договор аренды лесного участка №33 от 24.06.2009 г.										владелец (коллектор бытовой канализации напорный, Свердловская железная дорога филиал ОАО «РЖД»)		
13	66:41:0000000:413 (входящий 66:41:0000000:88374)	41746357	Уточненные	обл. Свердловская, г. Екатеринбург	Земли населённых пунктов	Земли предприятий лесного хозяйства	Российская Федерация, Собственность, № 66-66-01/558/2012-682 от 04.02.2013; Общество с ограниченной ответственностью «СП», ИНН: 6670150965, аренда 25 лет, Договор аренды лесного участка №276 от 26.11.2008 г.; Жилищно-строительный кооператив «Звезда», ИНН: 6670029782. Общество с ограниченной ответственностью «Главредуралстрой-Девелопмент», ИНН: 6670289131, аренда с 14.11.2013 по 30.09.2032, Договор аренды лесного участка №33 от 24.06.2009 г.	раздел с сохранением исходного земельного участка в измененных границах	13	66:41:0000000:413:3У6	1	16	Свердловская область, г. Екатеринбург	земли населенных пунктов	Коммунальное обслуживание (3.1)	для размещения перестраиваемых инженерных коммуникаций и дальнейшего оформления прав их владельцев (воздушная ВЛ 35 кВ, ОАО «ЕЭСК» Юго-Западный РЭС)	подлежит изъятию для государственных нужд		
14	66:41:0000000:413 (входящий 66:41:0000000:88374)	41746357	Уточненные	обл. Свердловская, г. Екатеринбург	Земли населённых пунктов	Земли предприятий лесного хозяйства	Российская Федерация, Собственность, № 66-66-01/558/2012-682 от 04.02.2013; Общество с ограниченной ответственностью «СП», ИНН: 6670150965, аренда 25 лет, Договор аренды лесного участка №276 от 26.11.2008 г.; Жилищно-строительный кооператив «Звезда», ИНН: 6670029782. Общество с ограниченной ответственностью «Главредуралстрой-Девелопмент», ИНН: 6670289131, аренда с	раздел с сохранением исходного земельного участка в измененных границах	14	66:41:0000000:413:3У8	2	252	Свердловская область, г. Екатеринбург	земли населенных пунктов	Коммунальное обслуживание (3.1)	для размещения перестраиваемых инженерных коммуникаций и дальнейшего оформления прав их владельцев (воздушная ВЛ 35 кВ, ОАО «ЕЭСК» Юго-Западный РЭС)	подлежит изъятию для государственных нужд		

1	2	3	4	5	6	7	8	9	10	11	12	13	14	15	16	17	18	19
							14.11.2013 по 30.09.2032, Договор аренды лесного участка №33 от 24.06.2009 г.											
15	66:41:0000000:413 (входящий 66:41:0609049:3)	41746357	Уточненные	обл. Свердловская, г. Екатеринбург	Земли населённых пунктов	Земли предприятий лесного хозяйства	Российская Федерация, Собственность, № 66-66-01/558/2012-682 от 04.02.2013; Общество с ограниченной ответственностью «СП», ИНН: 6670150965, аренда 25 лет, Договор аренды лесного участка №276 от 26.11.2008 г.; Жилищно-строительный кооператив «Звезда», ИНН: 6670029782. Общество с ограниченной ответственностью «Главсредуралстрой-Девелопмент», ИНН: 6670289131, аренда с 14.11.2013 по 30.09.2032, Договор аренды лесного участка №33 от 24.06.2009 г.	раздел с сохранением исходного земельного участка в измененных границах	15	66:41:0000000:413:3У7	1	124	Свердловская область, г. Екатеринбург	земли населенных пунктов	Коммунальное обслуживание (3.1)	для размещения перестраиваемых инженерных коммуникаций и дальнейшего оформления прав их владельцев (воздушная ВЛ 35 кВ, ОАО «ЕЭСК» Юго-Западный РЭС)	подлежит изъятию для государственных нужд	
16	66:41:0000000:593 (входящий 66:41:0609049:8)	4521890	Уточненные	обл. Свердловская, г. Екатеринбург	Земли населённых пунктов	Для сельскохозяйственного использования	Российская Федерация, Собственность, № 66-66-01/795/2007-274 от 25.10.2007; Ограничен (обременен) правами третьих лиц, см. выписку ЕГРН»	раздел с сохранением исходного земельного участка в измененных границах	16	66:41:0000000:593:3У1	1	60	Свердловская область, г. Екатеринбург	земли населенных пунктов	Коммунальное обслуживание (3.1)	для размещения перестраиваемых инженерных коммуникаций и дальнейшего оформления прав их владельцев (воздушная ВЛ 35 кВ, ОАО «ЕЭСК» Юго-Западный РЭС)	подлежит изъятию для государственных нужд	
17	66:41:0000000:594 (входящие 66:41:0613002:24, 66:41:0614015:172)	1052239	Декларированные	обл. Свердловская, г. Екатеринбург, в районе п.Семь Ключей, п.Исток, д.Мостовка и севернее г.Арамил	Земли населённых пунктов	Для сельскохозяйственного использования	В ЕГРН сведения о зарегистрированных правах отсутствуют	раздел с сохранением исходного земельного участка в измененных границах	17	66:41:0000000:594:3У3	1	188	Свердловская область, г. Екатеринбург	земли населенных пунктов	Коммунальное обслуживание (3.1)	для размещения перестраиваемых инженерных коммуникаций и дальнейшего оформления прав их владельцев (водопровод, ЕМУП «Водоканал»)	-	
18	66:41:0000000:594 (входящие 66:41:0614066:98, 66:41:0614066:314, 66:41:0613002:24, 66:41:0614015:172)	1052239	Декларированные	обл. Свердловская, г. Екатеринбург, в районе п.Семь Ключей, п.Исток, д.Мостовка и севернее г.Арамил	Земли населённых пунктов	Для сельскохозяйственного использования	В ЕГРН сведения о зарегистрированных правах отсутствуют	раздел с сохранением исходного земельного участка в измененных границах	18	66:41:0000000:594:3У1	5	26688	Свердловская область, г. Екатеринбург, автомобильная дорога вокруг г. Екатеринбурга на участке Семь Ключей - Большой Исток	земли населенных пунктов	Земельные участки (территории) общего пользования (12.0)	под постоянную полосу отвода автодороги	-	
19	66:41:0000000:594 (входящие 66:41:0614066:98, 66:41:0614066:314, 66:41:0613002:24, 66:41:0614015:172)	1052239	Декларированные	обл. Свердловская, г. Екатеринбург, в районе п.Семь Ключей, п.Исток, д.Мостовка и севернее г.Арамил	Земли населённых пунктов	Для сельскохозяйственного использования	В ЕГРН сведения о зарегистрированных правах отсутствуют	раздел с сохранением исходного земельного участка в измененных границах	19	66:41:0000000:594:3У2	3	33	Свердловская область, г. Екатеринбург	земли населенных пунктов	Коммунальное обслуживание (3.1)	для размещения перестраиваемых инженерных коммуникаций и дальнейшего оформления прав их владельцев (воздушная ВЛ 6 кВ, СНТ	-	

1	2	3	4	5	6	7	8	9	10	11	12	13	14	15	16	17	18	19
20	66:41:0000000:594 (входящий 66:41:0614015:172)	1052239	Декларированные	обл. Свердловская, г. Екатеринбург, в районе п.Семь Ключей, п.Исток, д.Мостовка и севернее г.Арамилы	Земли населённых пунктов	Для сельскохозяйственного использования	В ЕГРН сведения о зарегистрированных правах отсутствуют	раздел с сохранением исходного земельного участка в измененных границах	20	66:41:0000000:594:3У4	1	23	Свердловская область, г. Екатеринбург	земли населенных пунктов	Коммунальное обслуживание (3.1)	«Росинка») для размещения перестраиваемых инженерных коммуникаций и дальнейшего оформления прав их владельцев (воздушная ВЛ 10 кВ, ОАО «ЕЭСК» Северный РЭС; кабельная ВЛ 10 кВ, ОАО «ЕЭСК» Северный РЭС)	-	
21	66:41:0000000:67 (входящий 66:41:0521901:5)	80521	Декларированные	обл. Свердловская, г. Екатеринбург, а/д подъезд к а/э Кольцово	Земли населенных пунктов	для существующих автомобильных дорог	СОГУ «Управление автомобильных дорог», постоянное (бессрочное) пользование, № 66-41-35476 от 23.12.1999; (в ЕГРН сведения о зарегистрированных правах отсутствуют)	раздел с сохранением исходного земельного участка в измененных границах	21	66:41:0000000:67:3У1	1	7098	Свердловская область, г. Екатеринбург, автомобильная дорога вокруг г. Екатеринбурга на участке Семь Ключей - Большой Исток	земли населенных пунктов	Земельные участки (территории) общего пользования (12.0)	под постоянную полосу отвода автодороги	-	
22	66:41:0614066:635	11191	Уточненные	Свердловская обл, г Екатеринбург	Земли населённых пунктов	Для сельскохозяйственного использования	Общество с ограниченной ответственностью «Логистик-Строй», ИНН: 6670180744, Собственность, № 66:41:0614066:635-66/001/2017-5 от 07.06.2017	раздел	22	66:41:0614066:635:3У1	1	1007	Свердловская область, г. Екатеринбург, автомобильная дорога вокруг г. Екатеринбурга на участке Семь Ключей - Большой Исток	земли населенных пунктов	Земельные участки (территории) общего пользования (12.0)	под постоянную полосу отвода автодороги	подлежит изъятию для государственных нужд	
23	66:41:0000000:92625 (контур 1)	122046	Уточненные	Свердловская область, г. Екатеринбург, 0 км автодороги вокруг Екатеринбурга на участке Семь Ключей - Большой Исток в Свердловской области	Земли населенных пунктов	общее пользование территории	Свердловская область, собственность, 66-66/001-66/001/613/2016-1353/1 от 19.05.2016; Государственное казенное учреждение Свердловской области «Управление автомобильных дорог», ИНН 6658078110, постоянное (бессрочное) пользование 66-66/001-66/001/613/2016-1354/1 от 19.05.2016	раздел с сохранением исходного земельного участка в измененных границах	23	66:41:0000000:92625:3У1	1	1210	Свердловская область, г. Екатеринбург, автомобильная дорога вокруг г. Екатеринбурга на участке Семь Ключей - Большой Исток	земли населенных пунктов	Земельные участки (территории) общего пользования (12.0)	под постоянную полосу отвода автодороги	-	
24	66:41:0002002	-	-	-	В границах населенного пункта	-	-	образование из земель, государственная собственность на которые не разграничена	24	:3У1	2	9626	Свердловская область, г. Екатеринбург, автомобильная дорога вокруг г. Екатеринбурга на участке Семь Ключей - Большой Исток	земли населенных пунктов	Земельные участки (территории) общего пользования (12.0)	под постоянную полосу отвода автодороги	-	
25	66:41:0002002	-	-	-	В границах населенного пункта	-	-	образование из земель, государственная собственность на которые не разграничена	25	:3У16	1	298	Свердловская область, г. Екатеринбург	земли населенных пунктов	Коммунальное обслуживание (3.1)	для размещения перестраиваемых инженерных коммуникаций и дальнейшего оформления прав их владельцев	-	

1	2	3	4	5	6	7	8	9	10	11	12	13	14	15	16	17	18	19
26	66:41:0002002	-	-	-	В границах населенного пункта	-	-	образование из земель, государственная собственность на которые не разграничена	26	:3У19	1	21	Свердловская область, г. Екатеринбург	земли населенных пунктов	Коммунальное обслуживание (3.1)	(Водопровод, ЕМУП «Водоканал») для размещения пере-устанавливаемых инженерных коммуникаций и дальнейшего оформления прав их владельцев (воздушная ВЛ 6 кВ, СНТ «Росинка»)	-	
27	66:41:0002002	-	-	-	В границах населенного пункта	-	-	образование из земель, государственная собственность на которые не разграничена	27	:3У20	1	89	Свердловская область, г. Екатеринбург	земли населенных пунктов	Земельные участки (территории) общего пользования (12.0)	под временное занятие в целях переустройства инженерных коммуникаций (воздушная ВЛ 6 кВ, СНТ «Росинка»)	-	
28	66:41:0002002	-	-	-	В границах населенного пункта	-	-	образование из земель, государственная собственность на которые не разграничена	28	:3У21	1	122	Свердловская область, г. Екатеринбург	земли населенных пунктов	Земельные участки (территории) общего пользования (12.0)	под временное занятие в целях переустройства инженерных коммуникаций (Газопровод Р-о, 6МПа, ООО «Газпром трансгаз Екатеринбург»)	-	
29	66:41:0002002	-	-	-	В границах населенного пункта	-	-	образование из земель, государственная собственность на которые не разграничена	29	:3У23	1	314	Свердловская область, г. Екатеринбург	земли населенных пунктов	Земельные участки (территории) общего пользования (12.0)	под временное занятие в целях переустройства инженерных коммуникаций (воздушная ВЛ 6 кВ, ОАО «ЕЭСК» Северный РЭС)	-	
30	66:41:0002002	-	-	-	В границах населенного пункта	-	-	образование из земель, государственная собственность на которые не разграничена	30	:3У46	1	75	Свердловская область, г. Екатеринбург	земли населенных пунктов	Земельные участки (территории) общего пользования (12.0)	под временное занятие в целях переустройства инженерных коммуникаций (воздушная ВЛ 500 кВ, МЭС Урала - филиал ОАО «ФСК ЕЭС»)	-	
31	66:41:0002002	-	-	-	В границах населенного пункта	-	-	образование из земель, государственная собственность на которые не разграничена	31	:3У92	1	6197	Свердловская область, г. Екатеринбург, автомобильная дорога «г. Екатеринбург - с. Косулино»	земли населенных пунктов	Земельные участки (территории) общего пользования (12.0)	под постоянную полосу отвода автодороги	-	Земельный участок под полосу отвода существующей автомобильной дороги «г. Екатеринбург - с. Косулино» (код автодороги 4107000)
32	66:41:0002002	-	-	-	В границах населенного пункта	-	-	образование из земель, государственная собственность на которые не разграничена	32	:3У95	1	130	Свердловская область, г. Екатеринбург	земли населенных пунктов	Земельные участки (территории) общего пользования (12.0)	под временное занятие в целях переустройства инженерных коммуникаций (Канализация связи, ООО «Газпром Трансгаз Екатеринбург»)	-	
33	66:41:0002002	-	-	-	В границах населенного пункта	-	-	образование из земель, государственная собственность на которые не разграничена	33	:3У127	4	341	Свердловская область, г. Екатеринбург	земли населенных пунктов	Земельные участки (территории) общего пользования (12.0)	под временное занятие в целях реконструкции автодороги	-	
34	66:41:0002002	-	-	-	В границах населенного пункта	-	-	образование из земель, государственная собственность	34	:3У97	1	55	Свердловская область, г. Екатеринбург	земли населенных пунктов	Земельные участки (территории) общего	под временное занятие в целях переустройства инженерных	-	

1	2	3	4	5	6	7	8	9	10	11	12	13	14	15	16	17	18	19
								на которые не разграничена							пользования (12.0)	коммуникаций (воздушная ВЛ 6 кВ, ОАО «ЕЭСК» Северный РЭС; водопровод, ЕМУП «Водоканал»)		
35	66:41:0002002 66:41:0612001	-	-	-	В границах населенного пункта	-	-	образование из земель, государственная собственность на которые не разграничена	35	:3У6	3	100	Свердловская область, г. Екатеринбург, автомобильная дорога вокруг г. Екатеринбурга на участке Семь Ключей - Большой Исток	земли населенных пунктов	Земельные участки (территории) общего пользования (12.0)	под постоянную полосу отвода автодороги		
36	66:41:0002002 66:41:0609902	-	-	-	В границах населенного пункта	-	-	образование из земель, государственная собственность на которые не разграничена	36	:3У17	6	30	Свердловская область, г. Екатеринбург	земли населенных пунктов	Коммунальное обслуживание (3.1)	для размещения перестраиваемых инженерных коммуникаций и дальнейшего оформления прав их владельцев (воздушная ВЛ 10 кВ, ОАО «ЕЭСК» Северный РЭС)		
37	66:41:0002002 66:41:0609902	-	-	-	В границах населенного пункта	-	-	образование из земель, государственная собственность на которые не разграничена	37	:3У24	2	283	Свердловская область, г. Екатеринбург	земли населенных пунктов	Земельные участки (территории) общего пользования (12.0)	под временное занятие в целях переустройства инженерных коммуникаций (воздушная ВЛ 10 кВ, кабельная ВЛ 10 кВ, ОАО «ЕЭСК» Северный РЭС; водопровод, ЕМУП «Водоканал»)		
38	66:41:0002002 66:41:0609902	-	-	-	В границах населенного пункта	-	-	образование из земель, государственная собственность на которые не разграничена	38	:3У96	1	989	Свердловская область, г. Екатеринбург	земли населенных пунктов	Земельные участки (территории) общего пользования (12.0)	под временное занятие в целях переустройства инженерных коммуникаций (водопровод, ЕМУП «Водоканал»)		
39	66:41:0002002 66:41:0609902 66:41:0609049	-	-	-	В границах населенного пункта	-	-	образование из земель, государственная собственность на которые не разграничена	39	:3У25	1	4857	Свердловская область, г. Екатеринбург	земли населенных пунктов	Земельные участки (территории) общего пользования (12.0)	под временное занятие в целях переустройства инженерных коммуникаций (воздушная ВЛ 10 кВ, ОАО «ЕЭСК» Северный РЭС)		
40	66:41:0002002 66:41:0612001	-	-	-	В границах населенного пункта	-	-	образование из земель, государственная собственность на которые не разграничена	40	:3У41	3	11513	Свердловская область, г. Екатеринбург	земли населенных пунктов	Земельные участки (территории) общего пользования (12.0)	под временное занятие в целях реконструкции автодороги и временное занятие в целях переустройства инженерных коммуникаций (воздушная ВЛ 220 кВ, МЭС Урала - филиал ОАО «ФСК ЕЭС»)		
41	66:41:0503018	-	-	-	В границах населенного пункта	-	-	образование из земель, государственная собственность на которые не разграничена	41	:3У11	1	15841	Свердловская область, г. Екатеринбург, автомобильная дорога вокруг г. Екатеринбурга на участке Семь Ключей - Большой Исток	земли населенных пунктов	Земельные участки (территории) общего пользования (12.0)	под постоянную полосу отвода автодороги		
42	66:41:0503018	-	-	-	В границах	-	-	образование из	42	:3У64	1	36	Свердловская	земли населенных	Коммунальное	для размещения		

1	2	3	4	5	6	7	8	9	10	11	12	13	14	15	16	17	18	19
					населенного пункта			земель, государственная собственность на которые не разграничена					область, г. Екатеринбург	пунктов	обслуживание (3.1)	переустройства инженерных коммуникаций и дальнейшего оформления прав их владельцев (воздушная ВЛ 10 кВ, ЗАО «УТК»)		
43	66:41:0503018	-	-	-	В границах населенного пункта	-	-	образование из земель, государственная собственность на которые не разграничена	43	3У65	1	148	Свердловская область, г. Екатеринбург	земли населенных пунктов	Земельные участки (территории) общего пользования (12.0)	под временное занятие в целях переустройства инженерных коммуникаций (воздушная ВЛ 10 кВ, ЗАО «УТК»)	-	
44	66:41:0503018	-	-	-	В границах населенного пункта	-	-	образование из земель, государственная собственность на которые не разграничена	44	3У67	2	464	Свердловская область, г. Екатеринбург	земли населенных пунктов	Земельные участки (территории) общего пользования (12.0)	под временное занятие в целях переустройства инженерных коммуникаций (водопровод, ГУП СО «Птицефабрика «Свердловская»)	-	
45	66:41:0503018	-	-	-	В границах населенного пункта	-	-	образование из земель, государственная собственность на которые не разграничена	45	3У110	1	154	Свердловская область, г. Екатеринбург	земли населенных пунктов	Земельные участки (территории) общего пользования (12.0)	под временное занятие в целях переустройства инженерных коммуникаций (воздушная ВЛ 10 кВ, ОАО «Уральский завод гражданской авиации»)	-	
46	66:41:0503018	-	-	-	В границах населенного пункта	-	-	образование из земель, государственная собственность на которые не разграничена	46	3У111	1	27	Свердловская область, г. Екатеринбург	земли населенных пунктов	Коммунальное обслуживание (3.1)	для размещения инженерных коммуникаций и дальнейшего оформления прав их владельцев (воздушная ВЛ 10 кВ, ОАО «Уральский завод гражданской авиации»)	-	
47	66:41:0503018	-	-	-	В границах населенного пункта	-	-	образование из земель, государственная собственность на которые не разграничена	47	3У124	1	166	Свердловская область, г. Екатеринбург	земли населенных пунктов	Земельные участки (территории) общего пользования (12.0)	под временное занятие в целях переустройства инженерных коммуникаций (водопровод, ГУП СО «Птицефабрика «Свердловская» ; коллектор бытовой канализации напорный, ГУП СО «Птицефабрика «Свердловская»)	-	
48	66:41:0503018	-	-	-	В границах населенного пункта	-	-	образование из земель, государственная собственность на которые не разграничена	48	3У125	1	43	Свердловская область, г. Екатеринбург	земли населенных пунктов	Земельные участки (территории) общего пользования (12.0)	под временное занятие в целях переустройства инженерных коммуникаций (водопровод, ГУП СО «Птицефабрика «Свердловская» ; кабельная ВЛ 10 кВ, ООО «Диски-Е»)	-	
49	66:41:0503018	-	-	-	В границах населенного пункта	-	-	образование из земель,	49	3У126	1	30	Свердловская область, г.	земли населенных пунктов	Земельные участки	под временное занятие в целях	-	

1	2	3	4	5	6	7	8	9	10	11	12	13	14	15	16	17	18	19
								государственная собственность на которые не разграничена					Екатеринбург		(территории) общего пользования (12.0)	переустройства инженерных коммуникаций (водопровод, ГУП СО «Птицефабрика «Свердловская» ; кабельная ВЛ 10 кВ, ООО Компания «Гранит»)		
50	66:41:0503018 66:41:0503019	-	-	-	В границах населенного пункта	-	-	образование из земель, государственная собственность на которые не разграничена	50	3У63	2	652	Свердловская область, г. Екатеринбург	земли населенных пунктов	Земельные участки (территории) общего пользования (12.0)	под временное занятие в целях переустройства инженерных коммуникаций (Подземная линия связи, ООО «Мобифон- 2000»)	-	
51	66:41:0503018 66:41:0503019 66:41:0503030	-	-	-	В границах населенного пункта	-	-	образование из земель, государственная собственность на которые не разграничена	51	3У108	2	1044	Свердловская область, г. Екатеринбург	земли населенных пунктов	Земельные участки (территории) общего пользования (12.0)	под временное занятие в целях переустройства инженерных коммуникаций (кабельная ВЛ 10 кВ, ООО «Логистический центр КВЭС»)	-	
52	66:41:0503018: 12	10584	Деклари- рованные	Свердловская область, г. Екатеринбург, земельный участок расположен в северной части кадастрового квартала, ограниченного ориентирами: по границе кольцевой автодороги земель ОПХ «Исток»/ с/т «Авиатор» - подъездные пути к ОАО «Уралхиммаш»	Земли населённых пунктов	Резерв для застройки	В ЕГРН сведения о зарегистрированн ых правах отсутствуют	раздел с сохранением исходного земельного участка в измененных границах	52	66:41:0503018:1 2:3У1	1	6287	Свердловская область, г. Екатеринбург, автомобильная дорога вокруг г. Екатеринбурга на участке Семь Ключей - Большой Исток	земли населенных пунктов	Земельные участки (территории) общего пользования (12.0)	под постоянную полосу отвода автодороги	-	
53	66:41:0503018: 14	71499	Уточненные	обл. Свердловская, г. Екатеринбург, 5 км. ЕКАД, дом 6	Земли населённых пунктов	под здания и сооружения складской базы	Общество с ограниченной ответственностью «ЭС-ВЭ-ИКС ЛОДЖИСТИКС», ИНН: 6662098655, аренда с 10.06.2010 по 09.06.2059, весь объект, Договор аренды земельного участка №5-2163 от 12.07.2010 г.	раздел с сохранением исходного земельного участка в измененных границах	53	66:41:0503018:1 4:3У1	1	1124	Свердловская область, г. Екатеринбург, автомобильная дорога вокруг г. Екатеринбурга на участке Семь Ключей - Большой Исток	земли населенных пунктов	Земельные участки (территории) общего пользования (12.0)	под постоянную полосу отвода автодороги	подлежит изъятию для государственных нужд	
54	66:41:0503018: 14	71499	Уточненные	обл. Свердловская, г. Екатеринбург, 5 км. ЕКАД, дом 6	Земли населённых пунктов	под здания и сооружения складской базы	Общество с ограниченной ответственностью «ЭС-ВЭ-ИКС ЛОДЖИСТИКС», ИНН: 6662098655, аренда с 10.06.2010 по 09.06.2059, весь объект, Договор аренды земельного участка №5-2163 от 12.07.2010 г.	раздел с сохранением исходного земельного участка в измененных границах	54	66:41:0503018:1 4:3У2	1	33	Свердловская область, г. Екатеринбург	земли населенных пунктов	Коммунальное обслуживание (3.1)	для размещения перестраиваем ых инженерных коммуникаций и дальнейшего оформления прав их владельцев (водопровод, ГУП СО «Птицефабри ка «Свердловская »)	подлежит изъятию для государственных нужд	
55	66:41:0503018: 14	71499	Уточненные	обл. Свердловская, г. Екатеринбург, 5 км. ЕКАД, дом 6	Земли населённых пунктов	под здания и сооружения складской базы	Общество с ограниченной ответственностью «ЭС-ВЭ-ИКС ЛОДЖИСТИКС», ИНН: 6662098655, аренда с 10.06.2010 по 09.06.2059, весь объект, Договор аренды земельного участка №5-2163	раздел с сохранением исходного земельного участка в измененных границах	55	66:41:0503018:1 4:3У3	1	90	Свердловская область, г. Екатеринбург	земли населенных пунктов	Коммунальное обслуживание (3.1)	для размещения перестраиваем ых инженерных коммуникаций и дальнейшего оформления прав их владельцев (коллектор бытовой	подлежит изъятию для государственных нужд	

1	2	3	4	5	6	7	8	9	10	11	12	13	14	15	16	17	18	19
							от 12.07.2010 г.									канализации напорный, ГУП СО «Птицефабрика «Свердловская»; кабельная ВЛ 0.4, ООО Компания «Гранит»; кабельная ВЛ 10 кВ, ООО «Диски-Е»		
56	66:41:0503018:18	1855	Декларированные	обл. Свердловская, г. Екатеринбург	Земли населённых пунктов	Под существующий автозаправочный комплекс	В ЕГРН сведения о зарегистрированных правах отсутствуют	раздел с сохранением исходного земельного участка в измененных границах	56	66:41:0503018:18:3У1	1	1009	Свердловская область, г. Екатеринбург, автомобильная дорога вокруг г. Екатеринбурга на участке Семь Ключей - Большой Исток	земли населенных пунктов	Земельные участки (территории) общего пользования (12.0)	под постоянную полосу отвода автодороги	-	участки
57	66:41:0503018:7	51462	Декларированные	обл. Свердловская, г. Екатеринбург	Земли населённых пунктов	Резерв	В ЕГРН сведения о зарегистрированных правах отсутствуют	раздел с сохранением исходного земельного участка в измененных границах	57	66:41:0503018:7:3У1	1	24281	Свердловская область, г. Екатеринбург, автомобильная дорога вокруг г. Екатеринбурга на участке Семь Ключей - Большой Исток	земли населенных пунктов	Земельные участки (территории) общего пользования (12.0)	под постоянную полосу отвода автодороги	-	
58	66:41:0503018:7	51462	Декларированные	обл. Свердловская, г. Екатеринбург	Земли населённых пунктов	Резерв	В ЕГРН сведения о зарегистрированных правах отсутствуют	раздел с сохранением исходного земельного участка в измененных границах	58	66:41:0503018:7:3У2	2	137	Свердловская область, г. Екатеринбург	земли населенных пунктов	Коммунальное обслуживание (3.1)	для размещения переустраиваемых инженерных коммуникаций и дальнейшего оформления прав их владельцев (коллектор бытовой канализации напорный, ГУП СО «Птицефабрика «Свердловская»)	-	
59	66:41:0503018:7	51462	Декларированные	обл. Свердловская, г. Екатеринбург	Земли населённых пунктов	Резерв	В ЕГРН сведения о зарегистрированных правах отсутствуют	раздел с сохранением исходного земельного участка в измененных границах	59	66:41:0503018:7:3У3	1	9	Свердловская область, г. Екатеринбург	земли населенных пунктов	Коммунальное обслуживание (3.1)	для размещения переустраиваемых инженерных коммуникаций и дальнейшего оформления прав их владельцев (водопровод, ГУП СО «Птицефабрика «Свердловская»)	-	
60	66:41:0503018:7	51462	Декларированные	обл. Свердловская, г. Екатеринбург	Земли населённых пунктов	Резерв	В ЕГРН сведения о зарегистрированных правах отсутствуют	раздел с сохранением исходного земельного участка в измененных границах	60	66:41:0503018:7:3У4	1	89	Свердловская область, г. Екатеринбург	земли населенных пунктов	Коммунальное обслуживание (3.1)	для размещения переустраиваемых инженерных коммуникаций и дальнейшего оформления прав их владельцев (воздушная ВЛ 110 кВ)	-	
61	66:41:0503018:7	51462	Декларированные	обл. Свердловская, г. Екатеринбург	Земли населённых пунктов	Резерв	В ЕГРН сведения о зарегистрированных	раздел с сохранением исходного	61	:3У109	1	145	Свердловская область, г. Екатеринбург	земли населенных пунктов	Земельные участки (территории)	под временное занятие в целях	-	

1	2	3	4	5	6	7	8	9	10	11	12	13	14	15	16	17	18	19
							ых правах отсутствуют	земельного участка в измененных границах							общего пользования (12.0)	переустройств а инженерных коммуникаций (кабельная ВЛ 10 кВ, ООО «Логистический центр КВЭСТ»; кабельная ВЛ 10кВ, ООО Компания «Гранит»)		
62	66:41:0503019	-			В границах населенного пункта			образование из земель, государственная собственность на которые не разграничена	62	:3У66	1	82	Свердловская область, г. Екатеринбург	земли населенных пунктов	Земельные участки (территории) общего пользования (12.0)	под временное занятие в целях переустройств а инженерных коммуникаций (воздушная ВЛ 10 кВ, ОАО «Уральский завод гражданской авиации»)		
63	66:41:0503019	-			В границах населенного пункта			образование из земель, государственная собственность на которые не разграничена	63	:3У71	1	155	Свердловская область, г. Екатеринбург	земли населенных пунктов	Коммунальное обслуживание (3.1)	для размещения переустраиваемых инженерных коммуникаций и дальнейшего оформления прав их владельцев (коллектор бытовой канализации напорный, ГУП Свердловской области «Птицефабрика «Свердловская»; водопровод, ГУП Свердловской области «Птицефабрика «Свердловская»		
64	66:41:0503019	-			В границах населенного пункта			образование из земель, государственная собственность на которые не разграничена	64	:3У107	1	2558	Свердловская область, г. Екатеринбург	земли населенных пунктов	Земельные участки (территории) общего пользования (12.0)	под временное занятие в целях переустройства инженерных коммуникаций (воздушная ВЛ 110 кВ)		
65	66:41:0614066:635	11191	Уточненные	Свердловская обл, г Екатеринбург	Земли населённых пунктов	Для сельскохозяйственного использования	Общество с ограниченной ответственностью «Логистик-Строй», ИНН: 6670180744, Собственность, № 66:41:0614066:635-66/001/2017-5 от 07.06.2017	раздел	65	66:41:0614066:635:3У2	1	10184	Свердловская обл, г Екатеринбург	земли населенных пунктов	Для сельскохозяйственного использования	остается у право-обладателя		
66	66:41:0503019	-			В границах населенного пункта			образование из земель, государственная собственность на которые не разграничена	66	:3У112	2	963	Свердловская область, г. Екатеринбург	земли населенных пунктов	Земельные участки (территории) общего пользования (12.0)	под временное занятие в целях переустройства инженерных коммуникаций (кабельная ВЛ 10кВ, ООО Компания «Гранит»)		
67	66:41:0503019	-			В границах населенного пункта			образование из земель, государственная собственность на которые не	67	:3У113	1	60	Свердловская область, г. Екатеринбург	земли населенных пунктов	Земельные участки (территории) общего пользования (12.0)	под временное занятие в целях переустройства инженерных коммуникаций		

1	2	3	4	5	6	7	8	9	10	11	12	13	14	15	16	17	18	19
								разграничена								(воздушная ВЛ 110 кВ)		
68	66:41:0503019	-	-	-	В границах населенного пункта	-	-	образование из земель, государственная собственность на которые не разграничена	68	:ЗУ114	1	43	Свердловская область, г. Екатеринбург	земли населенных пунктов	Земельные участки (территории) общего пользования (12.0)	под временное занятие в целях пере-устройства инженерных коммуникаций (воздушная ВЛ 110 кВ; кабельная ВЛ 10кВ, ООО Компания «Гранит»)	-	
69	66:41:0503019	-	-	-	В границах населенного пункта	-	-	образование из земель, государственная собственность на которые не разграничена	69	:ЗУ115	1	20	Свердловская область, г. Екатеринбург	земли населенных пунктов	Земельные участки (территории) общего пользования (12.0)	под временное занятие в целях пере-устройства инженерных коммуникаций (воздушная ВЛ 110 кВ; водопровод, ГУП Свердловской области «Птице-фабрика «Свердловская»)	-	
70	66:41:0503019	-	-	-	В границах населенного пункта	-	-	образование из земель, государственная собственность на которые не разграничена	70	:ЗУ116	2	65	Свердловская область, г. Екатеринбург	земли населенных пунктов	Земельные участки (территории) общего пользования (12.0)	под временное занятие в целях пере-устройства инженерных коммуникаций (воздушная ВЛ 110 кВ; водопровод, ГУП Свердловской области «Птице-фабрика «Свердловская»; кабельная ВЛ 10кВ, ООО Компания «Гранит»)	-	
71	66:41:0503019	-	-	-	В границах населенного пункта	-	-	образование из земель, государственная собственность на которые не разграничена	71	:ЗУ117	1	283	Свердловская область, г. Екатеринбург	земли населенных пунктов	Земельные участки (территории) общего пользования (12.0)	под временное занятие в целях пере-устройства инженерных коммуникаций (воздушная ВЛ 110 кВ; водопровод, ГУП Свердловской области «Птице-фабрика «Свердловская»; коллектор бытовой канализации напорный, ГУП Свердловской области «Птице-фабрика «Свердловская»)	-	
72	66:41:0503019	-	-	-	В границах населенного пункта	-	-	образование из земель, государственная собственность на которые не разграничена	72	:ЗУ118	1	190	Свердловская область, г. Екатеринбург	земли населенных пунктов	Земельные участки (территории) общего пользования (12.0)	под временное занятие в целях пере-устройства инженерных коммуникаций (воздушная ВЛ 110 кВ; водопровод, ГУП Свердловской области «Птице-фабрика «Свердловская»; коллектор бытовой канализации напорный, ГУП	-	

1	2	3	4	5	6	7	8	9	10	11	12	13	14	15	16	17	18	19
																Свердловской области «Птице-фабрика «Свердловская»; кабельная ВЛ 10кВ, ООО Компания «Гранит»)		
73	66:41:0503019	-	-	-	В границах населенного пункта	-	-	образование из земель, государственная собственность на которые не разграничена	73	:ЗУ119	1	45	Свердловская область, г. Екатеринбург	земли населенных пунктов	Земельные участки (территории) общего пользования (12.0)	под временное занятие в целях переустройства инженерных коммуникаций (водопровод, ГУП Свердловской области «Птице-фабрика «Свердловская»)	-	
74	66:41:0503019	-	-	-	В границах населенного пункта	-	-	образование из земель, государственная собственность на которые не разграничена	74	:ЗУ120	1	187	Свердловская область, г. Екатеринбург	земли населенных пунктов	Земельные участки (территории) общего пользования (12.0)	под временное занятие в целях переустройства инженерных коммуникаций (водопровод, ГУП Свердловской области «Птице-фабрика «Свердловская»; кабельная ВЛ 10кВ, ООО Компания «Гранит»)	-	
75	66:41:0503019	-	-	-	В границах населенного пункта	-	-	образование из земель, государственная собственность на которые не разграничена	75	:ЗУ121	1	117	Свердловская область, г. Екатеринбург	земли населенных пунктов	Земельные участки (территории) общего пользования (12.0)	под временное занятие в целях переустройства инженерных коммуникаций (водопровод, ГУП Свердловской области «Птице-фабрика «Свердловская»; коллектор бытовой канализации напорный, ГУП Свердловской области «Птице-фабрика «Свердловская»; кабельная ВЛ 10кВ, ООО Компания «Гранит»)	-	
76	66:41:0503019	-	-	-	В границах населенного пункта	-	-	образование из земель, государственная собственность на которые не разграничена	76	:ЗУ122	1	415	Свердловская область, г. Екатеринбург	земли населенных пунктов	Земельные участки (территории) общего пользования (12.0)	под временное занятие в целях переустройства инженерных коммуникаций (водопровод, ГУП Свердловской области «Птице-фабрика «Свердловская»; коллектор бытовой канализации напорный, ГУП Свердловской области «Птице-фабрика «Свердловская»)	-	
77	66:41:0503019	-	-	-	В границах населенного пункта	-	-	образование из земель, государственная собственность на которые не	77	:ЗУ123	1	53	Свердловская область, г. Екатеринбург	земли населенных пунктов	Земельные участки (территории) общего пользования (12.0)	под временное занятие в целях переустройства инженерных коммуникаций	-	

1	2	3	4	5	6	7	8	9	10	11	12	13	14	15	16	17	18	19
								разграничена								(кабельная ВЛ 10кВ, ООО «Диски-Е»)		
78	66:41:0503030	-	-	-	В границах населенного пункта	-	-	образование из земель, государственная собственность на которые не разграничена	78	:3У9	2	1704	Свердловская область, г. Екатеринбург, автомобильная дорога вокруг г. Екатеринбурга на участке Семь Ключей - Большой Исток	земли населенных пунктов	Земельные участки (территории) общего пользования (12.0)	под постоянную полосу отвода автодороги	-	
79	66:41:0509008	-	-	-	В границах населенного пункта	-	-	образование из земель, государственная собственность на которые не разграничена	79	:3У12	3	65463	Свердловская область, г. Екатеринбург, автомобильная дорога вокруг г. Екатеринбурга на участке Семь Ключей - Большой Исток	земли населенных пунктов	Земельные участки (территории) общего пользования (12.0)	под постоянную полосу отвода автодороги	-	Образованию препятствует земельный участок со статусом «временный» 66:41:0000000:89306
80	66:41:0509008	-	-	-	В границах населенного пункта	-	-	образование из земель, государственная собственность на которые не разграничена	80	:3У79	1	4355	Свердловская область, г. Екатеринбург	земли населенных пунктов	Земельные участки (территории) общего пользования (12.0)	под временное занятие в целях реконструкции автодороги	-	
81	66:41:0509008	-	-	-	В границах населенного пункта	-	-	образование из земель, государственная собственность на которые не разграничена	81	:3У80	1	792	Свердловская область, г. Екатеринбург	земли населенных пунктов	Земельные участки (территории) общего пользования (12.0)	под временное занятие в целях пере-устройства инженерных коммуникаций (Водопровод, ООО «Топаз-2000»; Водопровод, ООО «Жилкомэнерго»)	-	
82	66:41:0509008	-	-	-	В границах населенного пункта	-	-	образование из земель, государственная собственность на которые не разграничена	82	:3У81	1	129	Свердловская область, г. Екатеринбург	земли населенных пунктов	Земельные участки (территории) общего пользования (12.0)	под временное занятие в целях пере-устройства инженерных коммуникаций (кабельная ВЛ 10 кВ, ООО «Топаз-2000»; Водопровод, ООО «Топаз-2000»; Водопровод, ООО «Жилкомэнерго»)	-	
83	66:41:0509008	-	-	-	В границах населенного пункта	-	-	образование из земель, государственная собственность на которые не разграничена	83	:3У82	1	198	Свердловская область, г. Екатеринбург	земли населенных пунктов	Коммунальное обслуживание (3.1)	для размещения пере-устраниваемых инженерных коммуникаций и дальнейшего оформления прав их владельцев (Водопровод, ООО «Топаз-2000»; Водопровод, ООО «Жилкомэнерго»)	-	
84	66:41:0509008	-	-	-	В границах населенного пункта	-	-	образование из земель, государственная собственность на которые не разграничена	84	:3У102	1	308	Свердловская область, г. Екатеринбург	земли населенных пунктов	Земельные участки (территории) общего пользования (12.0)	под временное занятие в целях пер-устройства инженерных коммуникаций (Водопровод, ООО «Жилкомэнерго»)	-	
85	66:41:0509008	-	-	-	В границах населенного пункта	-	-	образование из земель, государственная собственность на которые не разграничена	85	:3У103	1	11	Свердловская область, г. Екатеринбург	земли населенных пунктов	Земельные участки (территории) общего пользования (12.0)	под временное занятие в целях пере-устройства инженерных коммуника-	-	

1	2	3	4	5	6	7	8	9	10	11	12	13	14	15	16	17	18	19
																ций (Водопровод, ООО»Топаз- 2000»)		
86	66:41:0509008 66:41:0502099	-	-	-	В границах населенного пункта	-	-	образование из земель, государственная собственность на которые не разграничена	86	:3У13	1	11458	Свердловская область, г. Екатеринбург, автомобильная дорога вокруг г. Екатеринбурга на участке Семь Ключей - Большой Исток	земли населенных пунктов	Земельные участки (территории) общего пользования (12.0)	под постоянную полосу отвода автодороги	-	
87	66:41:0509008 66:41:0503030	-	-	-	В границах населенного пункта	-	-	образование из земель, государственная собственность на которые не разграничена	87	:3У91	1	143	Свердловская область, г. Екатеринбург	земли населенных пунктов	Земельные участки (территории) общего пользования (12.0)	под временное занятие в целях переустройства инженерных коммуникаций (Подземная линия связи, СПЖТ №2)	-	
88	66:41:0509008 66:25:0103002	-	-	-	Вне границ населенного пункта	-	-	образование из земель, государственная собственность на которые не разграничена	88	:3У89	2	522	Свердловская область, Сысертский район, автомобильная дорога вокруг г. Екатеринбург на участке Семь Ключей - Большой Исток	Земли промышленности, энергетики, транспорта, связи, радиовещания, телевидения, информатики, земли для обеспечения космической деятельности, земли обороны, безопасности и земли иного специального назначения	Автомобильный транспорт (7.2)	под постоянную полосу отвода автодороги	-	
89	66:41:0509008 66:41:0509036	-	-	-	В границах населенного пункта	-	-	образование из земель, государственная собственность на которые не разграничена	89	:3У75	2	8061	Свердловская область, г. Екатеринбург	земли населенных пунктов	Земельные участки (территории) общего пользования (12.0)	под временное занятие в целях переустройства инженерных коммуникаций (Коллектор бытовой канализации напорный, ОАО «Аэропорт Кольцово»)	-	
90	66:41:0509008 66:41:0509036	-	-	-	В границах населенного пункта	-	-	образование из земель, государственная собственность на которые не разграничена	90	:3У76	2	214	Свердловская область, г. Екатеринбург	земли населенных пунктов	Коммунальное обслуживание (3.1)	для размещения переустраиваемых инженерных коммуникаций и дальнейшего оформления прав их владельцев (Коллектор бытовой канализации напорный, ОАО «Аэропорт Кольцово»)	-	
91	66:41:0509008 66:41:0509036	-	-	-	В границах населенного пункта	-	-	образование из земель, государственная собственность на которые не разграничена	91	:3У78	2	250	Свердловская область, г. Екатеринбург	земли населенных пунктов	Земельные участки (территории) общего пользования (12.0)	под временное занятие в целях переустройства инженерных коммуникаций (Подземная линия связи, ОАО «Аэропорт Кольцово»)	-	
92	66:41:0509008: 13	22027	Уточненные	обл. Свердловская, г. Екатеринбург, Чкаловский район, в районе Южных очистных сооружений	Земли населённых пунктов	под объекты незавершенного строительства (лит. 1, 2)	Общество с ограниченной ответственностью «КОСМО», ИНН: 6659099881, Собственность, № 66-66-01/414/2010-718 от 26.07.2010; Публичное	раздел	92	66:41:0509008:1 3:3У1	1	579	Свердловская область, г. Екатеринбург, автомобильная дорога вокруг г. Екатеринбурга на участке Семь Ключей - Большой Исток	земли населенных пунктов	Земельные участки (территории) общего пользования (12.0)	под постоянную полосу отвода автодороги	подлежит изъятию для государственных нужд	

1	2	3	4	5	6	7	8	9	10	11	12	13	14	15	16	17	18	19
							акционерное общество «Сбербанк России», ИНН: 7707083893, обременение в силу договора, Весь объект, с 29.05.2017 по 21.05.2027, Договор ипотеки №703GLKLZ91Q1Q0YL2WZ2W301 от 22.05.2017 г.											
93	66:41:0509008:13	22027	Уточненные	обл. Свердловская, г. Екатеринбург, Чкаловский район, в районе Южных очистных сооружений	Земли населённых пунктов	под объекты незавершенного строительства (лит. 1, 2)	Общество с ограниченной ответственностью «КОСМО», ИНН: 6659099881, Собственность, № 66-66-01/414/2010-718 от 26.07.2010; Публичное акционерное общество «Сбербанк России», ИНН: 7707083893, обременение в силу договора, Весь объект, с 29.05.2017 по 21.05.2027, Договор ипотеки №703GLKLZ91Q1Q0YL2WZ2W301 от 22.05.2017 г.	раздел	93	66:41:0509008:13:3У2	1	21448	обл. Свердловская, г. Екатеринбург, Чкаловский район, в районе Южных очистных сооружений	Земли населённых пунктов	под объекты незавершенного строительства (лит. 1, 2)	остаётся у право-обладателя	-	
94	66:41:0509036	-	-	-	В границах населенного пункта	-	-	образование из земель, государственная собственность на которые не разграничена	94	:3У26	2	565	Свердловская область, г. Екатеринбург, автомобильная дорога вокруг г. Екатеринбурга на участке Семь Ключей - Большой Исток	земли населенных пунктов	Земельные участки (территории) общего пользования (12.0)	под постоянную полосу отвода автодороги	-	
95	66:41:0509901	-	-	-	В границах населенного пункта	-	-	образование из земель, государственная собственность на которые не разграничена	95	:3У83	1	29	Свердловская область, г. Екатеринбург	земли населенных пунктов	Коммунальное обслуживание (3.1)	для размещения перестраиваемых инженерных коммуникаций и дальнейшего оформления прав их владельцев (Водопровод, ООО «Топаз-2000»)	-	
96	66:41:0509901	-	-	-	В границах населенного пункта	-	-	образование из земель, государственная собственность на которые не разграничена	96	:3У84	1	525	Свердловская область, г. Екатеринбург	земли населенных пунктов	Земельные участки (территории) общего пользования (12.0)	под временное занятие в целях переустройства инженерных коммуникаций (Водопровод, ООО «Топаз-2000»)	-	
97	66:41:0509901	-	-	-	В границах населенного пункта	-	-	образование из земель, государственная собственность на которые не разграничена	97	:3У85	1	156	Свердловская область, г. Екатеринбург	земли населенных пунктов	Земельные участки (территории) общего пользования (12.0)	под временное занятие в целях переустройства инженерных коммуникаций (кабельная ВЛ 10 кВ, ООО «Топаз-2000»)	-	
98	66:41:0521901 66:41:0509008 66:25:0103001 66:25:0103002	-	-	-	В границах населенного пункта	-	-	образование из земель, государственная собственность на которые не разграничена	98	:3У88	2	2629	Свердловская область, г. Екатеринбург, автомобильная дорога вокруг г. Екатеринбурга на участке Семь Ключей - Большой Исток	земли населенных пунктов	Земельные участки (территории) общего пользования (12.0)	под постоянную полосу отвода автодороги	-	
99	66:41:0609036	-	-	-	В границах населенного пункта	-	-	образование из земель,	99	:3У48	1	9	Свердловская область, г.	земли населенных пунктов	Коммунальное обслуживание	для размещения пере-	-	

1	2	3	4	5	6	7	8	9	10	11	12	13	14	15	16	17	18	19
								государственная собственность на которые не разграничена					Екатеринбург		(3.1)	устанавливаемых инженерных коммуникаций и дальнейшего оформления прав их владельцев (коллектор бытовой канализации напорный, Свердловская железная дорога филиал ОАО «РЖД»)		
100	66:41:0609036	-			В границах населенного пункта			образование из земель, государственная собственность на которые не разграничена	100	3У49	1	9	Свердловская область, г. Екатеринбург	земли населенных пунктов	Коммунальное обслуживание (3.1)	для размещения пере- устанавливаемых инженерных коммуникаций и дальнейшего оформления прав их владельцев (коллектор бытовой канализации напорный, Свердловская железная дорога филиал ОАО «РЖД»)		
101	66:41:0609036	-			В границах населенного пункта			образование из земель, государственная собственность на которые не разграничена	101	3У50	5	3165	Свердловская область, г. Екатеринбург	земли населенных пунктов	Земельные участки (территории) общего пользования (12.0)	под временное занятие в целях реконструкции автодороги		
102	66:41:0609036	-			В границах населенного пункта			образование из земель, государственная собственность на которые не разграничена	102	3У7	3	196	Свердловская область, г. Екатеринбург, автомобильная дорога вокруг г. Екатеринбурга на участке Семь Ключей - Большой Исток	земли населенных пунктов	Земельные участки (территории) общего пользования (12.0)	под постоянную полосу отвода автодороги		
103	66:41:0609036	-			В границах населенного пункта			образование из земель, государственная собственность на которые не разграничена	103	3У134	1	222	Свердловская область, г. Екатеринбург	земли населенных пунктов	Земельные участки (территории) общего пользования (12.0)	под временное занятие в целях рекон- струкции автодороги и временное занятие в целях пере-устройства инженерных коммуникаций (подземная линия связи, ОАО «УСИ»)		
104	66:41:0609036	-			В границах населенного пункта			образование из земель, государственная собственность на которые не разграничена	104	3У135	1	160	Свердловская область, г. Екатеринбург	земли населенных пунктов	Земельные участки (территории) общего пользования (12.0)	под временное занятие в целях пере-устройства инженерных коммуникаций (подземная линия связи, ОАО «УСИ»)		
105	66:41:0609036	-			В границах населенного пункта			образование из земель, государственная собственность на которые не разграничена	105	3У136	1	59	Свердловская область, г. Екатеринбург	земли населенных пунктов	Земельные участки (территории) общего пользования (12.0)	под временное занятие в целях пере-устройства инженерных коммуникаций (кабельная ВЛ 6 кВ, ФГУП «СУУрВО»; кабельная ВЛ 6 кВ, ФГУ «Екатеринбургск ая КЭЧ района»)		
106	66:41:0609036	-			В границах населенного пункта			образование из земель, государственная собственность	106	3У137	2	283	Свердловская область, г. Екатеринбург	земли населенных пунктов	Земельные участки (территории) общего	под временное занятие в целях пере-устройства инженерных		

1	2	3	4	5	6	7	8	9	10	11	12	13	14	15	16	17	18	19
								на которые не разграничена							пользования (12.0)	коммуникаций (кабельная ВЛ 6 кВ, ФГУ «Екатеринбургская КЭЧ района»)		
107	66:41:0609036	-	-	-	В границах населенного пункта	-	-	образование из земель, государственная собственность на которые не разграничена	107	ЗУ138	2	341	Свердловская область, г. Екатеринбург	земли населенных пунктов	Земельные участки (территории) общего пользования (12.0)	под временное занятие в целях пере-устройства инженерных коммуникаций (кабельная ВЛ 6 кВ, ФГУП «СУУрВО»)	-	
108	66:41:0609036	-	-	-	В границах населенного пункта	-	-	образование из земель, государственная собственность на которые не разграничена	108	ЗУ139	1	146	Свердловская область, г. Екатеринбург	земли населенных пунктов	Земельные участки (территории) общего пользования (12.0)	под временное занятие в целях пере-устройства инженерных коммуникаций (кабельная ВЛ 6 кВ, ФГУ «Екатеринбургская КЭЧ района»)	-	
109	66:41:0609036	-	-	-	В границах населенного пункта	-	-	образование из земель, государственная собственность на которые не разграничена	109	ЗУ140	1	82	Свердловская область, г. Екатеринбург	земли населенных пунктов	Земельные участки (территории) общего пользования (12.0)	под временное занятие в целях пере-устройства инженерных коммуникаций (кабельная ВЛ 6 кВ, ФГУ «Екатеринбургская КЭЧ района»); коллектор бытовой канализации напорный, Свердловская железная дорога филиал ОАО «РЖД»)	-	
110	66:41:0609036	-	-	-	В границах населенного пункта	-	-	образование из земель, государственная собственность на которые не разграничена	110	ЗУ141	1	48	Свердловская область, г. Екатеринбург	земли населенных пунктов	Земельные участки (территории) общего пользования (12.0)	под временное занятие в целях пере-устройства инженерных коммуникаций (кабельная ВЛ 6 кВ, ФГУ «Екатеринбургская КЭЧ района»); коллектор бытовой канализации напорный, Свердловская железная дорога филиал ОАО «РЖД»)	-	
111	66:41:0609036	-	-	-	В границах населенного пункта	-	-	образование из земель, государственная собственность на которые не разграничена	111	ЗУ142	1	120	Свердловская область, г. Екатеринбург	земли населенных пунктов	Земельные участки (территории) общего пользования (12.0)	под временное занятие в целях пере-устройства инженерных коммуникаций (кабельная ВЛ 6 кВ, ФГУП «СУУрВО»); коллектор бытовой канализации напорный, Свердловская железная дорога филиал ОАО «РЖД»)	-	
112	66:41:0609036	-	-	-	В границах населенного пункта	-	-	образование из земель, государственная собственность на которые не разграничена	112	ЗУ143	2	1369	Свердловская область, г. Екатеринбург	земли населенных пунктов	Земельные участки (территории) общего пользования (12.0)	под временное занятие в целях пере-устройства инженерных коммуникаций (коллектор	-	

1	2	3	4	5	6	7	8	9	10	11	12	13	14	15	16	17	18	19
																бытовой канализации напорный, Свердловская железная дорога филиал ОАО «РЖД»		
113	66:41:0609036	-	-	-	В границах населенного пункта	-	-	образование из земель, государственная собственность на которые не разграничена	113	:ЗУ144	1	97	Свердловская область, г. Екатеринбург	земли населенных пунктов	Земельные участки (территории) общего пользования (12.0)	под временное занятие в целях реконструкции автодороги и переустройства инженерных коммуникаций (подземная линия связи, ОАО «Уралсвязинформ»)	-	
114	66:41:0609036	-	-	-	В границах населенного пункта	-	-	образование из земель, государственная собственность на которые не разграничена	114	:ЗУ145	1	87	Свердловская область, г. Екатеринбург	земли населенных пунктов	Земельные участки (территории) общего пользования (12.0)	под временное занятие в целях реконструкции автодороги и переустройства инженерных коммуникаций (воздушная ВЛ 220 кВ, МЭС Урала - филиал ОАО «ФСК ЕЭС»; кабельная ВЛ 10 кВ, ФГУП «Свердловскавтдор»)	-	
115	66:41:0609036	-	-	-	В границах населенного пункта	-	-	образование из земель, государственная собственность на которые не разграничена	115	:ЗУ146	1	90	Свердловская область, г. Екатеринбург	земли населенных пунктов	Земельные участки (территории) общего пользования (12.0)	под временное занятие в целях переустройства инженерных коммуникаций (воздушная ВЛ 220 кВ, МЭС Урала - филиал ОАО «ФСК ЕЭС»; кабельная ВЛ 10 кВ, ФГУП «Свердловскавтдор»)	-	
116	66:41:0609036	-	-	-	В границах населенного пункта	-	-	образование из земель, государственная собственность на которые не разграничена	116	:ЗУ147	1	18	Свердловская область, г. Екатеринбург	земли населенных пунктов	Земельные участки (территории) общего пользования (12.0)	под временное занятие в целях реконструкции автодороги и переустройства инженерных коммуникаций (воздушная ВЛ 220 кВ, МЭС Урала - филиал ОАО «ФСК ЕЭС»; кабельная ВЛ 10 кВ, ФГУП «Свердловскавтдор»; подземная линия связи, ОАО «Уралсвязинформ»)	-	
117	66:41:0609036	-	-	-	В границах населенного пункта	-	-	образование из земель, государственная собственность на которые не разграничена	117	:ЗУ148	2	77	Свердловская область, г. Екатеринбург	земли населенных пунктов	Земельные участки (территории) общего пользования (12.0)	под временное занятие в целях реконструкции автодороги и переустройства инженерных коммуникаций (воздушная ВЛ 220 кВ, МЭС Урала - филиал ОАО «ФСК ЕЭС»; подземная линия связи, ОАО	-	

1	2	3	4	5	6	7	8	9	10	11	12	13	14	15	16	17	18	19
118	66:41:0609049	-	-	-	В границах населенного пункта	-	-	образование из земель, государственная собственность на которые не разграничена	118	:ЗУ18	5	34	Свердловская область, г. Екатеринбург	земли населенных пунктов	Коммунальное обслуживание (3.1)	«Уралсвязинформ») для размещения переустраиваемых инженерных коммуникаций и дальнейшего оформления прав их владельцев (воздушная ВЛ 10 кВ, ОАО «ЕЭСК» Северный РЭС)	-	
119	66:41:0609049	-	-	-	В границах населенного пункта	-	-	образование из земель, государственная собственность на которые не разграничена	119	:ЗУ30	1	108	Свердловская область, г. Екатеринбург	земли населенных пунктов	Земельные участки (территории) общего пользования (12.0)	под временное занятие в целях переустройства инженерных коммуникаций (воздушная ВЛ 10 кВ, ОАО «ЕЭСК» Северный РЭС)	-	
120	66:41:0609049	-	-	-	В границах населенного пункта	-	-	образование из земель, государственная собственность на которые не разграничена	120	:ЗУ31	1	23	Свердловская область, г. Екатеринбург	земли населенных пунктов	Коммунальное обслуживание (3.1)	для размещения переустраиваемых инженерных коммуникаций и дальнейшего оформления прав их владельцев (воздушная ВЛ 10 кВ, ОАО «ЕЭСК» Северный РЭС; кабельная ВЛ 10 кВ, ОАО «ЕЭСК» Северный РЭС)	-	
121	66:41:0609049	-	-	-	В границах населенного пункта	-	-	образование из земель, государственная собственность на которые не разграничена	121	:ЗУ33	1	140	Свердловская область, г. Екатеринбург	земли населенных пунктов	Земельные участки (территории) общего пользования (12.0)	под временное занятие в целях переустройства инженерных коммуникаций (воздушная ВЛ 35 кВ, ОАО «ЕЭСК» Юго-Западный РЭС)	-	
122	66:41:0609049	-	-	-	В границах населенного пункта	-	-	образование из земель, государственная собственность на которые не разграничена	122	:ЗУ98	1	164	Свердловская область, г. Екатеринбург	земли населенных пунктов	Земельные участки (территории) общего пользования (12.0)	под временное занятие в целях переустройства инженерных коммуникаций (Газопровод высокого давления 0,6 Мпа, ООО «Уралгазинвест»)	-	
123	66:41:0609049	-	-	-	В границах населенного пункта	-	-	образование из земель, государственная собственность на которые не разграничена	123	:ЗУ99	1	85	Свердловская область, г. Екатеринбург	земли населенных пунктов	Земельные участки (территории) общего пользования (12.0)	под временное занятие в целях переустройства инженерных коммуникаций (воздушная ВЛ 10 кВ, ОАО «ЕЭСК» Северный РЭС; кабельная ВЛ 10 кВ, ОАО «ЕЭСК» Северный РЭС)	-	
124	66:41:0609049	-	-	-	В границах населенного пункта	-	-	образование из земель, государственная собственность на которые не разграничена	124	:ЗУ100	1	80	Свердловская область, г. Екатеринбург	земли населенных пунктов	Земельные участки (территории) общего пользования (12.0)	под временное занятие в целях переустройства инженерных коммуникаций (кабельная ВЛ 10 кВ, ОАО «ЕЭСК» Северный РЭС)	-	
125	66:41:0610005:3	65977	Уточненные	обл. Свердловская, г. Екатеринбург,	Земли населённых пунктов	объекты складского назначения, объекты	Российская Федерация,	раздел с сохранением	125	66:41:0610005:3:ЗУ1	1	2006	Свердловская область, г.	земли населенных пунктов	Земельные участки	под постоянную	подлежит изъятию для	

1	2	3	4	5	6	7	8	9	10	11	12	13	14	15	16	17	18	19
				восточнее п.Кольцово		оптовой торговли, выставочные комплексы, автопредприятия, техно-торговые центры	Собственность, № 66-66-01/185/2010-148 от 08.04.2010; Общество с ограниченной ответственностью «Научно-производственное объединение «Алмарез», ИНН: 6672255441; Денисова Светлана Васильевна; Закрытое акционерное общество «АМОС-Групп», ИНН: 6670220299; Закрытое акционерное общество «АМОС-Групп», ИНН: 6670220299; Общество с ограниченной ответственностью «Уралстройтэк», ИНН: 6671268279; Общество с ограниченной ответственностью «ПРОЕКТНО-СТРОИТЕЛЬНАЯ КОМПАНИЯ «ЕВРО-ДОМ», ИНН: 3444081350; Владельцы инвестиционных паев ЗПИФН «ЮНИТ-1», данные о которых устанавливаются на основании данных лицевых счетов владельцев инвестиционных паев в реестре владельцев инвестиционных паев и счетов депо владельцев инвестиционных паев; Общество с ограниченной ответственностью «Мантрак Восток», ИНН: 7203110241, аренда с 06.05.2011 по 18.03.2022, Весь объект, Договор аренды земельного участка №АЗФ-10/0322 от 31.03.2011 г.	исходного земельного участка в измененных границах					Екатеринбург, автомобильная дорога вокруг г. Екатеринбурга на участке Семь Ключей - Большой Исток		(территории) общего пользования (12.0)	полосу отвода автодороги	государственных нужд	
126	66:41:0610024:40	49007	Уточненные	обл. Свердловская, г. Екатеринбург, по Сибирскому тракту	Земли населённых пунктов	Под предприятиями сельскохозяйственного производства	Открытое акционерное общество «Птицефабрика «Свердловская», ИНН: 6672350180, Собственность, № 66-66-01/430/2012-462 от 27.08.2012	раздел	126	66:41:0610024:40:3У1	1	13	Свердловская область, г. Екатеринбург	земли населенных пунктов	Коммунальное обслуживание (3.1)	для размещения перестраиваемых инженерных коммуникаций и дальнейшего оформления прав их владельцев (кабельная ВЛ 6 кВ, ФГУП «СУУрВО»)	подлежит изъятию для государственных нужд	
127	66:41:0610024:40	49007	Уточненные	обл. Свердловская, г. Екатеринбург, по Сибирскому тракту	Земли населённых пунктов	Под предприятиями сельскохозяйственного производства	Открытое акционерное общество «Птицефабрика «Свердловская»,	раздел	127	66:41:0610024:40:3У2	1	48994	обл. Свердловская, г. Екатеринбург, по Сибирскому тракту	Земли населённых пунктов	Под предприятиями сельскохозяйственного производства	остается у правообладателя	-	

1	2	3	4	5	6	7	8	9	10	11	12	13	14	15	16	17	18	19
							ИНН: 6672350180, Собственность, № 66-66-01/430/2012-462 от 27.08.2012											
128	66:41:0610030	-	-	-	В границах населенного пункта	-	-	образование из земель, государственная собственность на которые не разграничена	128	:3У94	2	387	Свердловская область, г. Екатеринбург, автомобильная дорога вокруг г. Екатеринбурга на участке Семь Ключей - Большой Исток	земли населенных пунктов	Земельные участки (территории) общего пользования (12.0)	под постоянную полосу отвода автодороги	подлежит изъятию для государственных нужд	согласно сведениям ГФДЗ данный земельный участок расположен по адресу: Свердловская область, г. Екатеринбург, с/т «Рябиноушка», уч. 164. Правообладателем которого является Симаков Игорь Геннадьевич. В связи с этим подлежит изъятию.
129	66:41:0610030:171	5895	Декларированные	обл. Свердловская, г. Екатеринбург, садоводческий потребительский союз «Рябиноушка»	Земли населённых пунктов	садоводство	к/с «Рябиноушка», Свидетельство на право постоянного (бессрочного) пользования № 36437 от 11.06.1999 г. (в ЕГРН сведения о зарегистрированных правах отсутствуют)	раздел с сохранением исходного земельного участка в измененных границах	129	66:41:0610030:171:3У1	6	2204	Свердловская область, г. Екатеринбург, автомобильная дорога вокруг г. Екатеринбурга на участке Семь Ключей - Большой Исток	земли населенных пунктов	Земельные участки (территории) общего пользования (12.0)	под постоянную полосу отвода автодороги	подлежит изъятию для государственных нужд	
130	66:41:0610031	-	-	-	В границах населенного пункта	-	-	образование из земель, государственная собственность на которые не разграничена	130	:3У10	1	45176	Свердловская область, г. Екатеринбург, автомобильная дорога вокруг г. Екатеринбурга на участке Семь Ключей - Большой Исток	земли населенных пунктов	Земельные участки (территории) общего пользования (12.0)	под постоянную полосу отвода автодороги	-	
131	66:41:0610031	-	-	-	В границах населенного пункта	-	-	образование из земель, государственная собственность на которые не разграничена	131	:3У56	1	3191	Свердловская область, г. Екатеринбург	земли населенных пунктов	Земельные участки (территории) общего пользования (12.0)	под временное занятие в целях пере-устройства инженерных коммуникаций (водопровод, ГУП Свердловской области «Птицефабрика «Свердловская»)	-	
132	66:41:0610031	-	-	-	В границах населенного пункта	-	-	образование из земель, государственная собственность на которые не разграничена	132	:3У58	1	1462	Свердловская область, г. Екатеринбург	земли населенных пунктов	Земельные участки (территории) общего пользования (12.0)	под временное занятие в целях пере-устройства инженерных коммуникаций (воздушная ВЛ 6 Кв, ОАО «Оборонснабсыб»)	-	
133	66:41:0610031	-	-	-	В границах населенного пункта	-	-	образование из земель, государственная собственность на которые не разграничена	133	:3У59	1	60	Свердловская область, г. Екатеринбург	земли населенных пунктов	Коммунальное обслуживание (3.1)	для размещения пере-устраниваемых инженерных коммуникаций и дальнейшего оформления прав их владельцев (воздушная ВЛ 35 Кв, ОАО «ЕЭСК» Юго-Западный РЭС)	-	
134	66:41:0610031	-	-	-	В границах населенного пункта	-	-	образование из земель, государственная собственность	134	:3У60	1	2214	Свердловская область, г. Екатеринбург	земли населенных пунктов	Земельные участки (территории) общего	под временное занятие в целях пере-устройства инженерных	-	

1	2	3	4	5	6	7	8	9	10	11	12	13	14	15	16	17	18	19
								на которые не разграничена							пользования (12.0)	коммуник-аций (воздушная ВЛ 35 Кв, ОАО «ЕЭСК» Юго-Западный РЭС)		
135	66:41:0610031	-	-	-	В границах населенного пункта	-	-	образование из земель, государственная собственность на которые не разграничена	135	:ЗУ104	1	60	Свердловская область, г. Екатеринбург	земли населенных пунктов	Коммунальное обслуживание (3.1)	для размещения переустраиваемых инженерных коммуникаций и дальнейшего оформления прав их владельцев (воздушная ВЛ 6 Кв, ОАО «Оборонснабсбыт»)		
136	66:41:0610031	-	-	-	В границах населенного пункта	-	-	образование из земель, государственная собственность на которые не разграничена	136	:ЗУ105	1	65	Свердловская область, г. Екатеринбург	земли населенных пунктов	Земельные участки (территории) общего пользования (12.0)	под временное занятие в целях переустройства инженерных коммуникаций (кабельная ВЛ 10 кВ, ОАО «ЕЭСК» Северный РЭС)		
137	66:41:0610031	-	-	-	В границах населенного пункта	-	-	образование из земель, государственная собственность на которые не разграничена	137	:ЗУ106	1	40	Свердловская область, г. Екатеринбург	земли населенных пунктов	Земельные участки (территории) общего пользования (12.0)	под временное занятие в целях переустройства инженерных коммуникаций (кабельная ВЛ 0.4 кВ, ГУП Свердловской области «Птицефабрика «Свердловская»)		
138	66:41:0612001	-	-	-	В границах населенного пункта	-	-	образование из земель, государственная собственность на которые не разграничена	138	:ЗУ37	1	28	Свердловская область, г. Екатеринбург	земли населенных пунктов	Коммунальное обслуживание (3.1)	для размещения переустраиваемых инженерных коммуникаций и дальнейшего оформления прав их владельцев (воздушная ВЛ 35 кВ, ОАО «ЕЭСК» Юго-Западный РЭС)		
139	66:41:0612001	-	-	-	В границах населенного пункта	-	-	образование из земель, государственная собственность на которые не разграничена	139	:ЗУ38	1	444	Свердловская область, г. Екатеринбург	земли населенных пунктов	Коммунальное обслуживание (3.1)	для размещения переустраиваемых инженерных коммуникаций и дальнейшего оформления прав их владельцев (воздушная ВЛ 500 кВ, МЭС Урала - филиал ОАО «ФСК ЕЭС»)		
140	66:41:0612001	-	-	-	В границах населенного пункта	-	-	образование из земель, государственная собственность на которые не разграничена	140	:ЗУ39	1	581	Свердловская область, г. Екатеринбург	земли населенных пунктов	Земельные участки (территории) общего пользования (12.0)	под временное занятие в целях переустройства инженерных коммуникаций (воздушная ВЛ 35 кВ, ОАО «ЕЭСК» Юго-Западный РЭС)		
141	66:41:0612001	-	-	-	В границах населенного пункта	-	-	образование из земель, государственная собственность на которые не разграничена	141	:ЗУ4	1	3821	Свердловская область, г. Екатеринбург, автомобильная дорога вокруг г. Екатеринбург на участке Семь Ключей - Большой Исток	земли населенных пунктов	Земельные участки (территории) общего пользования (12.0)	под постоянную полосу отвода автодороги		
142	66:41:0612001	-	-	-	В границах	-	-	образование из	142	:ЗУ40	1	10352	Свердловская	земли населенных	Земельные	под временное		

1	2	3	4	5	6	7	8	9	10	11	12	13	14	15	16	17	18	19
					населенного пункта			земель, государственная собственность на которые не разграничена					область, г. Екатеринбург	пунктов	участки (территории) общего пользования (12.0)	занятие в целях пере-устройства инженерных коммуникаций (воздушная ВЛ 500 кВ, МЭС Урала - филиал ОАО «ФСК ЕЭС»)		
143	66:41:0612001	-			В границах населенного пункта			образование из земель, государственная собственность на которые не разграничена	143	:3У5	1	28	Свердловская область, г. Екатеринбург, автомобильная дорога вокруг г. Екатеринбурга на участке Семь Ключей - Большой Исток	земли населенных пунктов	Земельные участки (территории) общего пользования (12.0)	под постоянную полосу отвода автодороги		
144	66:41:0612001	-			В границах населенного пункта			образование из земель, государственная собственность на которые не разграничена	144	:3У101	1	432	Свердловская область, г. Екатеринбург	земли населенных пунктов	Земельные участки (территории) общего пользования (12.0)	под временное занятие в целях пере-устройства инженерных коммуникаций (воздушная ВЛ 35 кВ, ОАО «ЕЭС» Юго-Западный РЭС)		
145	66:41:0614066:650	5619	Уточненные	Свердловская обл, г Екатеринбург	Земли населённых пунктов	Для сельскохозяйственного использования	Общество с ограниченной ответственностью «Логистик-Строй», ИНН: 6670180744, Собственность, № 66:41:0614066:650-66/001/2017-5 от 17.07.2017	раздел	145	66:41:0614066:650:3У1	1	3399	Свердловская область, г. Екатеринбург, автомобильная дорога вокруг г. Екатеринбурга на участке Семь Ключей - Большой Исток	земли населенных пунктов	Земельные участки (территории) общего пользования (12.0)	под постоянную полосу отвода автодороги	подлежит изъятию для государственных нужд	
146	66:41:0612001	-			В границах населенного пункта			образование из земель, государственная собственность на которые не разграничена	146	:3У129	1	104	Свердловская область, г. Екатеринбург	земли населенных пунктов	Земельные участки (территории) общего пользования (12.0)	под временное занятие в целях пере-устройства инженерных коммуникаций (воздушная ВЛ 220 кВ, МЭС Урала - филиал ОАО «ФСК ЕЭС»; кабельная ВЛ 10 кВ, ОАО «ЕЭС» Северный РЭС)		
147	66:41:0612001	-			В границах населенного пункта			образование из земель, государственная собственность на которые не разграничена	147	:3У130	1	321	Свердловская область, г. Екатеринбург	земли населенных пунктов	Земельные участки (территории) общего пользования (12.0)	под временное занятие в целях пере-устройства инженерных коммуникаций (кабельная ВЛ 10 кВ, ФГУП «Свердловскавтдор»)		
148	66:41:0612001	-			В границах населенного пункта			образование из земель, государственная собственность на которые не разграничена	148	:3У131	1	8	Свердловская область, г. Екатеринбург	земли населенных пунктов	Земельные участки (территории) общего пользования (12.0)	под временное занятие в целях пере-устройства инженерных коммуникаций (кабельная ВЛ 10 кВ, ФГУП «Свердловскавтдор»; подземная линия связи, ОАО «Уралсвязинформ»)		

1	2	3	4	5	6	7	8	9	10	11	12	13	14	15	16	17	18	19
149	66:41:0612001	-	-	-	В границах населенного пункта	-	-	образование из земель, государственная собственность на которые не разграничена	149	:3У132	1	29	Свердловская область, г. Екатеринбург	земли населенных пунктов	Земельные участки (территории) общего пользования (12.0)	под временное занятие в целях пере-устройства инженерных коммуникаций (кабельная ВЛ 10 кВ, ФГУП «Свердловскавт одор»; воздушная ВЛ 220 кВ, МЭС Урала - филиал ОАО «ФСК ЕЭС»)	-	
150	66:41:0612001	-	-	-	В границах населенного пункта	-	-	образование из земель, государственная собственность на которые не разграничена	150	:3У133	1	46	Свердловская область, г. Екатеринбург	земли населенных пунктов	Земельные участки (территории) общего пользования (12.0)	под временное занятие в целях пере-устройства инженерных коммуникаций (кабельная ВЛ 10 кВ, ФГУП «Свердловскавт одор»; воздушная ВЛ 220 кВ, МЭС Урала - филиал ОАО «ФСК ЕЭС»; подземная линия связи, ОАО «Уралсвязинформ»)	-	
151	66:41:0612033	-	-	-	В границах населенного пункта	-	-	образование из земель, государственная собственность на которые не разграничена	151	:3У34	1	28	Свердловская область, г. Екатеринбург	земли населенных пунктов	Земельные участки (территории) общего пользования (12.0)	под временное занятие в целях пере-устройства инженерных коммуникаций (коллектор бытовой канализации напорный, Свердловская железная дорога филиал ОАО «РЖД»)	-	
152	66:41:0612033	-	-	-	В границах населенного пункта	-	-	образование из земель, государственная собственность на которые не разграничена	152	:3У35	1	691	Свердловская область, г. Екатеринбург	земли населенных пунктов	Земельные участки (территории) общего пользования (12.0)	под временное занятие в целях пере-устройства инженерных коммуникаций (воздушная ВЛ 35 кВ, ОАО «ЕЭСК» Юго-Западный РЭС)	-	
153	66:41:0612033	-	-	-	В границах населенного пункта	-	-	образование из земель, государственная собственность на которые не разграничена	153	:3У36	1	7	Свердловская область, г. Екатеринбург	земли населенных пунктов	Коммунальное обслуживание (3.1)	для размещения пере-устройства инженерных коммуникаций и дальнейшего оформления прав их владельцев (воздушная ВЛ 35 кВ, ОАО «ЕЭСК» Юго-Западный РЭС)	-	
154	66:41:0612074	-	-	-	В границах населенного пункта	-	-	образование из земель, государственная собственность на которые не разграничена	154	:3У54	4	76	Свердловская область, г. Екатеринбург	земли населенных пунктов	Земельные участки (территории) общего пользования (12.0)	под временное занятие в целях реконструкции автодороги	-	
155	66:41:0612074	-	-	-	В границах населенного пункта	-	-	образование из земель, государственная собственность на которые не разграничена	155	:3У55	3	172	Свердловская область, г. Екатеринбург	земли населенных пунктов	Земельные участки (территории) общего пользования (12.0)	под временное занятие в целях реконструкции автодороги	-	

1	2	3	4	5	6	7	8	9	10	11	12	13	14	15	16	17	18	19
156	66:41:0612074 66:41:0503030	-	-	-	В границах населенного пункта	-	-	образование из земель, государственная собственность на которые не разграничена	156	:3У8	5	192	Свердловская область, г. Екатеринбург, автомобильная дорога вокруг г. Екатеринбурга на участке Семь Ключей - Большой Исток	земли населенных пунктов	Земельные участки (территории) общего пользования (12.0)	под постоянную полосу отвода автодороги	-	
157	66:41:0614066: 650	5619	Уточненные	Свердловская обл, г Екатеринбург	Земли населённых пунктов	Для сельскохозяйственного использования	Общество с ограниченной ответственностью «Логистик-Строй», ИНН: 6670180744, Собственность, № 66:41:0614066:650-66/001/2017-5 от 17.07.2017	раздел	157	66:41:0614066:6 50:3У2	1	2220	Свердловская обл, г Екатеринбург	земли населенных пунктов	Для сельскохозяйственного использования	остаётся у правообладателя	-	
158	66:41:0612074: 7	5092	Декларированные	обл. Свердловская, г. Екатеринбург	Земли населённых пунктов	леса, лесопарки для отдыха	В ЕГРН сведения о зарегистрированных правах отсутствуют	раздел с сохранением исходного земельного участка в измененных границах	158	66:41:0612074:7: 3У1	3	78	Свердловская область, г. Екатеринбург, автомобильная дорога вокруг г. Екатеринбурга на участке Семь Ключей - Большой Исток	земли населенных пунктов	Земельные участки (территории) общего пользования (12.0)	под постоянную полосу отвода автодороги	-	
159	66:41:0613001	-	-	-	В границах населенного пункта	-	-	образование из земель, государственная собственность на которые не разграничена	159	:3У15	2	227	Свердловская область, г. Екатеринбург	земли населенных пунктов	Земельные участки (территории) общего пользования (12.0)	под временное занятие в целях пере-устройства инженерных коммуникаций (воздушная ВЛ 0,4 кВ, ОАО «ЕЭСК» Северный РЭС)	-	
160	66:41:0613001 66:41:0613002 66:41:0002002 66:41:0613901	-	-	-	В границах населенного пункта	-	-	образование из земель, государственная собственность на которые не разграничена	160	:3У2	1	7057	Свердловская область, г. Екатеринбург, автомобильная дорога вокруг г. Екатеринбурга на участке Семь Ключей - Большой Исток	земли населенных пунктов	Земельные участки (территории) общего пользования (12.0)	под постоянную полосу отвода автодороги	-	
161	66:41:0614066: 651	13506	Уточненные	Свердловская обл, г Екатеринбург	Земли населённых пунктов	Для сельскохозяйственного использования	Российская Федерация, Собственность, № 66-66-01/556/2012-307 от 19.10.2012; Общество с ограниченной ответственностью «Техно-Строй-2», ИНН: 6670263694, аренда, Весь объект, с 19.10.2012 по 25.10.2022. Соглашение №6-51 от 22.12.2016 г. о передаче прав и обязанностей по договору аренды земельного участка №АФ3-873/1022 от 05.09.2012 г.; Договор аренды земельного участка №А3Ф-873/1022 от 05.09.2012 г.; Соглашение № 6-52/1 от 17.04.2017 г. о передаче прав и обязанностей по договору аренды земельного участка №А3Ф-873/1022 от 05.09.2012 г.	раздел с сохранением исходного земельного участка в измененных границах	161	66:41:0614066:6 51:3У1	1	58	Свердловская область, г. Екатеринбург, автомобильная дорога вокруг г. Екатеринбурга на участке Семь Ключей - Большой Исток	земли населенных пунктов	Земельные участки (территории) общего пользования (12.0)	под постоянную полосу отвода автодороги	подлежит изъятию для государственных нужд	
162	66:41:0614066: 651	13506	Уточненные	Свердловская обл, г Екатеринбург	Земли населённых пунктов	Для сельскохозяйственного использования	Российская Федерация,	раздел с сохранением	162	66:41:0614066:6 51:3У2	1	29	Свердловская область, г.	земли населенных пунктов	Коммунальное обслуживание	для размещения пере-	подлежит изъятию для	

1	2	3	4	5	6	7	8	9	10	11	12	13	14	15	16	17	18	19	
						использования	Собственность, № 66-66-01/556/2012-307 от 19.10.2012; Общество с ограниченной ответственностью «Техно-Строй-2», ИНН: 6670263694, аренда, Весь объект, с 19.10.2012 по 25.10.2022. Соглашение №6-51 от 22.12.2016 г. о передаче прав и обязанностей по договору аренды земельного участка №АФЗ-873/1022 от 05.09.2012 г.; Договор аренды земельного участка №АЗФ-873/1022 от 05.09.2012 г.; Соглашение № 6-52/1 от 17.04.2017 г. о передаче прав и обязанностей по договору аренды земельного участка №АЗФ-873/1022 от 05.09.2012 г.	исходного земельного участка в измененных границах						Екатеринбург		(3.1)	устраиваемых инженерных коммуникаций и дальнейшего оформления прав их владельцев (водопровод)	государственных нужд	
163	66:41:0613001:2	1083	Уточненные	обл. Свердловская, г. Екатеринбург, ул. Раздольная, дом 1-а	Земли населённых пунктов	индивидуальная жилая застройка	Макшаков Михаил Михайлович, Собственность, № 66-66-01/046/2011-221 от 11.02.2011	раздел	163	66:41:0613001:2:3У1	1	430	Свердловская область, г. Екатеринбург, автомобильная дорога вокруг г. Екатеринбурга на участке Семь Ключей - Большой Исток	земли населенных пунктов	Земельные участки (территории) общего пользования (12.0)	под постоянную полосу отвода автодороги	подлежит изъятию для государственных нужд		
164	66:41:0613001:2	1083	Уточненные	обл. Свердловская, г. Екатеринбург, ул. Раздольная, дом 1-а	Земли населённых пунктов	индивидуальная жилая застройка	Макшаков Михаил Михайлович, Собственность, № 66-66-01/046/2011-221 от 11.02.2011	раздел	164	66:41:0613001:2:3У2	1	653	обл. Свердловская, г. Екатеринбург, ул. Раздольная, дом 1-а	Земли населённых пунктов	индивидуальная жилая застройка	остается у правообладателя	-		
165	66:41:0613001:49	685	Уточненные	Свердловская обл., г. Екатеринбург, п. Семь Ключей, ул. Раздольная, д. 34	Земли населённых пунктов	Личное подсобное хозяйство	Шарнин Роман Владимирович, Собственность, № 66-66-01/415/2014-254 от 11.06.2014	раздел	165	66:41:0613001:4:9:3У1	1	14	Свердловская область, г. Екатеринбург, автомобильная дорога вокруг г. Екатеринбурга на участке Семь Ключей - Большой Исток	земли населенных пунктов	Земельные участки (территории) общего пользования (12.0)	под постоянную полосу отвода автодороги	подлежит изъятию для государственных нужд		
166	66:41:0613001:49	685	Уточненные	Свердловская обл., г. Екатеринбург, п. Семь Ключей, ул. Раздольная, д. 34	Земли населённых пунктов	Личное подсобное хозяйство	Шарнин Роман Владимирович, Собственность, № 66-66-01/415/2014-254 от 11.06.2014	раздел	166	66:41:0613001:4:9:3У2	1	671	Свердловская обл., г. Екатеринбург, п. Семь Ключей, ул. Раздольная, д. 34	земли населенных пунктов	Личное подсобное хозяйство	остается у правообладателя	-		
167	66:41:0613001:8	1906	Уточненные	обл. Свердловская, г. Екатеринбург, п. Семь Ключей, ул. Раздольная, дом 3	Земли населённых пунктов	Личное подсобное хозяйство	Москалев Алексей Викторович, Собственность, № 66-66-01/599/2012-294 от 14.11.2012	раздел	167	66:41:0613001:8:3У1	1	369	Свердловская область, г. Екатеринбург, автомобильная дорога вокруг г. Екатеринбурга на участке Семь Ключей - Большой Исток	земли населенных пунктов	Земельные участки (территории) общего пользования (12.0)	под постоянную полосу отвода автодороги	подлежит изъятию для государственных нужд		
168	66:41:0613001:8	1906	Уточненные	обл. Свердловская, г. Екатеринбург, п. Семь Ключей, ул. Раздольная, дом 3	Земли населённых пунктов	Личное подсобное хозяйство	Москалев Алексей Викторович, Собственность, № 66-66-01/599/2012-294 от 14.11.2012	раздел	168	66:41:0613001:8:3У2	1	1536	обл. Свердловская, г. Екатеринбург, п. Семь Ключей, ул. Раздольная, дом 3	Земли населённых пунктов	Личное подсобное хозяйство	остается у правообладателя	-		
169	66:41:0613002 66:41:0613901	-	-	-	В границах населенного пункта	-	-	образование из земель, государственная собственность на которые не разграничена	169	:3У22	1	451	Свердловская область, г. Екатеринбург	земли населенных пунктов	Земельные участки (территории) общего пользования (12.0)	под временное занятие в целях переустройства инженерных коммуникаций (теплопровод)	-		

1	2	3	4	5	6	7	8	9	10	11	12	13	14	15	16	17	18	19
170	66:41:0613002:28	4501	Декларированные	обл. Свердловская, г. Екатеринбург, п. Семь Ключей, около ул. Раздольная	Земли населённых пунктов	В ведении городских (поселковых) органов власти	ГУП ОПХ «Исток», Постоянное (бессрочное) пользование, № СВО-59-000361 от 29.01.1993 г. (в ЕГРН сведения о зарегистрированных правах отсутствуют)	раздел с сохранением исходного земельного участка в измененных границах	170	66:41:0613002:28:3У1	1	192	Свердловская область, г. Екатеринбург, автомобильная дорога вокруг г. Екатеринбурга на участке Семь Ключей - Большой Исток	земли населенных пунктов	Земельные участки (территории) общего пользования (12.0)	под постоянную полосу отвода автодороги	подлежит изъятию для государственных нужд	
171	66:41:0613002:29	2581	Декларированные	обл. Свердловская, г. Екатеринбург, п. Семь Ключей, около ул. Раздольная	Земли населённых пунктов	В ведении городских (поселковых) органов власти	ГУП ОПХ «Исток», Постоянное (бессрочное) пользование, № СВО-59-000361 от 29.01.1993 г. (в ЕГРН сведения о зарегистрированных правах отсутствуют)	раздел с сохранением исходного земельного участка в измененных границах	171	66:41:0613002:29:3У1	1	120	Свердловская область, г. Екатеринбург, автомобильная дорога вокруг г. Екатеринбурга на участке Семь Ключей - Большой Исток	земли населенных пунктов	Земельные участки (территории) общего пользования (12.0)	под постоянную полосу отвода автодороги	подлежит изъятию для государственных нужд	
172	66:41:0613002:30	1496	Декларированные	обл. Свердловская, г. Екатеринбург, п. Семь Ключей, около ул. Раздольная	Земли населённых пунктов	В ведении городских (поселковых) органов власти	ГУП ОПХ «Исток», Постоянное (бессрочное) пользование № СВО-59-000361 от 29.01.1993 г. (в ЕГРН сведения о зарегистрированных правах отсутствуют)	раздел с сохранением исходного земельного участка в измененных границах	172	66:41:0613002:30:3У1	1	138	Свердловская область, г. Екатеринбург, автомобильная дорога вокруг г. Екатеринбурга на участке Семь Ключей - Большой Исток	земли населенных пунктов	Земельные участки (территории) общего пользования (12.0)	под постоянную полосу отвода автодороги	подлежит изъятию для государственных нужд	
173	66:41:0613002:6	50598	Уточненные	Свердловская обл., г. Екатеринбург	Земли населённых пунктов	Для строительства производственной базы и подъездной дороги	Общество с ограниченной ответственностью «Газпром трансгаз Екатеринбург», ИНН: 6608007434, Собственность, № 66-66-01/736/2013-684 от 22.08.2013	раздел	173	66:41:0613002:6:3У1	1	2675	Свердловская область, г. Екатеринбург, автомобильная дорога вокруг г. Екатеринбурга на участке Семь Ключей - Большой Исток	земли населенных пунктов	Земельные участки (территории) общего пользования (12.0)	под постоянную полосу отвода автодороги	подлежит изъятию для государственных нужд	
174	66:41:0613002:6	50598	Уточненные	Свердловская обл., г. Екатеринбург	Земли населённых пунктов	Для строительства производственной базы и подъездной дороги	Общество с ограниченной ответственностью «Газпром трансгаз Екатеринбург», ИНН: 6608007434, Собственность, № 66-66-01/736/2013-684 от 22.08.2013	раздел	174	66:41:0613002:6:3У2	1	47923	Свердловская обл., г. Екатеринбург	Земли населённых пунктов	Для строительства производственной базы и подъездной дороги	остаётся у право-обладателя	-	
175	66:41:0614007:108	13029	Декларированные	обл. Свердловская, г. Екатеринбург, с/т «Ласточка-2»	Земли населённых пунктов	садоводство	коллективный сад «Ласточка-2», Общая совместная собственность, № 31288 от 10.02.1999 г. (в ЕГРН сведения о зарегистрированных правах отсутствуют)	раздел с сохранением исходного земельного участка в измененных границах	175	66:41:0614007:108:3У1	2	242	Свердловская область, г. Екатеринбург, автомобильная дорога вокруг г. Екатеринбурга на участке Семь Ключей - Большой Исток	земли населенных пунктов	Земельные участки (территории) общего пользования (12.0)	под постоянную полосу отвода автодороги	подлежит изъятию для государственных нужд	
176	66:41:0614015 66:41:0614024	-	-	-	В границах населенного пункта	-	-	образование из земель, государственная собственность на которые не разграничена	176	:3У29	1	263	Свердловская область, г. Екатеринбург	земли населенных пунктов	Земельные участки (территории) общего пользования (12.0)	под временное занятие в целях переустройства инженерных коммуникаций (воздушная ВЛ 10 кВ, ОАО «ЕЭС» Северный РЭС)	-	
177	66:41:0614015 66:41:0614024	-	-	-	В границах населенного пункта	-	-	образование из земель, государственная собственность на которые не разграничена	177	:3У3	1	50	Свердловская область, г. Екатеринбург, автомобильная дорога вокруг г. Екатеринбурга на участке Семь Ключей - Большой	земли населенных пунктов	Земельные участки (территории) общего пользования (12.0)	под постоянную полосу отвода автодороги	-	

1	2	3	4	5	6	7	8	9	10	11	12	13	14	15	16	17	18	19
178	66:41:0614015:1562	167794	Уточненные	Свердловская область, г. Екатеринбург	Земли населённых пунктов	Для сельскохозяйственного использования	Российская Федерация, Собственность, № 66-66/001-66/001/368/2015-253/1 от 20.08.2015; Общество с ограниченной ответственностью «Главредуралстрой-Девелопмент», ИНН: 6670289131, аренда, Весь объект, Договор аренды земельного участка АЗФ-71/1022 от 25.02.2015г. Дата регистрации: 31.08.2015г. Номер регистрации: 66/001/368/2015-254.	раздел с сохранением исходного земельного участка в измененных границах	178	66:41:0614015:1562:3У1	1	1561	Исток Свердловская область, г. Екатеринбург, автомобильная дорога вокруг г. Екатеринбурга на участке Семь Ключей - Большой Исток	земли населенных пунктов	Земельные участки (территории) общего пользования (12.0)	под постоянную полосу отвода автодороги	подлежит изъятию для государственных нужд	
179	66:41:0614015:1562	167794	Уточненные	Свердловская область, г. Екатеринбург	Земли населённых пунктов	Для сельскохозяйственного использования	Российская Федерация, Собственность, № 66-66/001-66/001/368/2015-253/1 от 20.08.2015; Общество с ограниченной ответственностью «Главредуралстрой-Девелопмент», ИНН: 6670289131, аренда, Весь объект, Договор аренды земельного участка АЗФ-71/1022 от 25.02.2015г. Дата регистрации: 31.08.2015г. Номер регистрации: 66/001/368/2015-254.	раздел с сохранением исходного земельного участка в измененных границах	179	66:41:0614015:1562:3У2	1	12	Свердловская область, г. Екатеринбург	земли населенных пунктов	Коммунальное обслуживание (3.1)	для размещения перестраиваемых инженерных коммуникаций и дальнейшего оформления прав их владельцев (коллектор бытовой канализации напорный, Свердловская железная дорога филиал ОАО «РЖД»)	подлежит изъятию для государственных нужд	
180	66:41:0614015:1562	167794	Уточненные	Свердловская область, г. Екатеринбург	Земли населённых пунктов	Для сельскохозяйственного использования	Российская Федерация, Собственность, № 66-66/001-66/001/368/2015-253/1 от 20.08.2015; Общество с ограниченной ответственностью «Главредуралстрой-Девелопмент», ИНН: 6670289131, аренда, Весь объект, Договор аренды земельного участка АЗФ-71/1022 от 25.02.2015г. Дата регистрации: 31.08.2015г. Номер регистрации: 66/001/368/2015-254.	раздел с сохранением исходного земельного участка в измененных границах	180	66:41:0614015:1562:3У3	1	60	Свердловская область, г. Екатеринбург	земли населенных пунктов	Коммунальное обслуживание (3.1)	для размещения перестраиваемых инженерных коммуникаций и дальнейшего оформления прав их владельцев (воздушная ВЛ 35 кВ, ОАО «ЕЭСК» Юго-Западный РЭС)	подлежит изъятию для государственных нужд	
181	66:41:0614015:342	8897	Уточненные	Свердловская обл, г Екатеринбург, земельный участок расположен в восточной части кадастрового района «Екатеринбургский»	Земли населённых пунктов	автозаправочные станции, авторемонтные мастерские, объекты общественного питания	Российская Федерация, Собственность, № 66-66-01/805/2011-520 от 19.12.2011; Общество с ограниченной ответственностью «ЗемРесурс», ИНН: 6670445535, аренда, Весь объект, Договор	раздел с сохранением исходного земельного участка в измененных границах	181	66:41:0614015:342:3У1	1	3107	Свердловская область, г. Екатеринбург, автомобильная дорога вокруг г. Екатеринбурга на участке Семь Ключей - Большой Исток	земли населенных пунктов	Земельные участки (территории) общего пользования (12.0)	под постоянную полосу отвода автодороги	подлежит изъятию для государственных нужд	

1	2	3	4	5	6	7	8	9	10	11	12	13	14	15	16	17	18	19	
							аренды земельного участка №АЗФ-35/1022 от 09.12.2011 г.; Соглашение № 3-42 от 05.07.2017 г. о передаче прав и обязанностей по договору аренды земельного участка №АЗФ-35/1022 от 09.12.2011 г.												
182	66:41:0614015:342	8897	Уточненные	Свердловская обл, г Екатеринбург, земельный участок расположен в восточной части кадастрового района «Екатеринбургский»	Земли населённых пунктов	автозаправочные станции, авторемонтные мастерские, объекты общественного питания	Российская Федерация, Собственность, № 66-66-01/805/2011-520 от 19.12.2011; Общество с ограниченной ответственностью «ЗемРесурс», ИНН: 6670445535, аренда, Весь объект, Договор аренды земельного участка №АЗФ-35/1022 от 09.12.2011 г.; Соглашение № 3-42 от 05.07.2017 г. о передаче прав и обязанностей по договору аренды земельного участка №АЗФ-35/1022 от 09.12.2011 г.	раздел с сохранением исходного земельного участка в измененных границах	182	66:41:0614015:342:3У2	3	72	Свердловская область, г. Екатеринбург	земли населенных пунктов	Коммунальное обслуживание (3.1)	для размещения перестраиваемых инженерных коммуникаций и дальнейшего оформления прав их владельцев (коллектор бытовой канализации напорный, Свердловская железная дорога филиал ОАО «РЖД»)	подлежит изъятию для государственных нужд		
183	66:41:0614066:1581	21313	Уточненные	Свердловская область, г.Екатеринбург	Земли населённых пунктов	Для сельскохозяйственного использования	Российская Федерация, Собственность, № 66-66-01/033/2013-450 от 11.02.2013; Морозов Константин Игоревич, аренда, Весь объект, с 22.05.2017 по 25.10.2022; Соглашение о передаче пра и обязанностей от 15.05.2017 года по договору аренды земельного участка №АЗФ-1721/1022 от 19.12.2012 г.; Договор аренды земельного участка №АЗФ-1721/1022 от 19.12.2012 г.	раздел с сохранением исходного земельного участка в измененных границах	183	66:41:0614066:1581:3У1	1	463	Свердловская область, г. Екатеринбург, автомобильная дорога вокруг г. Екатеринбурга на участке Семь Ключей - Большой Исток	земли населенных пунктов	Земельные участки (территории) общего пользования (12.0)	под постоянную полосу отвода автодороги	подлежит изъятию для государственных нужд		
184	66:41:0614066:231	4535	Уточненные	обл. Свердловская, г. Екатеринбург, 15 км автодороги Екатеринбург-Тюмень (по левой стороне автодороги)	Земли населённых пунктов	Под подъездную автодорогу (лит.1) к зданию газораспределительной станции-2 г. Екатеринбург	Российская Федерация, Собственность, № 66-66-01/416/2008-418 от 11.08.2008; Общество с ограниченной ответственностью «Газпром трансгаз Екатеринбург», ИНН: 6608007434, Договор аренды земельного участка АЗФ-164/0334 от 08.07.2009г, с 27.10.2009 по 01.03.2034. Дата регистрации: 27.10.2009г. Номер регистрации: 66-66-01/765/2009-	раздел с сохранением исходного земельного участка в измененных границах	184	66:41:0614066:231:3У1	1	1504	Свердловская область, г. Екатеринбург, автомобильная дорога вокруг г. Екатеринбурга на участке Семь Ключей - Большой Исток	земли населенных пунктов	Земельные участки (территории) общего пользования (12.0)	под постоянную полосу отвода автодороги	подлежит изъятию для государственных нужд		

1	2	3	4	5	6	7	8	9	10	11	12	13	14	15	16	17	18	19
185	66:41:0614066:47	7964	Декларированные	обл. Свердловская, г. Екатеринбург, территория ОПХ «Исток»	Земли населённых пунктов	для водохозяйственного использования	187. В ЕГРН сведения о зарегистрированных правах отсутствуют	раздел с сохранением исходного земельного участка в измененных границах	185	66:41:0614066:47:3У1	1	298	Свердловская область, г. Екатеринбург, автомобильная дорога вокруг г. Екатеринбурга на участке Семь Ключей - Большой Исток	земли населенных пунктов	Земельные участки (территории) общего пользования (12.0)	под постоянную полосу отвода автодороги	-	
186	66:41:0612001	-	-	-	В границах населенного пункта	-	-	образование из земель, государственная собственность на которые не разграничена	186	3У128	1	134	Свердловская область, г. Екатеринбург	земли населенных пунктов	Земельные участки (территории) общего пользования (12.0)	под временное занятие в целях переустройства инженерных коммуникаций (кабельная ВЛ 10 кВ, ОАО «ЕЭСК» Северный РЭС)	-	

Ведомость 3. «Ведомость изменяемых земельных участков, границы которых подлежат уточнению»

№ п/п	Характеристики исходного (изменяемого) земельного участка							Уточняемые характеристики земельного участка					Примечание	
	Кадастровый номер земельного участка	Площадь земельного участка, кв.м	Характеристика площади и границ земельного участка (уточненные / декларированные)	Местоположение земельного участка	Категория земель	Вид разрешенного использования земельного участка	Сведения о правообладателе	Вид кадастровых работ	Уточненная площадь земельного участка, кв.м	Утанавливаемое местоположение земельного участка	Устанавливаемая категория земель	Устанавливаемый вид разрешенного использования земельного участка (по классификатору)	Цель предполагаемого использования земельного участка	Необходимость изъятия земельного участка для государственных нужд
1	2	3	4	5	6	7	8	9	10	11	12	13	14	15
1	66:41:0610030:115	720	Декларированные	обл. Свердловская, г. Екатеринбург, спс «Рябинушка», уч. 115	Земли населённых пунктов	садоводство	Кузьминых Раиса Степановна, Собственность, № 66-66/001-66/001/308/2015-249/1 от 19.02.2015	Уточнение местоположения границ земельного участка	594	Свердловская область, г. Екатеринбург, автомобильная дорога вокруг г. Екатеринбурга на участке Семь Ключей - Большой Исток	земли населенных пунктов	Земельные участки (территории) общего пользования (12.0)	под постоянную полосу отвода автодороги	подлежит изъятию для государственных нужд
2	66:41:0610030:3	461	Декларированные	обл. Свердловская, г. Екатеринбург, садоводческое товарищество «Рябинушка», уч. 3.	Земли населённых пунктов	садоводство	Боровков Михаил Станиславович, Постоянное (бессрочное) пользование, № 33862 от 15.09.1999 г.	Уточнение местоположения границ земельного участка	454	Свердловская область, г. Екатеринбург, автомобильная дорога вокруг г. Екатеринбурга на участке Семь Ключей - Большой Исток	земли населенных пунктов	Земельные участки (территории) общего пользования (12.0)	под постоянную полосу отвода автодороги	подлежит изъятию для государственных нужд
3	66:41:0610030:60	397	Декларированные	обл. Свердловская, г. Екатеринбург, СПС «Рябинушка», уч. 60	Земли населённых пунктов	коллективное садоводство	Холмуротов Рузимамад, Собственность, № 66-66/001-66/001/460/2016-755/2 от 07.07.2016	Уточнение местоположения границ земельного участка	482	Свердловская область, г. Екатеринбург, автомобильная дорога вокруг г. Екатеринбурга на участке Семь Ключей - Большой Исток	земли населенных пунктов	Земельные участки (территории) общего пользования (12.0)	под постоянную полосу отвода автодороги	подлежит изъятию для государственных нужд
4	66:41:0610030:36 (входящие 66:41:0610030:172, 66:41:0610030:173)	523	Декларированные	обл. Свердловская, г. Екатеринбург, садоводческий потребительский союз «Рябинушка», уч. 36	Земли населённых пунктов	коллективное садоводство	Круглов Олег Валерьевич, Собственность, № 66-66-01/044/2011-668 от 09.03.2011	Уточнение местоположения границ земельного участка	499	Свердловская область, г. Екатеринбург, автомобильная дорога вокруг г. Екатеринбурга на участке Семь Ключей - Большой Исток	земли населенных пунктов	Земельные участки (территории) общего пользования (12.0)	под постоянную полосу отвода автодороги	подлежит изъятию для государственных нужд
5	66:41:0610030:54	380	Декларированные	обл. Свердловская, г. Екатеринбург, садоводческое товарищество «Рябинушка», уч. 54	Земли населённых пунктов	садоводство	Ошмарина Любовь Валентиновна, Собственность, № 66-66-01/261/2009-041 от 13.04.2009	Уточнение местоположения границ земельного участка	514	Свердловская область, г. Екатеринбург, автомобильная дорога вокруг г. Екатеринбурга на участке Семь Ключей - Большой Исток	земли населенных пунктов	Земельные участки (территории) общего пользования (12.0)	под постоянную полосу отвода автодороги	подлежит изъятию для государственных нужд
6	66:41:0613002:7	2000	Декларированные	обл. Свердловская, г. Екатеринбург	Земли населённых пунктов	производственная застройка	В ЕГРН сведения о зарегистрированных правах отсутствуют	Уточнение местоположения границ земельного участка	2345	Свердловская область, г. Екатеринбург, автомобильная дорога вокруг г. Екатеринбурга на участке Семь Ключей - Большой Исток	земли населенных пунктов	земельные участки (территории) общего пользования (12.0)	под постоянную полосу отвода автодороги	-
7	66:41:0614007:80	675	Декларированные	обл. Свердловская, г. Екатеринбург, с/т «Ласточка-2», уч. 80	Земли населённых пунктов	садоводство	Филинкова Светлана Анатольевна, Долевая собственность, № 66-01/01-251/2004-304 от 23.07.2004, доля в праве 1/2; Бурматова Надежда Анатольевна, Долевая собственность, № 66-01/01-251/2004-305 от 23.07.2004, доля в праве 1/2	Уточнение местоположения границ земельного участка	589	Свердловская область, г. Екатеринбург, автомобильная дорога вокруг г. Екатеринбурга на участке Семь Ключей - Большой Исток	земли населенных пунктов	Земельные участки (территории) общего пользования (12.0)	под постоянную полосу отвода автодороги	подлежит изъятию для государственных нужд

Ведомость 4. «Ведомость образуемых и учтенных земельных участков, подлежащих изъятию для государственных нужд»

№ п/п	Характеристики исходного (изменяемого) земельного участка												Характеристики образуемого / учтенного (уточняемого) земельного участка								Примечание	
	Кадастровый номер исходного (изменяемого) земельного участка	Площадь земельного участка, кв.м	Характеристика площади и границ земельного участка (уточненные / декларированные)	Уточненная площадь земельного участка, кв.м	Площадь, необходимая для строительства объекта, кв.м	Площадь подлежащая изъятию, кв.м	Обоснование изъятия земельного участка (весь/часть)	Местоположение земельного участка	Категория земель	Вид разрешенного использования земельного участка	Сведения о правообладателе	Кадастровый номер объекта недвижимости, расположенного на земельном участке	Вид кадастровых работ	Идентификационный номер образуемого земельного участка	Обозначение земельного участка	Количество контуров	Площадь земельного участка, кв.м	Устанавливаемое местоположение земельного участка	Устанавливаемая категория земель	Устанавливаемый вид разрешенного использования земельного участка (по классификатору)		Цель использования изымаемого земельного участка
1	66:25:0103001:76	26584	Уточненные	-	10155	10155	часть, т.к. остающаяся часть соответствует предельному (минимальному) размеру земельного участка	Свердловская обл, р-н Сысертский, северо-западная часть п. Большой Исток	Земли сельскохозяйственного назначения	для производственной зоны и ведения сельского хозяйства	ООО «АктивЭнерго-Строй», ИНН: 6652022294., Аренда, Весь объект с 25.09.2013 по 10.02.2061, Договор аренды земельного участка 12_047 от 16.02.2012г.	данные отсутствуют	раздел с сохранением исходного земельного участка в измененных границах	3	66:25:0103001:76:3У1	1	10155	Свердловская область, Сысертский район, автомобильная дорога вокруг г. Екатеринбурга на участке Семь Ключей - Большой Исток	земли промышленности, энергетики, транспорта, связи, радиовещания, телевидения, информатики, земли для обеспечения космической деятельности, земли обороны, безопасности и земли иного специального назначения	Автомобильный транспорт (7.2)	под постоянную полосу отвода автодороги	
2	66:25:0103001:78	24001	Уточненные	-	2152	2152	часть, т.к. остающаяся часть соответствует предельному (минимальному) размеру земельного участка	Свердловская обл, р-н Сысертский, п. Большой Исток, земельный участок расположен примерно в 400 м. по направлению на северо-восток от ориентира жилой дом, расположенного за пределами участка, адрес ориентира: ул. Лесная, 3	Земли сельскохозяйственного назначения	для ведения сельскохозяйственного производства	ООО «АктивЭнерго-Строй», ИНН 6652022294, аренда с 25.09.2013 по 16.08.2060 г. 66-66-19/672/2013-463 от 01.11.2013	данные отсутствуют	раздел с сохранением исходного земельного участка в измененных границах	4	66:25:0103001:78:3У1	1	2152	Свердловская область, Сысертский район, автомобильная дорога вокруг г. Екатеринбурга на участке Семь Ключей - Большой Исток	земли промышленности, энергетики, транспорта, связи, радиовещания, телевидения, информатики, земли для обеспечения космической деятельности, земли обороны, безопасности и земли иного специального назначения	Автомобильный транспорт (7.2)	под постоянную полосу отвода автодороги	Образованию препятствует земельный участок со статусом «временный» 66:25:0103001:218
3	66:25:0103002:149	62218	Уточненные	-	700	700	часть, т.к. остающаяся часть соответствует предельному (минимальному) размеру земельного участка	Свердловская область, р-н Сысертский, северо-западнее поселка Большой Исток	Земли сельскохозяйственного назначения	для ведения сельского хозяйства (строительство складской площадки для хранения сельскохозяйственной продукции)	ООО «Монолит», ИНН: 6685074019, Аренда, Весь объект с 08.12.2014 по 26.03.2063, Договор аренды земельных участков 14_119 от 26.03.2014г.	данные отсутствуют	раздел с сохранением исходного земельного участка в измененных границах	5	66:25:0103002:149:3У1	1	700	Свердловская область, Сысертский район, автомобильная дорога вокруг г. Екатеринбурга на участке Семь Ключей - Большой Исток	земли промышленности, энергетики, транспорта, связи, радиовещания, телевидения, информатики, земли для обеспечения космической деятельности, земли обороны, безопасности и земли иного специального назначения	Автомобильный транспорт (7.2)	под постоянную полосу отвода автодороги	
4	66:41:0000000:100 (входящий 66:41:0509008:8)	689517	Уточненные	-	131	131	часть, т.к. предельные размеры земельных участков не установлены	обл. Свердловская, г. Екатеринбург, ул. Косарева, дом 24	Земли населенных пунктов	Под существующие здания и сооружения	МО «город Екатеринбург»Собственность, № 66-66-01/236/2007-497 от 23.05.2007; Екатеринбургское муниципальное унитарное предприятие водопроводно-канализационного хозяйства, ИНН: 6608001915., аренда, весь объект с 08.12.2005г. по 20.02.2017 г.,	Данные отсутствуют	раздел с сохранением исходного земельного участка в измененных границах	6	66:41:0000000:100:3У1	3	131	Свердловская область, г. Екатеринбург, автомобильная дорога вокруг г. Екатеринбурга на участке Семь Ключей - Большой Исток	земли населенных пунктов	Земельные участки (территории) общего пользования (12.0)	под постоянную полосу отвода автодороги	

1	2	3	4	5	6	7	8	9	10	11	12	13	14	15	16	17	18	19	20	21	22	23
											Договор аренды земельного участка N 5-899 от 03.08.2005 г. от 03.08.2005 г..											
5	66:41:0000000:1067 (контур 5)	479	Уточненные	-	62	62	часть, т.к. предельные размеры земельных участков не установлены	Свердловская область, г. Екатеринбург, в Чкаловском и Октябрьском районах	Земли населённых пунктов	место размещения двухцепной воздушной линии 110 кВ от подстанции «Авиатор» до подстанции «Нижнеисетская» и от подстанции «Авиатор» до подстанции «Сибирская»	АО «Екатеринбургская электросетевая компания», ИНН: 6658139683, аренда с 14.02.2011 по 02.02.2014, Весь объект, Договор аренды земельного участка №5-2194 от 14.02.2011 г.	Данные отсутствуют	раздел с сохранением исходного земельного участка в измененных границах	7	66:41:0000000:1067:3У1	1	62	Свердловская область, г. Екатеринбург, автомобильная дорога вокруг г. Екатеринбурга на участке Семь Ключей - Большой Исток	земли населенных пунктов	Земельные участки (территории) общего пользования (12.0)	под постоянную полосу отвода автодороги	
6	66:41:0000000:169 (входящий 66:41:0612001:1)	12200	Уточненные	-	186	186	часть, т.к. предельные размеры земельных участков не установлены	обл. Свердловская, г. Екатеринбург, от поселка Совхозный в восточном направлении	Земли населённых пунктов	Для эксплуатации ЛЭП	Российская Федерация, собственность, № 66-66-01/490/2012-420 от 12.11.2012; ПАО «Федеральная сетевая компания Единой энергетической системы», ИНН: 4716016979, аренда, Весь объект, до 29.09.2062г.	Данные отсутствуют	раздел с сохранением исходного земельного участка в измененных границах	8	66:41:0000000:169:3У1	1	186	Свердловская область, г. Екатеринбург, автомобильная дорога вокруг г. Екатеринбурга на участке Семь Ключей - Большой Исток	земли населенных пунктов	Земельные участки (территории) общего пользования (12.0)	под постоянную полосу отвода автодороги	
7	66:41:0000000:413 (входящие 66:41:0000000:88374, 66:41:0606049:4, 66:41:0606051:2)	4174635 7	Уточненные	-	10455	10455	часть, т.к. предельные размеры земельных участков не установлены	обл. Свердловская, г. Екатеринбург	Земли населённых пунктов	Земли предприятий лесного хозяйства	Российская Федерация, Собственность, № 66-66-01/558/2012-682 от 04.02.2013; ООО «СП», ИНН: 6670150965, аренда 25 лет, Договор аренды лесного участка №276 от 26.11.2008 г.; ЖСК «Звезда», ИНН: 6670029782. ООО «Главредуралстрой-Девелопмент», ИНН: 6670289131, аренда с 14.11.2013 по 30.09.2032, Договор аренды лесного участка №33 от 24.06.2009 г.	Данные отсутствуют	раздел с сохранением исходного земельного участка в измененных границах	9	66:41:0000000:413:3У2	1	10455	Свердловская область, г. Екатеринбург, автомобильная дорога вокруг г. Екатеринбурга на участке Семь Ключей - Большой Исток	земли населенных пунктов	Земельные участки (территории) общего пользования (12.0)	под постоянную полосу отвода автодороги	
8	66:41:0000000:413 (входящие 66:41:0000000:88374, 66:41:0606049:4, 66:41:0606051:2)	4174635 7	Уточненные	-	76	76	часть, т.к. предельные размеры земельных участков не установлены	обл. Свердловская, г. Екатеринбург	Земли населённых пунктов	Земли предприятий лесного хозяйства	Российская Федерация, Собственность, № 66-66-01/558/2012-682 от 04.02.2013; ООО «СП», ИНН: 6670150965, аренда 25 лет, Договор аренды лесного участка №276 от 26.11.2008 г.; ЖСК «Звезда», ИНН: 6670029782. ООО «Главредуралстрой-Девелопмент», ИНН: 6670289131, аренда с 14.11.2013 по 30.09.2032, Договор аренды лесного участка №33 от 24.06.2009 г.	Данные отсутствуют	раздел с сохранением исходного земельного участка в измененных границах	10	66:41:0000000:413:3У3	1	76	Свердловская обл, г Екатеринбург	земли населенных пунктов	Коммунальное обслуживание (3.1)	для размещения переустроенных инженерных коммуникаций и дальнейшего оформления прав их владельцев (воздушная ВЛ 6 кВ, СНТ «Росинка»)	
9	66:41:0000000:	4174635	Уточненные	-	50	50	часть, т.к.	обл.	Земли	Земли	Российская	Данные	раздел с	11	66:41:0000000:	1	50	Свердловская	земли населенных	Коммунальное	для	

1	2	3	4	5	6	7	8	9	10	11	12	13	14	15	16	17	18	19	20	21	22	23
	413 (входящий 66:41:0606051:2)	7					предельные размеры земельных участков не установлены	Свердловская, г. Екатеринбург	населённых пунктов	предприятий лесного хозяйства	Федерация, Собственность, № 66-66-01/558/2012-682 от 04.02.2013; ООО «СП», ИНН: 6670150965, аренда 25 лет, Договор аренды лесного участка №276 от 26.11.2008 г.; ЖСК «Звезда», ИНН: 6670029782. ООО «Главсредуралстрой-Девелопмент», ИНН: 6670289131, аренда с 14.11.2013 по 30.09.2032, Договор аренды лесного участка №33 от 24.06.2009 г.	отсутствуют	сохранением исходного земельного участка в измененных границах		413:3У4			обл, г Екатеринбург	пунктов	обслуживание (3.1)	размещения переустройств аемых инженерных коммуникац ий и дальнейшего оформления прав их владельцев (водопровод)	
10	66:41:0000000:413 (входящий 66:41:0000000:88374)	41746357	Уточненные	-	18	18	часть, т.к. предельные размеры земельных участков не установлены	обл. Свердловская, г. Екатеринбург	Земли населённых пунктов	Земли предприятий лесного хозяйства	Российская Федерация, Собственность, № 66-66-01/558/2012-682 от 04.02.2013; ООО «СП», ИНН: 6670150965, аренда 25 лет, Договор аренды лесного участка №276 от 26.11.2008 г.; ЖСК «Звезда», ИНН: 6670029782. ООО «Главсредуралстрой-Девелопмент», ИНН: 6670289131, аренда с 14.11.2013 по 30.09.2032, Договор аренды лесного участка №33 от 24.06.2009 г.	Данные отсутствуют	раздел с сохранением исходного земельного участка в измененных границах	12	66:41:0000000:413:3У5	2	18	Свердловская обл, г Екатеринбург	земли населенных пунктов	Коммунальное обслуживание (3.1)	для размещения переустройств аемых инженерных коммуникац ий и дальнейшего оформления прав их владельцев (коллектор бытовой канализации напорный, Свердловская железная дорога филиал ОАО «РЖД»)	
11	66:41:0000000:413 (входящий 66:41:0000000:88374)	41746357	Уточненные	-	16	16	часть, т.к. предельные размеры земельных участков не установлены	обл. Свердловская, г. Екатеринбург	Земли населённых пунктов	Земли предприятий лесного хозяйства	Российская Федерация, Собственность, № 66-66-01/558/2012-682 от 04.02.2013; ООО «СП», ИНН: 6670150965, аренда 25 лет, Договор аренды лесного участка №276 от 26.11.2008 г.; ЖСК «Звезда», ИНН: 6670029782. ООО «Главсредуралстрой-Девелопмент», ИНН: 6670289131, аренда с 14.11.2013 по 30.09.2032, Договор аренды лесного участка №33 от 24.06.2009 г.	Данные отсутствуют	раздел с сохранением исходного земельного участка в измененных границах	13	66:41:0000000:413:3У6	1	16	Свердловская обл, г Екатеринбург	земли населенных пунктов	Коммунальное обслуживание (3.1)	для размещения переустройств аемых инженерных коммуникац ий и дальнейшего оформления прав их владельцев (воздушная ВЛ 35 кВ, ОАО «ЕЭСК» Юго-Западный РЭС)	
12	66:41:0000000:413 (входящий 66:41:0000000:88374)	41746357	Уточненные	-	252	252	часть, т.к. предельные размеры земельных участков не установлены	обл. Свердловская, г. Екатеринбург	Земли населённых пунктов	Земли предприятий лесного хозяйства	Российская Федерация, Собственность, № 66-66-01/558/2012-682 от 04.02.2013; ООО «СП», ИНН: 6670150965, аренда 25 лет, Договор аренды лесного участка	Данные отсутствуют	раздел с сохранением исходного земельного участка в измененных границах	14	66:41:0000000:413:3У8	2	252	Свердловская обл, г Екатеринбург	земли населенных пунктов	Коммунальное обслуживание (3.1)	для размещения переустройств аемых инженерных коммуникац ий и дальнейшего оформления прав их	

1	2	3	4	5	6	7	8	9	10	11	12	13	14	15	16	17	18	19	20	21	22	23			
											№276 от 26.11.2008 г.; ЖСК «Звезда», ИНН: 6670029782. ООО «Главредуралстрой-Девелопмент», ИНН: 6670289131, аренда с 14.11.2013 по 30.09.2032, Договор аренды лесного участка №33 от 24.06.2009 г.													владельцев (воздушная ВЛ 35 кВ, ОАО «ЕЭСК» Юго-Западный РЭС)	
13	66:41:0000000:413 (входящий 66:41:0609049:3)	41746357	Уточненные	-	124	124	часть, т.к. предельные размеры земельных участков не установлены	обл. Свердловская, г. Екатеринбург	Земли населённых пунктов	Земли предприятий лесного хозяйства	Российская Федерация, Собственность, № 66-66-01/558/2012-682 от 04.02.2013; ООО «СП», ИНН: 6670150965, аренда 25 лет, Договор аренды лесного участка №276 от 26.11.2008 г.; ЖСК «Звезда», ИНН: 6670029782. ООО «Главредуралстрой-Девелопмент», ИНН: 6670289131, аренда с 14.11.2013 по 30.09.2032, Договор аренды лесного участка №33 от 24.06.2009 г.	Данные отсутствуют	раздел с сохранением исходного земельного участка в измененных границах	15	66:41:0000000:413:3У7	1	124	Свердловская обл, г. Екатеринбург	земли населенных пунктов	Коммунальное обслуживание (3.1)	для размещения аемых инженерных коммуникаций и дальнейшего оформления прав их владельцев (воздушная ВЛ 35 кВ, ОАО «ЕЭСК» Юго-Западный РЭС)				
14	66:41:0000000:593 (входящий 66:41:0609049:8)	4521890	Уточненные	-	60	60	часть, т.к. предельные размеры земельных участков не установлены	обл. Свердловская, г. Екатеринбург	Земли населённых пунктов	Для сельскохозяйственного использования	Российская Федерация, Собственность, № 66-66-01/795/2007-274 от 25.10.2007; Ограничен (обременен) правами третьих лиц, см. выписку ЕГРН»	66:00:0000000:1370, 66:41:0614015:1541, 66:00:0000000:1466	раздел с сохранением исходного земельного участка в измененных границах	16	66:41:0000000:593:3У1	1	60	Свердловская обл, г. Екатеринбург	земли населенных пунктов	Коммунальное обслуживание (3.1)	для размещения аемых инженерных коммуникаций и дальнейшего оформления прав их владельцев (воздушная ВЛ 35 кВ, ОАО «ЕЭСК» Юго-Западный РЭС)				
15	66:41:0614066:635	11191	Уточненные	-	1007	1007	часть, т.к. предельные размеры земельных участков не установлены	Свердловская обл, г. Екатеринбург	Земли населённых пунктов	Для сельскохозяйственного использования	ООО «Логистик-Строй», ИНН: 6670180744, Собственность, № 66:41:0614066:635-66/001/2017-5 от 07.06.2017	Данные отсутствуют	раздел	22	66:41:0614066:635:3У1	1	1007	Свердловская область, г. Екатеринбург, автомобильная дорога вокруг г. Екатеринбурга на участке Семь Ключей - Большой Исток	земли населенных пунктов	Земельные участки (территории) общего пользования (12.0)	под постоянную полосу отвода автодороги				
16	66:41:0503018:14	71499	Уточненные	-	1124	1124	часть, т.к. предельные размеры земельных участков не установлены	обл. Свердловская, г. Екатеринбург, 5 км. ЕКАД, дом 6	Земли населённых пунктов	под здания и сооружения складской базы	ООО «ЭС-ВЭ-ИКС ЛЮДЖИСТИКС», ИНН: 6662098655, аренда с 10.06.2010 по 09.06.2059, весь объект, Договор аренды земельного участка №5-2163 от 12.07.2010 г.	66:41:0503018:24, 66:41:0503018:27, 66:41:0503018:28, 66:41:0503018:29, 66:41:0503018:26, 66:41:0503018:31, 66:41:0503018:30	раздел с сохранением исходного земельного участка в измененных границах	53	66:41:0503018:14:3У1	1	1124	Свердловская область, г. Екатеринбург, автомобильная дорога вокруг г. Екатеринбурга на участке Семь Ключей - Большой Исток	земли населенных пунктов	Земельные участки (территории) общего пользования (12.0)	под постоянную полосу отвода автодороги				
17	66:41:0503018:14	71499	Уточненные	-	33	33	часть, т.к. предельные	обл. Свердловская, г.	Земли населённых	под здания и сооружения	ООО «ЭС-ВЭ-ИКС	66:41:0503018:24,	раздел с сохранением	54	66:41:0503018:14:3У2	1	33	Свердловская обл, г.	земли населенных пунктов	Коммунальное обслуживание	для размещения				

1	2	3	4	5	6	7	8	9	10	11	12	13	14	15	16	17	18	19	20	21	22	23
							размеры земельных участков не установлены	Екатеринбург, 5 км. ЕКАД, дом 6	пунктов	складской базы	ЛЮДЖИСТИКС», ИНН: 6662098655, аренда с 10.06.2010 по 09.06.2059, весь объект, Договор аренды земельного участка №5-2163 от 12.07.2010 г.	66:41:0503018:27, 66:41:0503018:28, 66:41:0503018:29, 66:41:0503018:26, 66:41:0503018:31, 66:41:0503018:30	исходного земельного участка в измененных границах					Екатеринбург		(3.1)	переустрои аемых инженерных коммуникаций и дальнейшего оформления прав их владельцев (водопровод, ГУП СО «Птицефабрика «Свердловская»)	
18	66:41:0503018:14	71499	Уточненные	-	90	90	часть, т.к. предельные размеры земельных участков не установлены	обл. Свердловская, г. Екатеринбург, 5 км. ЕКАД, дом 6	Земли населённых пунктов	под здания и сооружения складской базы	ООО «ЭС-ВЭ-ИКС ЛЮДЖИСТИКС», ИНН: 6662098655, аренда с 10.06.2010 по 09.06.2059, весь объект, Договор аренды земельного участка №5-2163 от 12.07.2010 г.	66:41:0503018:24, 66:41:0503018:27, 66:41:0503018:28, 66:41:0503018:29, 66:41:0503018:26, 66:41:0503018:31, 66:41:0503018:30	раздел с сохранением исходного земельного участка в измененных границах	55	66:41:0503018:14:3У3	1	90	Свердловская обл, г Екатеринбург	земли населенных пунктов	Коммунальное обслуживание (3.1)	для размещения переустрои аемых инженерных коммуникаций и дальнейшего оформления прав их владельцев (коллектор бытовой канализации напорный, ГУП СО «Птицефабрика «Свердловская»; кабельная ВЛ 0.4, ООО Компания «Гранит»; кабельная ВЛ 10 кВ, ООО «Диски-Е»)	
19	66:41:0509008:13	22027	Уточненные	-	579	579	часть, т.к. предельные размеры земельных участков не установлены	обл. Свердловская, г. Екатеринбург, Чкаловский район, в районе Ожных очистных сооружений	Земли населённых пунктов	под объекты незавершенного строительства (лит. 1, 2)	ООО «КОСМО», ИНН: 6659099881, Собственность, № 66-66-01/414/2010-718 от 26.07.2010; ПАО «Сбербанк России», ИНН: 7707083893, обременение в силу договора, Весь объект, с 29.05.2017 по 21.05.2027, Договор ипотеки №703GLKLZ91Q1 Q0YL2WZ2W301 от 22.05.2017 г.	Данные отсутствуют	раздел	92	66:41:0509008:13:3У1	1	579	Свердловская область, г. Екатеринбург, автомобильная дорога вокруг г. Екатеринбурга на участке Семь Ключей - Большой Исток	земли населенных пунктов	Земельные участки (территории) общего пользования (12.0)	под постоянную полосу отвода автодороги	
20	66:41:0610005:3	65977	Уточненные	-	2006	2006	часть, т.к. предельные размеры земельных участков не установлены	обл. Свердловская, г. Екатеринбург, восточнее п.Кольцово	Земли населённых пунктов	объекты складского назначения, объекты оптовой торговли, выставочные комплексы, автопредприятия, техно-торговые центры	Российская Федерация, Собственность, № 66-66-01/185/2010-148 от 08.04.2010; ООО «Научно-производственное объединение «Алмарез», ИНН: 667225441; Денисова Светлана Васильевна; ЗАО «АМОС-Групп», ИНН: 6670220299; ЗАО «АМОС-Групп», ИНН: 6670220299; ООО «Уралстройтэк»,	66:41:0000000:26854	раздел с сохранением исходного земельного участка в измененных границах	125	66:41:0610005:3:3У1	1	2006	Свердловская область, г. Екатеринбург, автомобильная дорога вокруг г. Екатеринбурга на участке Семь Ключей - Большой Исток	земли населенных пунктов	Земельные участки (территории) общего пользования (12.0)	под постоянную полосу отвода автодороги	

1	2	3	4	5	6	7	8	9	10	11	12	13	14	15	16	17	18	19	20	21	22	23			
											ИНН: 6671268279; ООО «ПРОЕКТНО-СТРОИТЕЛЬНАЯ КОМПАНИЯ «ЕВРО-ДОМ», ИНН: 3444081350; Владельцы инвестиционных паев ЗПИФН «ЮНИТ-1», данные о которых устанавливаются на основании данных лицевых счетов владельцев инвестиционных паев в реестре владельцев инвестиционных паев и счетов депо владельцев инвестиционных паев; ООО «Мантрак Восток», ИНН: 7203110241, аренда с 06.05.2011 по 18.03.2022, Весь объект, Договор аренды земельного участка №АЗФ-10/0322 от 31.03.2011 г.														
21	66:41:0610024:40	49007	Уточненные	-	13	13	часть, т.к. предельные размеры земельных участков не установлены	обл. Свердловская, г. Екатеринбург, по Сибирскому тракту	Земли населённых пунктов	Под предприятиями сельскохозяйственного производства	ОАО «Птице-фабрика «Свердловская», ИНН: 6672350180, Собственность, № 66-66-01/430/2012-462 от 27.08.2012	Данные отсутствуют	раздел	126	66:41:0610024:40:3У1	1	13	Свердловская обл, г Екатеринбург	земли населенных пунктов	Коммунальное обслуживание (3.1)	для размещения переустройства инженерных коммуникаций и дальнейшего оформления прав их владельцев (кабельная ВЛ 6 кВ, ФГУП «СУУрВО»)				
22	66:41:0610030	-	-	-	387	387	Весь, т.к. полностью попал в зону строительства	-	Земли населённых пунктов	-	-	-	образование из земель, государственная собственность на которые не разграничена	128	3У94	2	387	Свердловская область, г. Екатеринбург, автомобильная дорога вокруг г. Екатеринбурга на участке Семь Ключей - Большой Исток	земли населенных пунктов	Земельные участки (территории) общего пользования (12.0)	под постоянную полосу отвода автодороги	согласно сведениям ГФДЗ данный земельный участок расположен по адресу: Свердловская область, г. Екатеринбург, с/т «Рябиношка», уч. 164. Правообладателем которого является Симаков Игорь Геннадьевич. В связи с этим подлежит изъятию.			
23	66:41:0610030:1	555	Уточненные	-	331	555	Весь, т.к. остающаяся часть не соответствует предельному (минимальному) размеру земельного участка	обл. Свердловская, г. Екатеринбург, с/т «Рябиношка», уч.1	Земли населённых пунктов	садоводство	Матвеев Валерий Павлович, Собственность, № 66-66-01/138/2005-232 от 17.05.2005	данные отсутствуют	-	-	66:41:0610030:1	1	555	Свердловская область, г. Екатеринбург, автомобильная дорога вокруг г. Екатеринбурга на участке Семь Ключей - Большой Исток	земли населенных пунктов	Земельные участки (территории) общего пользования (12.0)	под постоянную полосу отвода автодороги				

1	2	3	4	5	6	7	8	9	10	11	12	13	14	15	16	17	18	19	20	21	22	23
24	66:41:0610030:115	720	Декларированные	594	407	594	Весь, т.к. остающаяся часть не соответствует предельному (минимальному) размеру земельного участка	обл. Свердловская, г. Екатеринбург, спс «Рябинушка», уч. 115	Земли населённых пунктов	садоводство	Кузьминых Раиса Степановна, Собственность, № 66-66/001-66/001/308/2015-249/1 от 19.02.2015	Данные отсутствуют	Уточнение местоположения границ земельного участка	-	66:41:0610030:115	1	594	Свердловская область, г. Екатеринбург, автомобильная дорога вокруг г. Екатеринбурга на участке Семь Ключей - Большой Исток	земли населенных пунктов	Земельные участки (территории) общего пользования (12.0)	под постоянную полосу отвода автодороги	Перед изъятием земельного участка необходимо уточнить границы исходного земельного участка
25	66:41:0610030:117	394	Уточненные	-	49	394	Весь, т.к. остающаяся часть не соответствует предельному (минимальному) размеру земельного участка	обл. Свердловская, г. Екатеринбург, садоводческое товарищество «Рябинушка», уч. 117	Земли населённых пунктов	садоводство	Ишимова Вера Васильевна, Собственность, № 66-66-01/038/2007-155 от 27.02.2007	данные отсутствуют	-	-	66:41:0610030:117	1	394	Свердловская область, г. Екатеринбург, автомобильная дорога вокруг г. Екатеринбурга на участке Семь Ключей - Большой Исток	земли населенных пунктов	Земельные участки (территории) общего пользования (12.0)	под постоянную полосу отвода автодороги	
26	66:41:0610030:121	611	Уточненные	-	611	611	Весь, т.к. полностью попал в зону строительства	обл. Свердловская, г. Екатеринбург, садов. потребит. союз «Рябинушка», уч. 121	Земли населённых пунктов	для колл. Садоводства	Артемьева Тамара Александровна, Собственность, № 66-66-01/802/2010-332 от 02.12.2010	данные отсутствуют	-	-	66:41:0610030:121	1	611	Свердловская область, г. Екатеринбург, автомобильная дорога вокруг г. Екатеринбурга на участке Семь Ключей - Большой Исток	земли населенных пунктов	Земельные участки (территории) общего пользования (12.0)	под постоянную полосу отвода автодороги	
27	66:41:0610030:123	508	Уточненные	-	256	508	Весь, т.к. остающаяся часть не соответствует предельному (минимальному) размеру земельного участка	обл. Свердловская, г. Екатеринбург, садоводческое товарищество «Рябинушка», уч. 123	Земли населённых пунктов	садоводство	Крутикова Лидия Николаевна, Собственность, № 66-66/001-66/001/386/2015-1990/2 от 23.10.2015	данные отсутствуют	-	-	66:41:0610030:123	1	508	Свердловская область, г. Екатеринбург, автомобильная дорога вокруг г. Екатеринбурга на участке Семь Ключей - Большой Исток	земли населенных пунктов	Земельные участки (территории) общего пользования (12.0)	под постоянную полосу отвода автодороги	
28	66:41:0610030:126	396	Уточненные	-	338	396	Весь, т.к. остающаяся часть не соответствует предельному (минимальному) размеру земельного участка	обл. Свердловская, г. Екатеринбург, садоводческое товарищество «Рябинушка», уч. №126	Земли населённых пунктов	садоводство	Пулатов Баходур Болтаевич, Собственность, № 66-66-01/419/2011-509 от 06.09.2011	данные отсутствуют	-	-	66:41:0610030:126	1	396	Свердловская область, г. Екатеринбург, автомобильная дорога вокруг г. Екатеринбурга на участке Семь Ключей - Большой Исток	земли населенных пунктов	Земельные участки (территории) общего пользования (12.0)	под постоянную полосу отвода автодороги	
29	66:41:0610030:127	390	Уточненные	-	169	390	Весь, т.к. остающаяся часть не соответствует предельному (минимальному) размеру земельного участка	обл. Свердловская, г. Екатеринбург, с/т «Рябинушка», уч. 127	Земли населённых пунктов	садоводство	Чернавских Елена Станиславовна, Собственность, № 66-66/001-66/001/378/2015-80/1 от 04.02.2015	66:41:0610030:272	-	-	66:41:0610030:127	1	390	Свердловская область, г. Екатеринбург, автомобильная дорога вокруг г. Екатеринбурга на участке Семь Ключей - Большой Исток	земли населенных пунктов	Земельные участки (территории) общего пользования (12.0)	под постоянную полосу отвода автодороги	
30	66:41:0610030:128	491	Уточненные	-	491	491	Весь, т.к. полностью попал в зону строительства	обл. Свердловская, г. Екатеринбург, садоводческий потребительский союз «Рябинушка», уч. № 128	Земли населённых пунктов	садоводство	Голубенко Марьяна Семеновна, Собственность, № 66-66/001-66/001/356/2016-202/2 от 29.02.2016	данные отсутствуют	-	-	66:41:0610030:128	1	491	Свердловская область, г. Екатеринбург, автомобильная дорога вокруг г. Екатеринбурга на участке Семь Ключей - Большой Исток	земли населенных пунктов	Земельные участки (территории) общего пользования (12.0)	под постоянную полосу отвода автодороги	
31	66:41:0610030:129	841	Уточненные	-	839	841	Весь, т.к. остающаяся часть не соответствует предельному (минимальному) размеру земельного участка	обл. Свердловская, г. Екатеринбург, садоводческое товарищество «Рябинушка», уч. 129	Земли населённых пунктов	садоводство	Иванова Ольга Михайловна, Собственность, № 66-66-01/559/2006-048 от 15.11.2006	данные отсутствуют	-	-	66:41:0610030:129	1	841	Свердловская область, г. Екатеринбург, автомобильная дорога вокруг г. Екатеринбурга на участке Семь Ключей - Большой Исток	земли населенных пунктов	Земельные участки (территории) общего пользования (12.0)	под постоянную полосу отвода автодороги	
32	66:41:0610030:130	427	Уточненные	-	312	427	Весь, т.к. остающаяся часть не соответствует предельному (минимальному) размеру земельного участка	обл. Свердловская, г. Екатеринбург, с/т «Рябинушка», уч. 130	Земли населённых пунктов	садоводство	Филистеев Александр Иванович, Собственность, № 66-66-01/453/2007-473 от 24.07.2007	данные отсутствуют	-	-	66:41:0610030:130	1	427	Свердловская область, г. Екатеринбург, автомобильная дорога вокруг г. Екатеринбурга на участке Семь Ключей -	земли населенных пунктов	Земельные участки (территории) общего пользования (12.0)	под постоянную полосу отвода автодороги	

1	2	3	4	5	6	7	8	9	10	11	12	13	14	15	16	17	18	19	20	21	22	23
							участка											Большой Исток				
33	66:41:0610030:131	637	Уточненные	-	326	637	Весь, т.к. остающаяся часть не соответствует предельному (минимальному) размеру земельного участка	обл. Свердловская, г. Екатеринбург, садоводческий потребительский союз «Рябиноушка», уч. № 131	Земли населённых пунктов	садоводство	Манукян Ольга Владимировна, Собственность, № 66-66-01/878/2008-164 от 10.12.2008	данные отсутствуют	-	-	66:41:0610030:131	1	637	Свердловская область, г. Екатеринбург, автомобильная дорога вокруг г. Екатеринбурга на участке Семь Ключей - Большой Исток	земли населенных пунктов	Земельные участки (территории) общего пользования (12.0)	под постоянную полосу отвода автодороги	
34	66:41:0610030:132	472	Уточненные	-	22	472	Весь, т.к. остающаяся часть не соответствует предельному (минимальному) размеру земельного участка	обл. Свердловская, г. Екатеринбург, с/т «Рябиноушка», уч. 132	Земли населённых пунктов	садоводство	Кобякова Галина Викторовна, Постоянное (бессрочное) пользование, № 33989 от 15.09.1999 г.	данные отсутствуют	-	-	66:41:0610030:132	1	472	Свердловская область, г. Екатеринбург, автомобильная дорога вокруг г. Екатеринбурга на участке Семь Ключей - Большой Исток	земли населенных пунктов	Земельные участки (территории) общего пользования (12.0)	под постоянную полосу отвода автодороги	
35	66:41:0610030:163	456	Уточненные	-	23	456	Весь, т.к. остающаяся часть не соответствует предельному (минимальному) размеру земельного участка	обл. Свердловская, г. Екатеринбург, садоводческое товарищество «Рябиноушка», уч. 163.	Земли населённых пунктов	садоводство	Заостровский Сергей Владимирович, Собственность, № 66-01/01-280/2004-566 от 04.11.2004	данные отсутствуют	-	-	66:41:0610030:163	1	456	Свердловская область, г. Екатеринбург, автомобильная дорога вокруг г. Екатеринбурга на участке Семь Ключей - Большой Исток	земли населенных пунктов	Земельные участки (территории) общего пользования (12.0)	под постоянную полосу отвода автодороги	
36	66:41:0610030:165	252	Уточненные	-	252	252	Весь, т.к. полностью попал в зону строительства	обл. Свердловская, г. Екатеринбург, с/т «Рябиноушка», уч. 165	Земли населённых пунктов	садоводство	Дулич Виктор Александрович, Постоянное (бессрочное) пользование, № 33957 от 15.09.1999 г. (в ЕГРН сведения о зарегистрированных правах отсутствуют)	данные отсутствуют	-	-	66:41:0610030:165	1	252	Свердловская область, г. Екатеринбург, автомобильная дорога вокруг г. Екатеринбурга на участке Семь Ключей - Большой Исток	земли населенных пунктов	Земельные участки (территории) общего пользования (12.0)	под постоянную полосу отвода автодороги	
37	66:41:0610030:171	5895	Декларированные	-	2204	2204	часть, т.к. предельные размеры земельных участков не установлены	обл. Свердловская, г. Екатеринбург, садоводческий потребительский союз «Рябиноушка»	Земли населённых пунктов	садоводство	к/с «Рябиноушка», Свидетельство на право постоянного (бессрочного) пользования № 36437 от 11.06.1999 г. (в ЕГРН сведения о зарегистрированных правах отсутствуют)	данные отсутствуют	раздел с сохранением исходного земельного участка в измененных границах	129	66:41:0610030:171:3У1	6	2204	Свердловская область, г. Екатеринбург, автомобильная дорога вокруг г. Екатеринбурга на участке Семь Ключей - Большой Исток	земли населенных пунктов	Земельные участки (территории) общего пользования (12.0)	под постоянную полосу отвода автодороги	
38	66:41:0610030:2	451	Уточненные	-	451	451	Весь, т.к. полностью попал в зону строительства	обл. Свердловская, г. Екатеринбург, садоводческое товарищество «Рябиноушка», уч. 2.	Земли населённых пунктов	садоводство	Арзыбек Уулу Жаныбек, Собственность, № 66-66-01/149/2014-166 от 26.06.2014	данные отсутствуют	-	-	66:41:0610030:2	1	451	Свердловская область, г. Екатеринбург, автомобильная дорога вокруг г. Екатеринбурга на участке Семь Ключей - Большой Исток	земли населенных пунктов	Земельные участки (территории) общего пользования (12.0)	под постоянную полосу отвода автодороги	
39	66:41:0610030:3	461	Декларированные	454	54	454	Весь, т.к. остающаяся часть не соответствует предельному (минимальному) размеру земельного участка	обл. Свердловская, г. Екатеринбург, садоводческое товарищество «Рябиноушка», уч. 3.	Земли населённых пунктов	садоводство	Боровков Михаил Станиславович, постоянное (бессрочное) пользование, Свидетельство на право постоянного (бессрочного) пользования № 33862 от 15.09.1999. (в ЕГРН сведения о зарегистрированных правах отсутствуют)	данные отсутствуют	Уточнение местоположения границ земельного участка	-	66:41:0610030:3	1	454	Свердловская область, г. Екатеринбург, автомобильная дорога вокруг г. Екатеринбурга на участке Семь Ключей - Большой Исток	земли населенных пунктов	Земельные участки (территории) общего пользования (12.0)	под постоянную полосу отвода автодороги	Перед изъятием земельного участка необходимо уточнить границы исходного земельного участка

1	2	3	4	5	6	7	8	9	10	11	12	13	14	15	16	17	18	19	20	21	22	23
40	66:41:0610030:36 (входящие 66:41:0610030:172, 66:41:0610030:173)	523	Декларированные	499	99	499	Весь, т.к. остающаяся часть не соответствует предельному (минимальному) размеру земельного участка	обл. Свердловская, г. Екатеринбург, садоводческий потребительский союз «Рябиноушка», уч. 36	Земли населённых пунктов	коллективное садоводство	Круглов Олег Валерьевич, Собственность, № 66-66-01/044/2011-668 от 09.03.2011	данные отсутствуют	Уточнение местоположения границ земельного участка	-	66:41:0610030:36	2	499	Свердловская область, г. Екатеринбург, автомобильная дорога вокруг г. Екатеринбурга на участке Семь Ключей - Большой Исток	земли населенных пунктов	Земельные участки (территории) общего пользования (12.0)	под постоянную полосу отвода автодороги	Перед изъятием земельного участка необходимо уточнить границы исходного земельного участка
41	66:41:0610030:4	414	Уточненные	-	347	414	Весь, т.к. остающаяся часть не соответствует предельному (минимальному) размеру земельного участка	обл. Свердловская, г. Екатеринбург, садоводческое товарищество «Рябиноушка», уч. 4.	Земли населённых пунктов	садоводство	Буюкова Елена Николаевна, Собственность, № 66-66-01/668/2006-038 от 26.12.2006	данные отсутствуют	-	66:41:0610030:4	1	414	Свердловская область, г. Екатеринбург, автомобильная дорога вокруг г. Екатеринбурга на участке Семь Ключей - Большой Исток	земли населенных пунктов	Земельные участки (территории) общего пользования (12.0)	под постоянную полосу отвода автодороги		
42	66:41:0610030:53	384	Уточненные	-	384	384	Весь, т.к. полностью попал в зону строительства	обл. Свердловская, г. Екатеринбург, садоводческое товарищество «Рябиноушка», уч. 53	Земли населённых пунктов	садоводство	Кузьмина Тамара Васильевна, Собственность, № 66-66-01/705/2009-325 от 14.10.2009	данные отсутствуют	-	66:41:0610030:53	1	384	Свердловская область, г. Екатеринбург, автомобильная дорога вокруг г. Екатеринбурга на участке Семь Ключей - Большой Исток	земли населенных пунктов	Земельные участки (территории) общего пользования (12.0)	под постоянную полосу отвода автодороги		
43	66:41:0610030:54	380	Декларированные	514	514	514	Весь, т.к. полностью попал в зону строительства	обл. Свердловская, г. Екатеринбург, садоводческое товарищество «Рябиноушка», уч. 54	Земли населённых пунктов	садоводство	Ошмарина Любовь Валентиновна, Собственность, № 66-66-01/261/2009-041 от 13.04.2009	66:41:0610030:290, 66:41:0610030:292, 66:41:0610030:291, 66:41:0610030:293	Уточнение местоположения границ земельного участка	-	66:41:0610030:54	1	514	Свердловская область, г. Екатеринбург, автомобильная дорога вокруг г. Екатеринбурга на участке Семь Ключей - Большой Исток	земли населенных пунктов	Земельные участки (территории) общего пользования (12.0)	под постоянную полосу отвода автодороги	Перед изъятием земельного участка необходимо уточнить границы исходного земельного участка
44	66:41:0610030:55	595	Уточненные	-	595	595	Весь, т.к. полностью попал в зону строительства	обл. Свердловская, г. Екатеринбург, с/т «Рябиноушка», уч. 55	Земли населённых пунктов	садоводство	Мохов Владимир Александрович, Собственность, № 66-66-01/500/2014-375 от 28.05.2014	данные отсутствуют	-	66:41:0610030:55	1	595	Свердловская область, г. Екатеринбург, автомобильная дорога вокруг г. Екатеринбурга на участке Семь Ключей - Большой Исток	земли населенных пунктов	Земельные участки (территории) общего пользования (12.0)	под постоянную полосу отвода автодороги		
45	66:41:0610030:56	542	Уточненные	-	530	542	Весь, т.к. остающаяся часть не соответствует предельному (минимальному) размеру земельного участка	обл. Свердловская, г. Екатеринбург, садоводческий потребительский союз «Рябиноушка», уч. № 56	Земли населённых пунктов	садоводство	Перминова Галина Тимофеевна, Собственность, № 66-66-01/142/2008-208 от 06.03.2008	данные отсутствуют	-	66:41:0610030:56	1	542	Свердловская область, г. Екатеринбург, автомобильная дорога вокруг г. Екатеринбурга на участке Семь Ключей - Большой Исток	земли населенных пунктов	Земельные участки (территории) общего пользования (12.0)	под постоянную полосу отвода автодороги		
46	66:41:0610030:57	418	Уточненные	-	348	418	Весь, т.к. остающаяся часть не соответствует предельному (минимальному) размеру земельного участка	обл. Свердловская, г. Екатеринбург, садоводческое товарищество «Рябиноушка», уч. 57	Земли населённых пунктов	садоводство	Полетаев Геннадий Александрович, Собственность, № 66-66-01/558/2006-018 от 15.11.2006	данные отсутствуют	-	66:41:0610030:57	1	418	Свердловская область, г. Екатеринбург, автомобильная дорога вокруг г. Екатеринбурга на участке Семь Ключей - Большой Исток	земли населенных пунктов	Земельные участки (территории) общего пользования (12.0)	под постоянную полосу отвода автодороги		
47	66:41:0610030:58	427	Уточненные	-	427	427	Весь, т.к. полностью попал в зону строительства	обл. Свердловская, г. Екатеринбург, садоводческое товарищество «Рябиноушка», уч. №58.	Земли населённых пунктов	садоводство	Перевалова Эльвира Валерьевна, Собственность, № 66-66-01/021/2007-360 от 26.03.2007	данные отсутствуют	-	66:41:0610030:58	1	427	Свердловская область, г. Екатеринбург, автомобильная дорога вокруг г. Екатеринбурга на участке Семь Ключей - Большой Исток	земли населенных пунктов	Земельные участки (территории) общего пользования (12.0)	под постоянную полосу отвода автодороги		

1	2	3	4	5	6	7	8	9	10	11	12	13	14	15	16	17	18	19	20	21	22	23
48	66:41:0610030:59	383	Уточненные	-	44	383	Весь, т.к. остающаяся часть не соответствует предельному (минимальному) размеру земельного участка	обл. Свердловская, г. Екатеринбург, садоводческое товарищество «Рябинушка», уч. 59.	Земли населённых пунктов	садоводство	Кузнецов Ефим Николаевич, Долевая собственность, № 66-66-01/427/2014-620 от 23.09.2014, доля в праве 1/2; Колесникова Оксана Валерьевна, Долевая собственность, № 66-66-01/427/2014-620 от 23.09.2014, доля в праве 1/2	данные отсутствуют	-	-	66:41:0610030:59	1	383	Свердловская область, г. Екатеринбург, автомобильная дорога вокруг г. Екатеринбурга на участке Семь Ключей - Большой Исток	земли населенных пунктов	Земельные участки (территории) общего пользования (12.0)	под постоянную полосу отвода автодороги	
49	66:41:0610030:6	401	Уточненные	-	35	401	Весь, т.к. остающаяся часть не соответствует предельному (минимальному) размеру земельного участка	обл. Свердловская, г. Екатеринбург, садоводческое товарищество «Рябинушка», уч. 6.	Земли населённых пунктов	садоводство	Баранова Любовь Юрьевна, Собственность, № 66-66-01/417/2013-529 от 10.09.2013	данные отсутствуют	-	-	66:41:0610030:6	1	401	Свердловская область, г. Екатеринбург, автомобильная дорога вокруг г. Екатеринбурга на участке Семь Ключей - Большой Исток	земли населенных пунктов	Земельные участки (территории) общего пользования (12.0)	под постоянную полосу отвода автодороги	
50	66:41:0610030:60	397	Декларированные	482	461	482	Весь, т.к. остающаяся часть не соответствует предельному (минимальному) размеру земельного участка	обл. Свердловская, г. Екатеринбург, СПС «Рябинушка», уч. 60	Земли населённых пунктов	коллективное садоводство	Холмуротов Рузимамад, Собственность, № 66-66/001-66/001/460/2016-755/2 от 07.07.2016	Данные отсутствуют	Уточнение местоположения границ земельного участка	-	66:41:0610030:60	1	482	Свердловская область, г. Екатеринбург, автомобильная дорога вокруг г. Екатеринбурга на участке Семь Ключей - Большой Исток	земли населенных пунктов	Земельные участки (территории) общего пользования (12.0)	под постоянную полосу отвода автодороги	Перед изъятием земельного участка необходимо уточнить границы исходного земельного участка
51	66:41:0610030:62	455	Уточненные	-	159	455	Весь, т.к. остающаяся часть не соответствует предельному (минимальному) размеру земельного участка	обл. Свердловская, г. Екатеринбург, с/т «Рябинушка», уч. 62	Земли населённых пунктов	садоводство	Порывкин Валерий Васильевич, Собственность, № 66-01/01-5/2005-9 от 31.01.2005	данные отсутствуют	-	-	66:41:0610030:62	1	455	Свердловская область, г. Екатеринбург, автомобильная дорога вокруг г. Екатеринбурга на участке Семь Ключей - Большой Исток	земли населенных пунктов	Земельные участки (территории) общего пользования (12.0)	под постоянную полосу отвода автодороги	
52	66:41:0614066:650	5619	Уточненные	-	3399	3399	часть, т.к. предельные размеры земельных участков не установлены	Свердловская обл, г Екатеринбург	Земли населённых пунктов	Для сельскохозяйственного использования	Общество с ограниченной ответственностью «Логистик-Строй», ИНН: 6670180744, Собственность, № 66:41:0614066:650-66/001/2017-5 от 17.07.2017	Данные отсутствуют	раздел	145	66:41:0614066:650:3V1	1	3399	Свердловская область, г. Екатеринбург, автомобильная дорога вокруг г. Екатеринбурга на участке Семь Ключей - Большой Исток	земли населенных пунктов	Земельные участки (территории) общего пользования (12.0)	под постоянную полосу отвода автодороги	
53	66:41:0614066:651	13506	Уточненные	-	58	58	часть, т.к. предельные размеры земельных участков не установлены	Свердловская обл, г Екатеринбург	Земли населённых пунктов	Для сельскохозяйственного использования	Российская Федерация, Собственность, № 66-66-01/556/2012-307 от 19.10.2012; ООО «Техно-Строй-2», ИНН: 6670263694, аренда, Весь объект, с 19.10.2012 по 25.10.2022. Соглашение №6-51 от 22.12.2016 г. о передаче прав и обязанностей по договору аренды земельного участка №АФ3-873/1022 от 05.09.2012 г.; Договор аренды земельного участка №А3Ф-873/1022 от 05.09.2012 г.; Соглашение № 6-52/1 от 17.04.2017	Данные отсутствуют	раздел с сохранением исходного земельного участка в измененных границах	161	66:41:0614066:651:3V1	1	58	Свердловская область, г. Екатеринбург, автомобильная дорога вокруг г. Екатеринбурга на участке Семь Ключей - Большой Исток	земли населенных пунктов	Земельные участки (территории) общего пользования (12.0)	под постоянную полосу отвода автодороги	

1	2	3	4	5	6	7	8	9	10	11	12	13	14	15	16	17	18	19	20	21	22	23		
											г. о передаче прав и обязанностей по договору аренды земельного участка №АЗФ-873/1022 от 05.09.2012 г.													
54	66:41:0614066:651	13506	Уточненные	-	29	29	часть, т.к. предельные размеры земельных участков не установлены	Свердловская обл, г Екатеринбург	Земли населённых пунктов	Для сельскохозяйственного использования	Российская Федерация, Собственность, № 66-66-01/556/2012-307 от 19.10.2012; ООО «Техно-Строй-2», ИНН: 6670263694, аренда, Весь объект, с 19.10.2012 по 25.10.2022. Соглашение №6-51 от 22.12.2016 г. о передаче прав и обязанностей по договору аренды земельного участка №АФЗ-873/1022 от 05.09.2012 г.; Договор аренды земельного участка №АЗФ-873/1022 от 05.09.2012 г.; Соглашение № 6-52/1 от 17.04.2017 г. о передаче прав и обязанностей по договору аренды земельного участка №АЗФ-873/1022 от 05.09.2012 г.	Данные отсутствуют	раздел с сохранением исходного участка в измененных границах	162	66:41:0614066:651:3У2	1	29	Свердловская обл, г Екатеринбург	земли населенных пунктов	Коммунальное обслуживание (3.1)	для размещения переустроенных инженерных коммуникаций и дальнейшего оформления прав их владельцев (водопровод)			
55	66:41:0613001:1	1000	Уточненные	-	140	1000	Весь, т.к. в зону строительства попадают часть ОКСа	установлено относительно ориентира, расположенного в границах участка. Почтовый адрес ориентира: обл. Свердловская, г. Екатеринбург, п. Семь Ключей, ул. Раздольная, дом 33	Земли населённых пунктов	земли жилой застройки (для жилищных нужд)	Сомова Людмила Геннадьевна, Собственность, № 66-66-01/197/2006-397 от 09.06.2006	Данные отсутствуют	-	-	66:41:0613001:1	1	1000	Свердловская область, г. Екатеринбург, автомобильная дорога вокруг г. Екатеринбурга на участке Семь Ключей - Большой Исток	земли населенных пунктов	Земельные участки (территории) общего пользования (12.0)	под постоянную полосу отвода автодороги			
56	66:41:0613001:2	1083	Уточненные	-	430	430	часть, т.к. остающаяся часть соответствует предельному (минимальному) размеру земельного участка	обл. Свердловская, г. Екатеринбург, ул. Раздольная, дом 1-а	Земли населённых пунктов	индивидуальная жилая застройка	Макшаков Михаил Михайлович, Собственность, № 66-66-01/046/2011-221 от 11.02.2011	Данные отсутствуют	раздел	163	66:41:0613001:2:3У1	1	430	Свердловская область, г. Екатеринбург, автомобильная дорога вокруг г. Екатеринбурга на участке Семь Ключей - Большой Исток	земли населенных пунктов	Земельные участки (территории) общего пользования (12.0)	под постоянную полосу отвода автодороги			
57	66:41:0613001:49	685	Уточненные	-	14	14	часть, т.к. остающаяся часть соответствует предельному (минимальному) размеру земельного участка	Свердловская обл., г. Екатеринбург, п. Семь Ключей, ул. Раздольная, д. 34	Земли населённых пунктов	Личное подсобное хозяйство	Шарнин Роман Владимирович, Собственность, № 66-66-01/415/2014-254 от 11.06.2014	Данные отсутствуют	раздел	165	66:41:0613001:49:3У1	1	14	Свердловская область, г. Екатеринбург, автомобильная дорога вокруг г. Екатеринбурга на участке Семь Ключей - Большой Исток	земли населенных пунктов	Земельные участки (территории) общего пользования (12.0)	под постоянную полосу отвода автодороги			
58	66:41:0613001:8	1906	Уточненные	-	369	369	часть, т.к. остающаяся часть соответствует предельному (минимальному) размеру земельного участка	обл. Свердловская, г. Екатеринбург, п. Семь Ключей, ул. Раздольная, дом 3	Земли населённых пунктов	Личное подсобное хозяйство	Москалев Алексей Викторович, Собственность, № 66-66-01/599/2012-294 от 14.11.2012	Данные отсутствуют	раздел	167	66:41:0613001:8:3У1	1	369	Свердловская область, г. Екатеринбург, автомобильная дорога вокруг г. Екатеринбурга на участке Семь Ключей -	земли населенных пунктов	Земельные участки (территории) общего пользования (12.0)	под постоянную полосу отвода автодороги			

1	2	3	4	5	6	7	8	9	10	11	12	13	14	15	16	17	18	19	20	21	22	23
59	66:41:0613002:28	4501	Декларированные	-	192	192	часть, т.к. предельные размеры земельных участков не установлены	обл. Свердловская, г. Екатеринбург, п. Семь Ключей, около ул. Раздольная	Земли населённых пунктов	В ведении городских (поселковых) органов власти	ГУП ОПХ «Исток», Постоянное (бессрочное) пользование, № СВО-59-000361 от 29.01.1993 г. (в ЕГРН сведения о зарегистрированных правах отсутствуют)	данные отсутствуют	раздел с сохранением исходного земельного участка в измененных границах	170	66:41:0613002:28:3У1	1	192	Большой Исток	земли населенных пунктов	Земельные участки (территории) общего пользования (12.0)	под постоянную полосу отвода автодороги	
60	66:41:0613002:29	2581	Декларированные	-	120	120	часть, т.к. предельные размеры земельных участков не установлены	обл. Свердловская, г. Екатеринбург, п. Семь Ключей, около ул. Раздольная	Земли населённых пунктов	В ведении городских (поселковых) органов власти	ГУП ОПХ «Исток», Постоянное (бессрочное) пользование, № СВО-59-000361 от 29.01.1993 г. (в ЕГРН сведения о зарегистрированных правах отсутствуют)	данные отсутствуют	раздел с сохранением исходного земельного участка в измененных границах	171	66:41:0613002:29:3У1	1	120	Свердловская область, г. Екатеринбург, автомобильная дорога вокруг г. Екатеринбурга на участке Семь Ключей - Большой Исток	земли населенных пунктов	Земельные участки (территории) общего пользования (12.0)	под постоянную полосу отвода автодороги	
61	66:41:0613002:30	1496	Декларированные	-	136	136	часть, т.к. предельные размеры земельных участков не установлены	обл. Свердловская, г. Екатеринбург, п. Семь Ключей, около ул. Раздольная	Земли населённых пунктов	В ведении городских (поселковых) органов власти	ГУП ОПХ «Исток», Постоянное (бессрочное) пользование № СВО-59-000361 от 29.01.1993 г. (в ЕГРН сведения о зарегистрированных правах отсутствуют)	Данные отсутствуют	раздел с сохранением земельного участка в измененных границах	172	66:41:0613002:30:3У1	1	138	Свердловская область, г. Екатеринбург, автомобильная дорога вокруг г. Екатеринбурга на участке Семь Ключей - Большой Исток	земли населенных пунктов	Земельные участки (территории) общего пользования (12.0)	под постоянную полосу отвода автодороги	
62	66:41:0613002:6	50598	Уточненные	-	2675	2675	часть, т.к. остающаяся часть соответствует предельному (минимальному) размеру земельного участка	Свердловская обл, г Екатеринбург	Земли населённых пунктов	Для строительства производственной базы и подъездной дороги	Общество с ограниченной ответственностью «Газпром трансгаз Екатеринбург», ИНН: 6608007434, Собственность, № 66-66-01/736/2013-684 от 22.08.2013	Данные отсутствуют	раздел	173	66:41:0613002:6:3У1	1	2675	Свердловская область, г. Екатеринбург, автомобильная дорога вокруг г. Екатеринбурга на участке Семь Ключей - Большой Исток	земли населенных пунктов	Земельные участки (территории) общего пользования (12.0)	под постоянную полосу отвода автодороги	
63	66:41:0614007:108	13029	Декларированные	-	242	242	часть, т.к. предельные размеры земельных участков не установлены	обл. Свердловская, г. Екатеринбург, с/т «Ласточка-2»	Земли населённых пунктов	садоводство	коллективный сад «Ласточка-2», Общая совместная собственность, № 31288 от 10.02.1999 г. (в ЕГРН сведения о зарегистрированных правах отсутствуют)	Данные отсутствуют	раздел с сохранением исходного земельного участка в измененных границах	175	66:41:0614007:108:3У1	2	242	Свердловская область, г. Екатеринбург, автомобильная дорога вокруг г. Екатеринбурга на участке Семь Ключей - Большой Исток	земли населенных пунктов	Земельные участки (территории) общего пользования (12.0)	под постоянную полосу отвода автодороги	
64	66:41:0614007:24	808	Уточненные	-	311	808	Весь, т.к. остающаяся часть не соответствует предельному (минимальному) размеру земельного участка	обл. Свердловская, г. Екатеринбург, с/т «Ласточка-2», уч. 24	Земли населённых пунктов	садоводство	Каграманов Азер Мовсум Оглы, Собственность, № 66-66-01/428/2012-361 от 22.08.2012	Данные отсутствуют	-	-	66:41:0614007:24	1	808	Свердловская область, г. Екатеринбург, автомобильная дорога вокруг г. Екатеринбурга на участке Семь Ключей - Большой Исток	земли населенных пунктов	Земельные участки (территории) общего пользования (12.0)	под постоянную полосу отвода автодороги	
65	66:41:0614007:47	763	Уточненные	-	498	763	Весь, т.к. остающаяся часть не соответствует предельному (минимальному) размеру земельного участка	обл. Свердловская, г. Екатеринбург, с/т «Ласточка-2», уч. 47	Земли населённых пунктов	садоводство	Ходарина Анна Андреевна, Собственность, № 66-66-01/476/2008-254 от 11.07.2008	Данные отсутствуют	-	-	66:41:0614007:47	1	763	Свердловская область, г. Екатеринбург, автомобильная дорога вокруг г. Екатеринбурга на участке Семь Ключей - Большой Исток	земли населенных пунктов	Земельные участки (территории) общего пользования (12.0)	под постоянную полосу отвода автодороги	
66	66:41:0614007:52	759	Уточненные	-	690	759	Весь, т.к. остающаяся часть не соответствует	обл. Свердловская, г. Екатеринбург, садоводческое	Земли населённых пунктов	садоводство	Назаров Юрий Васильевич, Частная собственность, №	Данные отсутствуют	-	-	66:41:0614007:52	1	759	Свердловская область, г. Екатеринбург, автомобильная	земли населенных пунктов	Земельные участки (территории) общего	под постоянную полосу отвода	

1	2	3	4	5	6	7	8	9	10	11	12	13	14	15	16	17	18	19	20	21	22	23
							предельному (минимальному) размеру земельного участка	товарищество «Ласточка-2», уч. 52			30917 от 11.01.1999 г.							дорога вокруг г. Екатеринбург на участке Семь Ключей - Большой Исток		пользования (12.0)	автодороги	
67	66:41:0614007:73	718	Уточненные	-	718	718	Весь, т.к. полностью подал в зону строительства	обл. Свердловская, г. Екатеринбург, с/т «Ласточка-2», уч. 73	Земли населённых пунктов	садоводство	Высоких Сергей Олегович, Собственность, № 66-66-01/518/2014-51 от 29.07.2014	Данные отсутствуют	-	-	66:41:0614007:73	1	718	Свердловская область, г. Екатеринбург, автомобильная дорога вокруг г. Екатеринбург на участке Семь Ключей - Большой Исток	земли населенных пунктов	Земельные участки (территории) общего пользования (12.0)	под постоянную полосу отвода автодороги	
68	66:41:0614007:75	631	Уточненные	-	57	631	Весь, т.к. остающаяся часть не соответствует предельному (минимальному) размеру земельного участка	обл. Свердловская, г. Екатеринбург, с/т «Ласточка-2», уч. 75	Земли населённых пунктов	садоводство	Казаков Валерий Ефремович, Собственность, № 66-66-01/464/2014-515 от 19.11.2014	Данные отсутствуют	-	-	66:41:0614007:75	1	631	Свердловская область, г. Екатеринбург, автомобильная дорога вокруг г. Екатеринбург на участке Семь Ключей - Большой Исток	земли населенных пунктов	Земельные участки (территории) общего пользования (12.0)	под постоянную полосу отвода автодороги	
69	66:41:0614007:76	968	Уточненные	-	968	968	Весь, т.к. полностью подал в зону строительства	обл. Свердловская, г. Екатеринбург, с/т «Ласточка-2», уч. 76	Земли населённых пунктов	садоводство	Акименко Светлана Георгиевна, Собственность, № 66:41:0614007:76-66/001/2017-2 от 25.05.2017	66:41:0000000:67994, 66:41:0614007:120	-	-	66:41:0614007:76	1	968	Свердловская область, г. Екатеринбург, автомобильная дорога вокруг г. Екатеринбург на участке Семь Ключей - Большой Исток	земли населенных пунктов	Земельные участки (территории) общего пользования (12.0)	под постоянную полосу отвода автодороги	
70	66:41:0614007:78	750	Уточненные	-	699	750	Весь, т.к. остающаяся часть не соответствует предельному (минимальному) размеру земельного участка	обл. Свердловская, г. Екатеринбург, с/т «Ласточка-2», уч. 78	Земли населённых пунктов	садоводство	Мальцева Нина Ивановна, Собственность, № 66-66-01/612/2008-071 от 19.08.2008	Данные отсутствуют	-	-	66:41:0614007:78	1	750	Свердловская область, г. Екатеринбург, автомобильная дорога вокруг г. Екатеринбург на участке Семь Ключей - Большой Исток	земли населенных пунктов	Земельные участки (территории) общего пользования (12.0)	под постоянную полосу отвода автодороги	
71	66:41:0614007:80	675	Декларированные	589	23	589	Весь, т.к. остающаяся часть не соответствует предельному (минимальному) размеру земельного участка	обл. Свердловская, г. Екатеринбург, с/т «Ласточка-2», уч. 80	Земли населённых пунктов	садоводство	Филинкова Светлана Анатольевна, Долевая собственность, № 66-01/01-251/2004-304 от 23.07.2004, доля в праве 1/2; Бурматова Надежда Анатольевна, Долевая собственность, № 66-01/01-251/2004-305 от 23.07.2004, доля в праве 1/2	Данные отсутствуют	Уточнение местоположения границ земельного участка	-	66:41:0614007:80	1	589	Свердловская область, г. Екатеринбург, автомобильная дорога вокруг г. Екатеринбург на участке Семь Ключей - Большой Исток	земли населенных пунктов	Земельные участки (территории) общего пользования (12.0)	под постоянную полосу отвода автодороги	Перед изъятием земельного участка необходимо уточнить границы исходного земельного участка
72	66:41:0614015:1562	167794	Уточненные	-	1561	1561	часть, т.к. предельные размеры земельных участков не установлены	Свердловская область, г. Екатеринбург	Земли населённых пунктов	Для сельскохозяйственного использования	Российская Федерация, Собственность, № 66-66/001-66/001/368/2015-253/1 от 20.08.2015; Общество с ограниченной ответственностью «Главсредуралстрой-Девелопмент», ИНН: 6670289131, аренда, Весь объект, Договор аренды земельного участка АЗФ-71/1022 от 25.02.2015г. Дата регистрации: 31.08.2015г. Номер регистрации: 66/001/368/2015-254.	Данные отсутствуют	раздел с сохранением исходного земельного участка в измененных границах	178	66:41:0614015:1562:3У1	1	1561	Свердловская область, г. Екатеринбург, автомобильная дорога вокруг г. Екатеринбург на участке Семь Ключей - Большой Исток	земли населенных пунктов	Земельные участки (территории) общего пользования (12.0)	под постоянную полосу отвода автодороги	
73	66:41:0614015:1562	167794	Уточненные	-	12	12	часть, т.к. предельные размеры земельных	Свердловская область, г. Екатеринбург	Земли населённых пунктов	Для сельскохозяйственного использования	Российская Федерация, Собственность, № 66-66/001-	Данные отсутствуют	раздел с сохранением исходного земельного	179	66:41:0614015:1562:3У2	1	12	Свердловская обл, г. Екатеринбург	земли населенных пунктов	Коммунальное обслуживание (3.1)	для размещения переустраиваемых	

1	2	3	4	5	6	7	8	9	10	11	12	13	14	15	16	17	18	19	20	21	22	23	
							участков не установлены				66/001/368/2015-253/1 от 20.08.2015; ООО «Главсудуралстрой-Девелопмент», ИНН: 6670289131, аренда, Весь объект, Договор аренды земельного участка АЗФ-71/1022 от 25.02.2015г. Дата регистрации: 31.08.2015г. Номер регистрации: 66/001/368/2015-254.		участка в измененных границах									инженерных коммуникаций и дальнейшего оформления прав их владельцев (коллектор бытовой канализации напорный, Свердловская железная дорога филиал ОАО «РЖД»)	
74	66:41:0614015:1562	167794	Уточненные	-	60	60	часть, т.к. предельные размеры земельных участков не установлены	Свердловская область, г. Екатеринбург	Земли населённых пунктов	Для сельскохозяйственного использования	Российская Федерация, Собственность, № 66-66/001-66/001/368/2015-253/1 от 20.08.2015; ООО «Главсудуралстрой-Девелопмент», ИНН: 6670289131, аренда, Весь объект, Договор аренды земельного участка АЗФ-71/1022 от 25.02.2015г. Дата регистрации: 31.08.2015г. Номер регистрации: 66/001/368/2015-254.	Данные отсутствуют	раздел с сохранением исходного земельного участка в измененных границах	180	66:41:0614015:1562:3У3	1	60	Свердловская обл, г Екатеринбург	земли населенных пунктов	Коммунальное обслуживание (3.1)	для размещения переустраиваемых инженерных коммуникаций и дальнейшего оформления прав их владельцев (воздушная ВЛ 35 кВ, ОАО «ЕЭСК» Юго-Западный РЭС)		
75	66:41:0614015:342	8897	Уточненные	-	3107	3107	часть, т.к. предельные размеры земельных участков не установлены	Свердловская обл, г Екатеринбург, земельный участок расположен в восточной части кадастрового района «Екатеринбургский»	Земли населённых пунктов	автозаправочные станции, авторемонтные мастерские, объекты общественного питания	Российская Федерация, Собственность, № 66-66-01/805/2011-520 от 19.12.2011; ООО «ЗемРесурс», ИНН: 6670445535, аренда, Весь объект, Договор аренды земельного участка №АЗФ-35/1022 от 09.12.2011 г.; Соглашение № 3-42 от 05.07.2017 г. о передаче прав и обязанностей по договору аренды земельного участка №АЗФ-35/1022 от 09.12.2011 г.	Данные отсутствуют	раздел с сохранением исходного земельного участка в измененных границах	181	66:41:0614015:342:3У1	1	3107	Свердловская область, г. Екатеринбург, автомобильная дорога вокруг г. Екатеринбурга на участке Семь Ключей - Большой Исток	земли населенных пунктов	Земельные участки (территории) общего пользования (12.0)	под постоянную полосу отвода автодороги		
76	66:41:0614015:342	8897	Уточненные	-	72	72	часть, т.к. предельные размеры земельных участков не установлены	Свердловская обл, г Екатеринбург, земельный участок расположен в восточной части кадастрового района «Екатеринбургский»	Земли населённых пунктов	автозаправочные станции, авторемонтные мастерские, объекты общественного питания	Российская Федерация, Собственность, № 66-66-01/805/2011-520 от 19.12.2011; ООО «ЗемРесурс», ИНН: 6670445535, аренда, Весь объект, Договор аренды земельного участка №АЗФ-35/1022 от 09.12.2011 г.; Соглашение № 3-42 от 05.07.2017 г. о передаче прав и обязанностей по договору аренды земельного участка №АЗФ-35/1022 от 09.12.2011 г.	Данные отсутствуют	раздел с сохранением исходного земельного участка в измененных границах	182	66:41:0614015:342:3У2	3	72	Свердловская обл, г Екатеринбург	земли населенных пунктов	Коммунальное обслуживание (3.1)	для размещения переустраиваемых инженерных коммуникаций и дальнейшего оформления прав их владельцев (коллектор бытовой канализации напорный, Свердловская железная дорога филиал ОАО «РЖД»)		
77	66:41:0614066:1581	21313	Уточненные	-	463	463	часть, т.к. предельные размеры	Свердловская область, г. Екатеринбург	Земли населённых пунктов	Для сельскохозяйственного	Российская Федерация, Собственность, №	Данные отсутствуют	раздел с сохранением исходного	183	66:41:0614066:1581:3У1	1	463	Свердловская область, г. Екатеринбург,	земли населенных пунктов	Земельные участки (территории)	под постоянную полосу		

1	2	3	4	5	6	7	8	9	10	11	12	13	14	15	16	17	18	19	20	21	22	23
							земельных участков не установлены			использования	66-66-01/033/2013-450 от 11.02.2013; Морозов Константин Игоревич, аренда, Весь объект, с 22.05.2017 по 25.10.2022; Соглашение о передаче пра и обязанностей от 15.05.2017 года по договору аренды земельного участка №АЗФ-1721/1022 от 19.12.2012 г.; Договор аренды земельного участка №АЗФ-1721/1022 от 19.12.2012 г.		земельного участка в измененных границах					автомобильная дорога вокруг г. Екатеринбурга на участке Семь Ключей - Большой Исток		общего пользования (12.0)	отвода автодороги	
78	66:41:0614066:231	4535	Уточненные	-	1504	1504	часть, т.к. предельные размеры земельных участков не установлены	рбл. Свердловская, г. Екатеринбург, 15 км автодороги Екатеринбург-Гюмень (по левой стороне автодороги)	Земли населённых пунктов	Под подъездную автодорогу (лит.1) к зданию газораспределительной станции-2 г. Екатеринбург	Российская Федерация, Собственность, № 66-66-01/416/2008-418 от 11.08.2008; ООО «Газпром трансгаз Екатеринбург», ИНН: 6608007434, Договор аренды земельного участка АЗФ-164/0334 от 08.07.2009г, с 27.10.2009 по 01.03.2034. Дата регистрации: 27.10.2009г. Номер регистрации: 66-66-01/765/2009-187.	Данные отсутствуют	раздел с сохранением исходного земельного участка в измененных границах	184	66:41:0614066:231:3У1	1	1504	Свердловская область, г. Екатеринбург, автомобильная дорога вокруг г. Екатеринбурга на участке Семь Ключей - Большой Исток	земли населенных пунктов	Земельные участки (территории) общего пользования (12.0)	под постоянную полосу отвода автодороги	

Ведомость 5. «Ведомость земельных участков, подлежащих образованию путем раздела исходных земельных участков после уточнения их границ и изъятия»

№ п/п	Характеристики исходного (изменяемого) земельного участка						Характеристики образуемого земельного участка						
	Кадастровый номер земельного участка	Уточненная площадь земельного участка, кв.м	Местоположение земельного участка	Категория земель	Вид разрешенного использования земельного участка	Вид кадастровых работ	Обозначение образуемого земельного участка	Количество контуров	Площадь земельного участка, кв.м	Местоположение образуемого земельного участка	Категория земель образуемого земельного участка	Вид разрешенного использования образуемого земельного участка (по классификатору)	Цель использования образуемого земельного участка
1	2	3	4	5	6	7	8	9	10	11	12	13	14
1	66:41:0610030:1	555	обл. Свердловская, г. Екатеринбург, с/т «Рябинушка», уч.1	Земли населённых пунктов	садоводство	раздел	66:41:0610030:1:3У1	1	331	Свердловская область, г. Екатеринбург, автомобильная дорога вокруг г. Екатеринбурга на участке Семь Ключей - Большой Исток	земли населенных пунктов	Земельные участки (территории) общего пользования (12.0)	под постоянную полосу отвода автодороги
2	66:41:0610030:1	555	обл. Свердловская, г. Екатеринбург, с/т «Рябинушка», уч.1	Земли населённых пунктов	садоводство	раздел	66:41:0610030:1:3У2	1	224	Свердловская область, г. Екатеринбург	земли населенных пунктов	Земельные участки (территории) общего пользования (12.0)	не предназначен для использования (за границами полосы отвода автодороги)
3	66:41:0610030:117	394	обл. Свердловская, г. Екатеринбург, садоводческое товарищество «Рябинушка», уч. 117	Земли населённых пунктов	садоводство	раздел	66:41:0610030:117:3У1	1	49	Свердловская область, г. Екатеринбург, автомобильная дорога вокруг г. Екатеринбурга на участке Семь Ключей - Большой Исток	земли населенных пунктов	Земельные участки (территории) общего пользования (12.0)	под постоянную полосу отвода автодороги
4	66:41:0610030:117	394	обл. Свердловская, г. Екатеринбург, садоводческое товарищество «Рябинушка», уч. 117	Земли населённых пунктов	садоводство	раздел	66:41:0610030:117:3У2	1	70	Свердловская область, г. Екатеринбург	земли населенных пунктов	Коммунальное обслуживание (3.1)	для размещения переустраиваемых инженерных коммуникаций и дальнейшего оформления прав их владельцев (кабельная ВЛ 0.4 кВ, СНТ «Рябинушка»; подземный кабель связи, ЗАО «Связьмонтаж»)
5	66:41:0610030:117	394	обл. Свердловская, г. Екатеринбург, садоводческое товарищество «Рябинушка», уч. 117	Земли населённых пунктов	садоводство	раздел	66:41:0610030:117:3У3	1	275	Свердловская область, г. Екатеринбург	земли населенных пунктов	Земельные участки (территории) общего пользования (12.0)	не предназначен для использования (за границами полосы отвода автодороги)
6	66:41:0610030:123	508	обл. Свердловская, г. Екатеринбург, садоводческое товарищество «Рябинушка», уч. 123	Земли населённых пунктов	садоводство	раздел	66:41:0610030:123:3У1	1	256	Свердловская область, г. Екатеринбург, автомобильная дорога вокруг г. Екатеринбурга на участке Семь Ключей - Большой Исток	земли населенных пунктов	Земельные участки (территории) общего пользования (12.0)	под постоянную полосу отвода автодороги
7	66:41:0610030:123	508	обл. Свердловская, г. Екатеринбург, садоводческое товарищество «Рябинушка», уч. 123	Земли населённых пунктов	садоводство	раздел	66:41:0610030:123:3У2	1	13	Свердловская область, г. Екатеринбург	земли населенных пунктов	Коммунальное обслуживание (3.1)	для размещения переустраиваемых инженерных коммуникаций и дальнейшего оформления прав их владельцев (подземный кабель связи, ЗАО «Связьмонтаж»)
8	66:41:0610030:123	508	обл. Свердловская, г. Екатеринбург, садоводческое	Земли населённых пунктов	садоводство	раздел	66:41:0610030:123:3У3	1	239	Свердловская область, г. Екатеринбург	земли населенных пунктов	Земельные участки (территории) общего пользования (12.0)	не предназначен для использования (за границами полосы отвода автодороги)

1	2	3	4	5	6	7	8	9	10	11	12	13	14
			товарищество «Рябинушка», уч. 123										
9	66:41:0610030:126	396	обл. Свердловская, г. Екатеринбург, садоводческое товарищество «Рябинушка», уч. №126	Земли населённых пунктов	садоводство	раздел	66:41:0610030:126:3У1	1	338	Свердловская область, г. Екатеринбург, автомобильная дорога вокруг г. Екатеринбурга на участке Семь Ключей - Большой Исток	земли населенных пунктов	Земельные участки (территории) общего пользования (12.0)	под постоянную полосу отвода автодороги
10	66:41:0610030:126	396	обл. Свердловская, г. Екатеринбург, садоводческое товарищество «Рябинушка», уч. №126	Земли населённых пунктов	садоводство	раздел	66:41:0610030:126:3У2	1	58	Свердловская область, г. Екатеринбург	земли населенных пунктов	Земельные участки (территории) общего пользования (12.0)	не предназначен для использования (за границами полосы отвода автодороги)
11	66:41:0610030:127	390	обл. Свердловская, г. Екатеринбург, с/т «Рябинушка», уч. 127	Земли населённых пунктов	садоводство	раздел	66:41:0610030:127:3У1	1	169	Свердловская область, г. Екатеринбург, автомобильная дорога вокруг г. Екатеринбурга на участке Семь Ключей - Большой Исток	земли населенных пунктов	Земельные участки (территории) общего пользования (12.0)	под постоянную полосу отвода автодороги
12	66:41:0610030:127	390	обл. Свердловская, г. Екатеринбург, с/т «Рябинушка», уч. 127	Земли населённых пунктов	садоводство	раздел	66:41:0610030:127:3У2	1	218	Свердловская область, г. Екатеринбург	земли населенных пунктов	Земельные участки (территории) общего пользования (12.0)	не предназначен для использования (за границами полосы отвода автодороги)
13	66:41:0610030:129	841	обл. Свердловская, г. Екатеринбург, садоводческое товарищество «Рябинушка», уч. 129	Земли населённых пунктов	садоводство	раздел	66:41:0610030:129:3У1	1	839	Свердловская область, г. Екатеринбург, автомобильная дорога вокруг г. Екатеринбурга на участке Семь Ключей - Большой Исток	земли населенных пунктов	Земельные участки (территории) общего пользования (12.0)	под постоянную полосу отвода автодороги
14	66:41:0610030:129	841	обл. Свердловская, г. Екатеринбург, садоводческое товарищество «Рябинушка», уч. 129	Земли населённых пунктов	садоводство	раздел	66:41:0610030:129:3У2	1	2	Свердловская область, г. Екатеринбург	земли населенных пунктов	Земельные участки (территории) общего пользования (12.0)	не предназначен для использования (за границами полосы отвода автодороги)
15	66:41:0610030:130	427	обл. Свердловская, г. Екатеринбург, с/т «Рябинушка», уч. 130	Земли населённых пунктов	садоводство	раздел	66:41:0610030:130:3У1	1	312	Свердловская область, г. Екатеринбург, автомобильная дорога вокруг г. Екатеринбурга на участке Семь Ключей - Большой Исток	земли населенных пунктов	Земельные участки (территории) общего пользования (12.0)	под постоянную полосу отвода автодороги
16	66:41:0610030:130	427	обл. Свердловская, г. Екатеринбург, с/т «Рябинушка», уч. 130	Земли населённых пунктов	садоводство	раздел	66:41:0610030:130:3У2	1	115	Свердловская область, г. Екатеринбург	земли населенных пунктов	Земельные участки (территории) общего пользования (12.0)	не предназначен для использования (за границами полосы отвода автодороги)
17	66:41:0610030:131	637	обл. Свердловская, г. Екатеринбург, садоводческий потребительский союз «Рябинушка», уч. № 131	Земли населённых пунктов	садоводство	раздел	66:41:0610030:131:3У1	1	273	Свердловская область, г. Екатеринбург, автомобильная дорога вокруг г. Екатеринбурга на участке Семь Ключей - Большой Исток	земли населенных пунктов	Земельные участки (территории) общего пользования (12.0)	под постоянную полосу отвода автодороги
18	66:41:0610030:131	637	обл. Свердловская, г. Екатеринбург, садоводческий потребительский союз «Рябинушка», уч.	Земли населённых пунктов	садоводство	раздел	66:41:0610030:131:3У2	1	27	Свердловская область, г. Екатеринбург	земли населенных пунктов	Коммунальное обслуживание (3.1)	для размещения переустраиваемых инженерных коммуникаций и дальнейшего оформления прав их владельцев (кабельная

1	2	3	4	5	6	7	8	9	10	11	12	13	14
			№ 131										ВЛ 6 кВ, ФСБ РФ Управление по Свердловской области)
19	66:41:0610030:131	637	обл. Свердловская, г. Екатеринбург, садоводческий потребительский союз «Рябиношка», уч. № 131	Земли населённых пунктов	садоводство	раздел	66:41:0610030:131:3У3	1	13	Свердловская область, г. Екатеринбург	земли населенных пунктов	Коммунальное обслуживание (3.1)	для размещения переустраиваемых инженерных коммуникаций и дальнейшего оформления прав их владельцев (кабельная ВЛ 6 кВ, ФГУП «СУУрВО»)
20	66:41:0610030:131	637	обл. Свердловская, г. Екатеринбург, садоводческий потребительский союз «Рябиношка», уч. № 131	Земли населённых пунктов	садоводство	раздел	66:41:0610030:131:3У4	1	13	Свердловская область, г. Екатеринбург	земли населенных пунктов	Коммунальное обслуживание (3.1)	для размещения переустраиваемых инженерных коммуникаций и дальнейшего оформления прав их владельцев (кабельная ВЛ 6 кВ, ООО «Оборонснабт»)
21	66:41:0610030:131	637	обл. Свердловская, г. Екатеринбург, садоводческий потребительский союз «Рябиношка», уч. № 131	Земли населённых пунктов	садоводство	раздел	66:41:0610030:131:3У5	1	311	Свердловская область, г. Екатеринбург	земли населенных пунктов	Земельные участки (территории) общего пользования (12.0)	не предназначен для использования (за границами полосы отвода автодороги)
22	66:41:0610030:132	472	обл. Свердловская, г. Екатеринбург, с/т «Рябиношка», уч. 132	Земли населённых пунктов	садоводство	раздел	66:41:0610030:132:3У1	1	22	Свердловская область, г. Екатеринбург, автомобильная дорога вокруг г. Екатеринбург на участке Семь Ключей - Большой Исток	земли населенных пунктов	Земельные участки (территории) общего пользования (12.0)	под постоянную полосу отвода автодороги
23	66:41:0610030:132	472	обл. Свердловская, г. Екатеринбург, с/т «Рябиношка», уч. 132	Земли населённых пунктов	садоводство	раздел	66:41:0610030:132:3У2	1	450	Свердловская область, г. Екатеринбург	земли населенных пунктов	Земельные участки (территории) общего пользования (12.0)	не предназначен для использования (за границами полосы отвода автодороги)
24	66:41:0610030:163	456	обл. Свердловская, г. Екатеринбург, садоводческое товарищество «Рябиношка», уч. 163.	Земли населённых пунктов	садоводство	раздел	66:41:0610030:163:3У1	1	23	Свердловская область, г. Екатеринбург, автомобильная дорога вокруг г. Екатеринбург на участке Семь Ключей - Большой Исток	земли населенных пунктов	Земельные участки (территории) общего пользования (12.0)	под постоянную полосу отвода автодороги
25	66:41:0610030:163	456	обл. Свердловская, г. Екатеринбург, садоводческое товарищество «Рябиношка», уч. 163.	Земли населённых пунктов	садоводство	раздел	66:41:0610030:163:3У2	1	433	Свердловская область, г. Екатеринбург	земли населенных пунктов	Земельные участки (территории) общего пользования (12.0)	не предназначен для использования (за границами полосы отвода автодороги)
26	66:41:0610030:3	454	обл. Свердловская, г. Екатеринбург, садоводческое товарищество «Рябиношка», уч. 3.	Земли населённых пунктов	садоводство	раздел	66:41:0610030:3:3У1	1	54	Свердловская область, г. Екатеринбург, автомобильная дорога вокруг г. Екатеринбург на участке Семь Ключей - Большой Исток	земли населенных пунктов	Земельные участки (территории) общего пользования (12.0)	под постоянную полосу отвода автодороги
27	66:41:0610030:3	454	обл. Свердловская, г. Екатеринбург, садоводческое товарищество «Рябиношка», уч. 3.	Земли населённых пунктов	садоводство	раздел	66:41:0610030:3:3У2	1	400	Свердловская область, г. Екатеринбург	земли населенных пунктов	Земельные участки (территории) общего пользования (12.0)	не предназначен для использования (за границами полосы отвода автодороги)

1	2	3	4	5	6	7	8	9	10	11	12	13	14
28	66:41:0610030:36 (входящие 66:41:0610030:172, 66:41:0610030:173)	499	обл. Свердловская, г. Екатеринбург, садоводческий потребительский союз «Рябинушка», уч. 36	Земли населённых пунктов	коллективное садоводство	раздел	66:41:0610030:36:ЗУ1	1	99	Свердловская область, г. Екатеринбург, автомобильная дорога вокруг г. Екатеринбурга на участке Семь Ключей - Большой Исток	земли населенных пунктов	Земельные участки (территории) общего пользования (12.0)	под постоянную полосу отвода автодороги
29	66:41:0610030:36 (входящие 66:41:0610030:172, 66:41:0610030:173)	499	обл. Свердловская, г. Екатеринбург, садоводческий потребительский союз «Рябинушка», уч. 36	Земли населённых пунктов	коллективное садоводство	раздел	66:41:0610030:36:ЗУ2	1	400	Свердловская область, г. Екатеринбург	земли населенных пунктов	Земельные участки (территории) общего пользования (12.0)	не предназначен для использования (за границами полосы отвода автодороги)
30	66:41:0610030:4	414	обл. Свердловская, г. Екатеринбург, садоводческое товарищество «Рябинушка», уч. 4.	Земли населённых пунктов	садоводство	раздел	66:41:0610030:4:ЗУ1	1	347	Свердловская область, г. Екатеринбург, автомобильная дорога вокруг г. Екатеринбурга на участке Семь Ключей - Большой Исток	земли населенных пунктов	Земельные участки (территории) общего пользования (12.0)	под постоянную полосу отвода автодороги
31	66:41:0610030:4	414	обл. Свердловская, г. Екатеринбург, садоводческое товарищество «Рябинушка», уч. 4.	Земли населённых пунктов	садоводство	раздел	66:41:0610030:4:ЗУ2	1	67	Свердловская область, г. Екатеринбург	земли населенных пунктов	Земельные участки (территории) общего пользования (12.0)	не предназначен для использования (за границами полосы отвода автодороги)
32	66:41:0610030:56	542	обл. Свердловская, г. Екатеринбург, садоводческий потребительский союз «Рябинушка», уч. № 56	Земли населённых пунктов	садоводство	раздел	66:41:0610030:56:ЗУ1	1	530	Свердловская область, г. Екатеринбург, автомобильная дорога вокруг г. Екатеринбурга на участке Семь Ключей - Большой Исток	земли населенных пунктов	Земельные участки (территории) общего пользования (12.0)	под постоянную полосу отвода автодороги
33	66:41:0610030:56	542	обл. Свердловская, г. Екатеринбург, садоводческий потребительский союз «Рябинушка», уч. № 56	Земли населённых пунктов	садоводство	раздел	66:41:0610030:56:ЗУ2	1	12	Свердловская область, г. Екатеринбург	земли населенных пунктов	Земельные участки (территории) общего пользования (12.0)	не предназначен для использования (за границами полосы отвода автодороги)
34	66:41:0610030:57	418	обл. Свердловская, г. Екатеринбург, садоводческое товарищество «Рябинушка», уч. 57	Земли населённых пунктов	садоводство	раздел	66:41:0610030:57:ЗУ1	1	348	Свердловская область, г. Екатеринбург, автомобильная дорога вокруг г. Екатеринбурга на участке Семь Ключей - Большой Исток	земли населенных пунктов	Земельные участки (территории) общего пользования (12.0)	под постоянную полосу отвода автодороги
35	66:41:0610030:57	418	обл. Свердловская, г. Екатеринбург, садоводческое товарищество «Рябинушка», уч. 57	Земли населённых пунктов	садоводство	раздел	66:41:0610030:57:ЗУ2	1	70	Свердловская область, г. Екатеринбург	земли населенных пунктов	Земельные участки (территории) общего пользования (12.0)	не предназначен для использования (за границами полосы отвода автодороги)
36	66:41:0610030:59	383	обл. Свердловская, г. Екатеринбург, садоводческое товарищество «Рябинушка», уч. 59.	Земли населённых пунктов	садоводство	раздел	66:41:0610030:59:ЗУ1	1	44	Свердловская область, г. Екатеринбург, автомобильная дорога вокруг г. Екатеринбурга на участке Семь Ключей - Большой Исток	земли населенных пунктов	Земельные участки (территории) общего пользования (12.0)	под постоянную полосу отвода автодороги
37	66:41:0610030:59	383	обл.	Земли	садоводство	раздел	66:41:0610030:59:ЗУ2	1	339	Свердловская область, г.	земли	Земельные участки	не предназначен для

1	2	3	4	5	6	7	8	9	10	11	12	13	14
48	66:41:0614007:75	631	обл. Свердловская, г. Екатеринбург, с/т «Ласточка-2», уч. 75	Земли населённых пунктов	садоводство	раздел	66:41:0614007:75:3У1	1	57	Свердловская область, г. Екатеринбург, автомобильная дорога вокруг г. Екатеринбурга на участке Семь Ключей - Большой Исток	земли населенных пунктов	Земельные участки (территории) общего пользования (12.0)	под постоянную полосу отвода автодороги
49	66:41:0614007:75	631	обл. Свердловская, г. Екатеринбург, с/т «Ласточка-2», уч. 75	Земли населённых пунктов	садоводство	раздел	66:41:0614007:75:3У2	1	574	Свердловская область, г. Екатеринбург	земли населенных пунктов	Земельные участки (территории) общего пользования (12.0)	не предназначен для использования (за границами полосы отвода автодороги)
50	66:41:0614007:78	750	обл. Свердловская, г. Екатеринбург, с/т «Ласточка-2», уч. 78	Земли населённых пунктов	садоводство	раздел	66:41:0614007:78:3У1	1	699	Свердловская область, г. Екатеринбург, автомобильная дорога вокруг г. Екатеринбурга на участке Семь Ключей - Большой Исток	земли населенных пунктов	Земельные участки (территории) общего пользования (12.0)	под постоянную полосу отвода автодороги
51	66:41:0614007:78	750	обл. Свердловская, г. Екатеринбург, с/т «Ласточка-2», уч. 78	Земли населённых пунктов	садоводство	раздел	66:41:0614007:78:3У2	1	51	Свердловская область, г. Екатеринбург	земли населенных пунктов	Земельные участки (территории) общего пользования (12.0)	не предназначен для использования (за границами полосы отвода автодороги)
52	66:41:0614007:80	589	обл. Свердловская, г. Екатеринбург, с/т «Ласточка-2», уч. 80	Земли населённых пунктов	садоводство	раздел	66:41:0614007:80:3У1	1	22	Свердловская область, г. Екатеринбург, автомобильная дорога вокруг г. Екатеринбурга на участке Семь Ключей - Большой Исток	земли населенных пунктов	Земельные участки (территории) общего пользования (12.0)	под постоянную полосу отвода автодороги
53	66:41:0614007:80	589	обл. Свердловская, г. Екатеринбург, с/т «Ласточка-2», уч. 80	Земли населённых пунктов	садоводство	раздел	66:41:0614007:80:3У2	1	567	Свердловская область, г. Екатеринбург	земли населенных пунктов	Земельные участки (территории) общего пользования (12.0)	не предназначен для использования (за границами полосы отвода автодороги)
54	66:41:0613001:1	1000	установлено относительно ориентира, расположенного в границах участка. Почтовый адрес ориентира: обл. Свердловская, г. Екатеринбург, п. Семь Ключей, ул. Раздольная, дом 33	Земли населённых пунктов	земли жилой застройки (для жилищных нужд)	раздел	66:41:0613001:1:3У1	1	140	Свердловская область, г. Екатеринбург, автомобильная дорога вокруг г. Екатеринбурга на участке Семь Ключей - Большой Исток	земли населенных пунктов	Земельные участки (территории) общего пользования (12.0)	под постоянную полосу отвода автодороги
55	66:41:0613001:1	1000	установлено относительно ориентира, расположенного в границах участка. Почтовый адрес ориентира: обл. Свердловская, г. Екатеринбург, п. Семь Ключей, ул. Раздольная, дом 33	Земли населённых пунктов	земли жилой застройки (для жилищных нужд)	раздел	66:41:0613001:1:3У2	1	860	Свердловская область, г. Екатеринбург	земли населенных пунктов	Земельные участки (территории) общего пользования (12.0)	не предназначен для использования (за границами полосы отвода автодороги)
56	66:41:0610030:60	482	обл. Свердловская, г. Екатеринбург, СПС «Рябинушка», уч. 60	Земли населённых пунктов	коллективное садоводство	раздел	66:41:0610030:60:3У1	1	461	Свердловская область, г. Екатеринбург, автомобильная дорога вокруг г. Екатеринбурга на участке Семь Ключей - Большой Исток	земли населенных пунктов	Земельные участки (территории) общего пользования (12.0)	под постоянную полосу отвода автодороги
57	66:41:0610030:60	482	обл. Свердловская, г. Екатеринбург, СПС «Рябинушка», уч.	Земли населённых пунктов	коллективное садоводство	раздел	66:41:0610030:60:3У2	1	21	Свердловская область, г. Екатеринбург	земли населенных пунктов	Земельные участки (территории) общего пользования (12.0)	не предназначен для использования (за границами полосы отвода автодороги)

1	2	3	4	5	6	7	8	9	10	11	12	13	14
			60										
58	66:41:0610030:115	594	обл. Свердловская, г. Екатеринбург, спс «Рябинушка», уч. 115	Земли населённых пунктов	садоводство	раздел	66:41:0610030:115:3У1	1	407	Свердловская область, г. Екатеринбург, автомобильная дорога вокруг г. Екатеринбурга на участке Семь Ключей - Большой Исток	земли населенных пунктов	Земельные участки (территории) общего пользования (12.0)	под постоянную полосу отвода автодороги
59	66:41:0610030:115	594	обл. Свердловская, г. Екатеринбург, спс «Рябинушка», уч. 115	Земли населённых пунктов	садоводство	раздел	66:41:0610030:115:3У2	1	187	Свердловская область, г. Екатеринбург	земли населенных пунктов	Земельные участки (территории) общего пользования (12.0)	не предназначен для использования (за границами полосы отвода автодороги)

Ведомость 6. «Ведомость образуемых частей земельных участков»

№ п/п	Кадастровый номер учтенного (исходного) земельного участка	Сведения о правообладателе учтенного (исходного) земельного участка	Вид кадастровых работ	Обозначение образуемой части земельного участка	Количество контуров образуемой части земельного участка	Площадь образуемой части земельного участка, кв.м	Характеристика образуемой части земельного участка
1	2	3	4	5	6	7	8
1	66:41:0002002	-	образование части	:ЗУ1/чзу1	1	180	Публичный сервитут под размещение инженерных коммуникаций (воздушная ВЛ 6 кВ, СНТ «Росинка»)
2	66:41:0002002	-	образование части	:ЗУ1/чзу2	1	102	Публичный сервитут под размещение инженерных коммуникаций (Газопровод Р-о, 6МПа, ООО «Газпром трансгаз Екатеринбург»)
3	66:41:0002002	-	образование части	:ЗУ1/чзу3	1	151	Публичный сервитут под размещение инженерных коммуникаций (водопровод, ФГУН ЕНИИВИ Роспотребнадзора)
4	66:41:0002002	-	образование части	:ЗУ1/чзу4	1	216	Публичный сервитут под размещение инженерных коммуникаций (Канализация связи, ООО «Газпром Трансгаз Екатеринбург»)
5	66:41:0002002	-	образование части	:ЗУ1/чзу5	1	95	Публичный сервитут под размещение инженерных коммуникаций (кабельная ВЛ 6 кВ, ООО «Уралтрансгаз»)
6	66:41:0610031	-	образование части	:ЗУ10/чзу1	3	411	Публичный сервитут под размещение инженерных коммуникаций (водопровод, ГУП Свердловской области «Птицефабрика «Свердловская»)
7	66:41:0610031	-	образование части	:ЗУ10/чзу2	1	63	Публичный сервитут под размещение инженерных коммуникаций (кабельная ВЛ 10 кВ, ОАО «ЕЭСК» Северный РЭС)
8	66:41:0610031	-	образование части	:ЗУ10/чзу3	1	68	Публичный сервитут под размещение инженерных коммуникаций (кабельная ВЛ 0.4 кВ, ГУП Свердловской области «Птицефабрика «Свердловская»)
9	66:41:0610031	-	образование части	:ЗУ10/чзу4	1	990	Публичный сервитут под размещение инженерных коммуникаций (воздушная ВЛ 6 Кв, ОАО «Оборонснабт»)
10	66:41:0610031	-	образование части	:ЗУ10/чзу5	1	920	Публичный сервитут под размещение инженерных коммуникаций (воздушная ВЛ 35 Кв, ОАО «ЕЭСК» Юго-Западный РЭС)
11	66:41:0503018	-	образование части	:ЗУ11/чзу1	1	87	Публичный сервитут под размещение инженерных коммуникаций (Подземная линия связи, ООО «Мобифон-2000»)
12	66:41:0503018	-	образование части	:ЗУ11/чзу10	1	110	Публичный сервитут под размещение инженерных коммуникаций (кабельная ВЛ 10 кВ, ООО «Диски-Е»)
13	66:41:0503018	-	образование части	:ЗУ11/чзу11	1	110	Публичный сервитут под размещение инженерных коммуникаций (кабельная ВЛ 10 кВ, ООО Компания «Гранит»)
14	66:41:0503018	-	образование части	:ЗУ11/чзу2	2	444	Публичный сервитут под размещение инженерных коммуникаций (воздушная ВЛ 10 кВ, ОАО «Уральский завод гражданской авиации»)
15	66:41:0503018	-	образование части	:ЗУ11/чзу3	1	41	Публичный сервитут под размещение инженерных коммуникаций (подземная линия связи, ЗАО «УТК»)
16	66:41:0503018	-	образование части	:ЗУ11/чзу4	2	54	Публичный сервитут под размещение инженерных коммуникаций (кабельная ВЛ 0.4 кВ)
17	66:41:0503018	-	образование части	:ЗУ11/чзу5	2	158	Публичный сервитут под размещение инженерных коммуникаций (воздушная ВЛ 110 кВ)
18	66:41:0503018	-	образование части	:ЗУ11/чзу6	1	16	Публичный сервитут под размещение инженерных коммуникаций (воздушная ВЛ 110 кВ; водопровод, ГУП СО «Птицефабрика «Свердловская»)
19	66:41:0503018	-	образование части	:ЗУ11/чзу7	1	18	Публичный сервитут под размещение инженерных коммуникаций (воздушная ВЛ 110 кВ; коллектор бытовой канализации напорный, ГУП СО «Птицефабрика «Свердловская»)
20	66:41:0503018	-	образование части	:ЗУ11/чзу8	1	471	Публичный сервитут под размещение инженерных коммуникаций (воздушная ВЛ 10 кВ, ЗАО «УТК»)
21	66:41:0503018	-	образование части	:ЗУ11/чзу9	1	38	Публичный сервитут под размещение инженерных коммуникаций (кабельная ВЛ 0.4 кВ; воздушная ВЛ 10 кВ, ОАО «Уральский завод гражданской авиации»)

1	2	3	4	5	6	7	8
22	66:41:0503030	-	образование части	:ЗУ12/чзу1	1	597	Публичный сервитут под размещение инженерных коммуникаций (Коллектор бытовой канализации напорный, ОАО «Аэропорт Кольцово»)
23	66:41:0503030	-	образование части	:ЗУ12/чзу2	2	614	Публичный сервитут под размещение инженерных коммуникаций (Подземная линия связи, ОАО «Аэропорт Кольцово»)
24	66:41:0503030	-	образование части	:ЗУ12/чзу3	1	218	Публичный сервитут под размещение инженерных коммуникаций (Коллектор бытовой канализации напорный)
25	66:41:0503030	-	образование части	:ЗУ12/чзу4	1	16	Публичный сервитут под размещение инженерных коммуникаций (Подземная линия связи, ОАО «Аэропорт Кольцово»; кабельная ВЛ-10 кВ ПС «Рулонная» - ТП 2798)
26	66:41:0503030	-	образование части	:ЗУ12/чзу5	2	307	Публичный сервитут под размещение инженерных коммуникаций (кабельная ВЛ-10 кВ ПС «Рулонная» - ТП 2798)
27	66:41:0509008	-	образование части	:ЗУ13/чзу1	1	177	Публичный сервитут под размещение инженерных коммуникаций (Водопровод, ООО «Топаз-2000»)
28	66:41:0509008	-	образование части	:ЗУ13/чзу2	1	62	Публичный сервитут под размещение инженерных коммуникаций (кабельная ВЛ 10 кВ, ООО «Топаз-2000»)
29	66:41:0509008	-	образование части	:ЗУ13/чзу3	1	85	Публичный сервитут под размещение инженерных коммуникаций (Водопровод, ООО «Жилкомэнерго»)
30	66:41:0613001 66:41:0613901	-	образование части	:ЗУ2/чзу1	2	249	Публичный сервитут под размещение инженерных коммуникаций (воздушная ВЛ 0,4 кВ, ОАО «ЕЭСК» Северный РЭС)
31	66:41:0613001 66:41:0613901	-	образование части	:ЗУ2/чзу2	1	146	Публичный сервитут под размещение инженерных коммуникаций (Подземная линия связи, ООО «Газпром трансгаз Екатеринбург»)
32	66:41:0614015 66:41:0614024	-	образование части	:ЗУ3/чзу1	1	16	Публичный сервитут под размещение инженерных коммуникаций (Линия связи подземная, ООО «Газпром Трансгаз Екатеринбург»)
33	66:41:0612001	-	образование части	:ЗУ4/чзу1	1	592	Публичный сервитут под размещение инженерных коммуникаций (воздушная ВЛ 35 кВ, ОАО «ЕЭСК» Юго-Западный РЭС)
34	66:41:0612001	-	образование части	:ЗУ4/чзу2	1	460	Публичный сервитут под размещение инженерных коммуникаций (воздушная ВЛ 35 кВ, ОАО «ЕЭСК» Юго-Западный РЭС; воздушная ВЛ 500 кВ, МЭС Урала - филиал ОАО «ФСК ЕЭС»)
35	66:41:0612001	-	образование части	:ЗУ4/чзу3	2	1928	Публичный сервитут под размещение инженерных коммуникаций (воздушная ВЛ 500 кВ, МЭС Урала - филиал ОАО «ФСК ЕЭС»)
36	66:41:0612001	-	образование части	:ЗУ4/чзу4	1	191	Публичный сервитут под размещение инженерных коммуникаций (воздушная ВЛ 500 кВ, МЭС Урала - филиал ОАО «ФСК ЕЭС»; воздушная ВЛ 220 кВ, МЭС Урала - филиал ОАО «ФСК ЕЭС»)
37	66:41:0612001	-	образование части	:ЗУ4/чзу5	1	575	Публичный сервитут под размещение инженерных коммуникаций (воздушная ВЛ 220 кВ, МЭС Урала - филиал ОАО «ФСК ЕЭС»)
38	66:41:0503030	-	образование части	:ЗУ9/чзу1	1	7	Публичный сервитут под размещение инженерных коммуникаций (кабельная ВЛ 6 кВ, ФСБ РФ Управление по Свердловской области)
39	66:41:0503030	-	образование части	:ЗУ9/чзу2	1	10	Публичный сервитут под размещение инженерных коммуникаций (кабельная ВЛ 6 кВ, ФГУП «СУУрВО»)
40	66:41:0503030	-	образование части	:ЗУ9/чзу3	1	6	Публичный сервитут под размещение инженерных коммуникаций (кабельная ВЛ 6 кВ, ООО «Оборонснабьт»)
41	66:41:0503030	-	образование части	:ЗУ9/чзу4	1	10	Публичный сервитут под размещение инженерных коммуникаций (подземная линия связи, ОАО «Аэропорт Кольцово»)
42	66:41:0503030	-	образование части	:ЗУ9/чзу5	1	19	Публичный сервитут под размещение инженерных коммуникаций (подземный кабель связи, ЗАО «Связьмонтаж»)
43	66:41:0000000:100 (входящий 66:41:0509008:8)	Муниципальное образование «город Екатеринбург», Собственность, № 66-66-01/236/2007-497 от 23.05.2007; Екатеринбургское муниципальное унитарное предприятие водопроводно-канализационного хозяйства, ИНН: 6608001915., аренда, весь объект с 08.12.2005г. по 20.02.2017 г., Договор аренды	образование части	66:41:0000000:100/чзу1	1	88	под временное занятие в целях переустройства инженерных коммуникаций (Водопровод, ООО «Жилкомэнерго»)

1	2	3	4	5	6	7	8
		земельного участка № 5-899 от 03.08.2005 г. от 03.08.2005г..					
44	66:41:0000000:100 (входящий 66:41:0509008:8)	Муниципальное образование «город Екатеринбург», Собственность, № 66-66-01/236/2007-497 от 23.05.2007; Екатеринбургское муниципальное унитарное предприятие водопроводно-канализационного хозяйства, ИНН: 6608001915., аренда, весь объект с 08.12.2005г. по 20.02.2017 г., Договор аренды земельного участка № 5-899 от 03.08.2005 г. от 03.08.2005 г..	образование части	66:41:0000000:100:ЗУ1/чзу 1	1	13	Публичный сервитут под размещение инженерных коммуникаций (Водопровод, ООО «Жилкомэнерго»)
45	66:41:0000000:1067 (контур 5)	Акционерное общество «Екатеринбургская электросетевая компания», ИНН: 6658139683, аренда с 14.02.2011 по 02.02.2014, Весь объект, Договор аренды земельного участка №5-2194 от 14.02.2011 г.	образование части	66:41:0000000:1067/чзу1	1	28	под временное занятие в целях переустройства инженерных коммуникаций (воздушная ВЛ 110 кВ)
46	66:41:0000000:1073	Государственное казенное учреждение Свердловской области «Управление автомобильных дорог», ИНН: 6658078110, Постоянное (бессрочное) пользование, № 66-66-01/660/2012-472 от 24.02.2012	образование части	66:41:0000000:1073/чзу1	1	264	Публичный сервитут под размещение инженерных коммуникаций (Водопровод, ООО «Топаз-2000»)
47	66:41:0000000:1073	Государственное казенное учреждение Свердловской области «Управление автомобильных дорог», ИНН: 6658078110, Постоянное (бессрочное) пользование, № 66-66-01/660/2012-472 от 24.02.2012	образование части	66:41:0000000:1073/чзу2	1	84	Публичный сервитут под размещение инженерных коммуникаций (кабельная ВЛ 10 кВ, ООО «Топаз-2000»)
48	66:41:0000000:169 (входящий 66:41:0612001:1)	Российская Федерация, собственность, № 66-66-01/490/2012-420 от 12.11.2012; Публичное акционерное общество «Федеральная сетевая компания Единой энергетической системы», ИНН: 4716016979, аренда, Весь объект, до 29.09.2062г.	образование части	66:41:0000000:169:ЗУ1/чзу 1	1	186	Публичный сервитут под размещение инженерных коммуникаций (воздушная ВЛ 500 кВ, МЭС Урала -филиал ОАО «ФСК ЕЭС»)
49	66:41:0000000:333 (входящие 66:41:0503028:3, 66:41:0503030:8, 66:41:0503018:13)	Общество с ограниченной ответственностью «Лес», ИНН: 6679104674, Собственность, № 66:41:0000000:333-66/001/2017-2 от 16.02.2017	образование части	66:41:0000000:333/чзу1	2	97	под временное занятие в целях переустройства инженерных коммуникаций (кабельная ВЛ 10 кВ, ООО «Логистический центр КВЭСТ»)
50	66:41:0000000:413 (входящий 66:41:0606049:4)	Российская Федерация, Собственность, № 66-66-01/558/2012-682 от 04.02.2013; Общество с ограниченной ответственностью «СП», ИНН: 6670150965, аренда 25 лет, Договор аренды лесного участка №276 от 26.11.2008 г.; Жилищно-строительный кооператив «Звезда», ИНН: 6670029782. Общество с ограниченной ответственностью «Главсрудуралстрой-Девелопмент», ИНН: 6670289131, аренда с 14.11.2013 по 30.09.2032, Договор аренды лесного участка №33 от 24.06.2009 г.	образование части	66:41:0000000:413/чзу1	1	260	под временное занятие в целях переустройства инженерных коммуникаций (воздушная ВЛ 6 кВ СНТ «Росинка»)
51	66:41:0000000:413 (входящий 66:41:0000000:88374)	Российская Федерация, Собственность, № 66-66-01/558/2012-682 от 04.02.2013; Общество с ограниченной ответственностью «СП», ИНН: 6670150965, аренда 25 лет, Договор аренды лесного участка №276 от 26.11.2008 г.; Жилищно-строительный кооператив «Звезда», ИНН: 6670029782. Общество с ограниченной ответственностью «Главсрудуралстрой-Девелопмент», ИНН: 6670289131, аренда с 14.11.2013 по 30.09.2032, Договор аренды лесного участка №33 от 24.06.2009 г.	образование части	66:41:0000000:413/чзу11	1	1176	под временное занятие в целях переустройства инженерных коммуникаций (воздушная ВЛ 35 кВ, ОАО «ЕЭСК» Юго-Западный РЭС)
52	66:41:0000000:413 (входящий 66:41:0609049:3)	Российская Федерация, Собственность, № 66-66-01/558/2012-682 от 04.02.2013; Общество с ограниченной ответственностью «СП», ИНН: 6670150965, аренда 25 лет, Договор аренды лесного участка №276 от 26.11.2008 г.; Жилищно-строительный кооператив «Звезда», ИНН: 6670029782. Общество с ограниченной ответственностью «Главсрудуралстрой-Девелопмент», ИНН: 6670289131, аренда с 14.11.2013 по 30.09.2032, Договор аренды лесного участка №33 от 24.06.2009 г.	образование части	66:41:0000000:413/чзу12	1	374	под временное занятие в целях переустройства инженерных коммуникаций (воздушная ВЛ 35 кВ, ОАО «ЕЭСК» Юго-Западный РЭС)
53	66:41:0000000:413 (входящий 66:41:0609049:3)	Российская Федерация, Собственность, № 66-66-01/558/2012-682 от 04.02.2013; Общество с ограниченной ответственностью «СП», ИНН: 6670150965, аренда 25 лет, Договор аренды лесного участка №276 от 26.11.2008 г.; Жилищно-строительный кооператив «Звезда», ИНН: 6670029782.	образование части	66:41:0000000:413/чзу13	2	585	под временное занятие в целях переустройства инженерных коммуникаций (Газопровод среднго давления, ОАО «Екатеринбурггаз»)

1	2	3	4	5	6	7	8
		Общество с ограниченной ответственностью «Главсредуралстрой-Девелопмент», ИНН: 6670289131, аренда с 14.11.2013 по 30.09.2032, Договор аренды лесного участка №33 от 24.06.2009 г.					
54	66:41:0000000:413 (входящий 66:41:0609049:3)	Российская Федерация, Собственность, № 66-66-01/558/2012-682 от 04.02.2013; Общество с ограниченной ответственностью «СП», ИНН: 6670150965, аренда 25 лет, Договор аренды лесного участка №276 от 26.11.2008 г.; Жилищно-строительный кооператив «Звезда», ИНН: 6670029782. Общество с ограниченной ответственностью «Главсредуралстрой-Девелопмент», ИНН: 6670289131, аренда с 14.11.2013 по 30.09.2032, Договор аренды лесного участка №33 от 24.06.2009 г.	образование части	66:41:0000000:413/чзу16	2	1988	под временное занятие в целях переустройства инженерных коммуникаций (воздушная ВЛ 35 кВ, ОАО «ЕЭСК» Юго-Западный РЭС)
55	66:41:0000000:413 (входящий 66:41:0000000:88374)	Российская Федерация, Собственность, № 66-66-01/558/2012-682 от 04.02.2013; Общество с ограниченной ответственностью «СП», ИНН: 6670150965, аренда 25 лет, Договор аренды лесного участка №276 от 26.11.2008 г.; Жилищно-строительный кооператив «Звезда», ИНН: 6670029782. Общество с ограниченной ответственностью «Главсредуралстрой-Девелопмент», ИНН: 6670289131, аренда с 14.11.2013 по 30.09.2032, Договор аренды лесного участка №33 от 24.06.2009 г.	образование части	66:41:0000000:413/чзу17	1	459	под временное занятие в целях переустройства инженерных коммуникаций (воздушная ВЛ 35 кВ, ОАО «ЕЭСК» Юго-Западный РЭС)
56	66:41:0000000:413 (входящий 66:41:0000000:88374)	Российская Федерация, Собственность, № 66-66-01/558/2012-682 от 04.02.2013; Общество с ограниченной ответственностью «СП», ИНН: 6670150965, аренда 25 лет, Договор аренды лесного участка №276 от 26.11.2008 г.; Жилищно-строительный кооператив «Звезда», ИНН: 6670029782. Общество с ограниченной ответственностью «Главсредуралстрой-Девелопмент», ИНН: 6670289131, аренда с 14.11.2013 по 30.09.2032, Договор аренды лесного участка №33 от 24.06.2009 г.	образование части	66:41:0000000:413/чзу18	1	242	под временное занятие в целях переустройства инженерных коммуникаций (воздушная ВЛ 500 кВ, МЭС Урала - филиал ОАО «ФСК ЕЭС»)
57	66:41:0000000:413 (входящий 66:41:0612001:3)	Российская Федерация, Собственность, № 66-66-01/558/2012-682 от 04.02.2013; Общество с ограниченной ответственностью «СП», ИНН: 6670150965, аренда 25 лет, Договор аренды лесного участка №276 от 26.11.2008 г.; Жилищно-строительный кооператив «Звезда», ИНН: 6670029782. Общество с ограниченной ответственностью «Главсредуралстрой-Девелопмент», ИНН: 6670289131, аренда с 14.11.2013 по 30.09.2032, Договор аренды лесного участка №33 от 24.06.2009 г.	образование части	66:41:0000000:413/чзу19	1	29	под временное занятие в целях переустройства инженерных коммуникаций (кабельная ВЛ 10 кВ, ОАО «ЕЭСК» Северный РЭС)
58	66:41:0000000:413 (входящий 66:41:0606049:4)	Российская Федерация, Собственность, № 66-66-01/558/2012-682 от 04.02.2013; Общество с ограниченной ответственностью «СП», ИНН: 6670150965, аренда 25 лет, Договор аренды лесного участка №276 от 26.11.2008 г.; Жилищно-строительный кооператив «Звезда», ИНН: 6670029782. Общество с ограниченной ответственностью «Главсредуралстрой-Девелопмент», ИНН: 6670289131, аренда с 14.11.2013 по 30.09.2032, Договор аренды лесного участка №33 от 24.06.2009 г.	образование части	66:41:0000000:413/чзу2	1	64	под временное занятие в целях переустройства инженерных коммуникаций (Подземная линия связи, ООО «Газпром Трансгаз Екатеринбург»)
59	66:41:0000000:413 (входящий 66:41:0609049:3)	Российская Федерация, Собственность, № 66-66-01/558/2012-682 от 04.02.2013; Общество с ограниченной ответственностью «СП», ИНН: 6670150965, аренда 25 лет, Договор аренды лесного участка №276 от 26.11.2008 г.; Жилищно-строительный кооператив «Звезда», ИНН: 6670029782. Общество с ограниченной ответственностью «Главсредуралстрой-Девелопмент», ИНН: 6670289131, аренда с 14.11.2013 по 30.09.2032, Договор аренды лесного участка №33 от 24.06.2009 г.	образование части	66:41:0000000:413/чзу20	1	20	под временное занятие в целях переустройства инженерных коммуникаций (кабельная ВЛ 10 кВ, ОАО «ЕЭСК» Северный РЭС)
60	66:41:0000000:413 (входящий 66:41:0606049:4)	Российская Федерация, Собственность, № 66-66-01/558/2012-682 от 04.02.2013; Общество с ограниченной ответственностью «СП», ИНН: 6670150965, аренда 25 лет, Договор аренды лесного участка №33 от 24.06.2009 г.	образование части	66:41:0000000:413/чзу3	1	64	под временное занятие в целях переустройства инженерных коммуникаций (кабельная ВЛ 6 кВ, ООО «Уралтрансгаз»)

1	2	3	4	5	6	7	8
		участка №276 от 26.11.2008 г.; Жилищно-строительный кооператив «Звезда», ИНН: 6670029782. Общество с ограниченной ответственностью «Главсрeдуралстрой-Дeвeлoпмeнт», ИНН: 6670289131, аренда с 14.11.2013 по 30.09.2032, Договор аренды лесного участка №33 от 24.06.2009 г.					
61	66:41:0000000:413 (входящий 66:41:0606049:4)	Российская Федерация, Собственность, № 66-66-01/558/2012-682 от 04.02.2013; Общество с ограниченной ответственностью «СП», ИНН: 6670150965, аренда 25 лет, Договор аренды лесного участка №276 от 26.11.2008 г.; Жилищно-строительный кооператив «Звезда», ИНН: 6670029782. Общество с ограниченной ответственностью «Главсрeдуралстрой-Дeвeлoпмeнт», ИНН: 6670289131, аренда с 14.11.2013 по 30.09.2032, Договор аренды лесного участка №33 от 24.06.2009 г.	образование части	66:41:0000000:413/чзу4	2	642	под временное занятие в целях переустройства инженерных коммуникаций (водопровод, ФГУН ЕНИИВИ Роспотребнадзора)
62	66:41:0000000:413 (входящий 66:41:0606051:2)	Российская Федерация, Собственность, № 66-66-01/558/2012-682 от 04.02.2013; Общество с ограниченной ответственностью «СП», ИНН: 6670150965, аренда 25 лет, Договор аренды лесного участка №276 от 26.11.2008 г.; Жилищно-строительный кооператив «Звезда», ИНН: 6670029782. Общество с ограниченной ответственностью «Главсрeдуралстрой-Дeвeлoпмeнт», ИНН: 6670289131, аренда с 14.11.2013 по 30.09.2032, Договор аренды лесного участка №33 от 24.06.2009 г.	образование части	66:41:0000000:413/чзу5	1	147	под временное занятие в целях переустройства инженерных коммуникаций (кабельная ВЛ 6 кВ, ООО «Уралтрансгаз»)
63	66:41:0000000:413 (входящий 66:41:0606051:2)	Российская Федерация, Собственность, № 66-66-01/558/2012-682 от 04.02.2013; Общество с ограниченной ответственностью «СП», ИНН: 6670150965, аренда 25 лет, Договор аренды лесного участка №276 от 26.11.2008 г.; Жилищно-строительный кооператив «Звезда», ИНН: 6670029782. Общество с ограниченной ответственностью «Главсрeдуралстрой-Дeвeлoпмeнт», ИНН: 6670289131, аренда с 14.11.2013 по 30.09.2032, Договор аренды лесного участка №33 от 24.06.2009 г.	образование части	66:41:0000000:413/чзу6	1	284	под временное занятие в целях переустройства инженерных коммуникаций (водопровод, ФГУН ЕНИИВИ Роспотребнадзора; кабельная ВЛ 6 кВ, ООО «Уралтрансгаз»)
64	66:41:0000000:413 (входящий 66:41:0000000:88374)	Российская Федерация, Собственность, № 66-66-01/558/2012-682 от 04.02.2013; Общество с ограниченной ответственностью «СП», ИНН: 6670150965, аренда 25 лет, Договор аренды лесного участка №276 от 26.11.2008 г.; Жилищно-строительный кооператив «Звезда», ИНН: 6670029782. Общество с ограниченной ответственностью «Главсрeдуралстрой-Дeвeлoпмeнт», ИНН: 6670289131, аренда с 14.11.2013 по 30.09.2032, Договор аренды лесного участка №33 от 24.06.2009 г.	образование части	66:41:0000000:413/чзу9	1	487	под временное занятие в целях переустройства инженерных коммуникаций (коллектор бытовой канализации напорный, Свердловская железная дорога филиал ОАО «РЖД»)
65	66:41:0000000:413 (входящий 66:41:0000000:88374)	Российская Федерация, Собственность, № 66-66-01/558/2012-682 от 04.02.2013; Общество с ограниченной ответственностью «СП», ИНН: 6670150965, аренда 25 лет, Договор аренды лесного участка №276 от 26.11.2008 г.; Жилищно-строительный кооператив «Звезда», ИНН: 6670029782. Общество с ограниченной ответственностью «Главсрeдуралстрой-Дeвeлoпмeнт», ИНН: 6670289131, аренда с 14.11.2013 по 30.09.2032, Договор аренды лесного участка №33 от 24.06.2009 г.	образование части	66:41:0000000:413:3У2/чзу 1	1	214	Публичный сервитут под размещение инженерных коммуникаций (Газопровод высокого давления 0,6 Мпа, ООО «Газпром трансгаз Екатеринбург»)
66	66:41:0000000:413 (входящий 66:41:0000000:88374)	Российская Федерация, Собственность, № 66-66-01/558/2012-682 от 04.02.2013; Общество с ограниченной ответственностью «СП», ИНН: 6670150965, аренда 25 лет, Договор аренды лесного участка №276 от 26.11.2008 г.; Жилищно-строительный кооператив «Звезда», ИНН: 6670029782. Общество с ограниченной ответственностью «Главсрeдуралстрой-Дeвeлoпмeнт», ИНН: 6670289131, аренда с 14.11.2013 по 30.09.2032, Договор аренды лесного участка №33 от 24.06.2009 г.	образование части	66:41:0000000:413:3У2/чзу 2	1	77	Публичный сервитут под размещение инженерных коммуникаций (Газопровод среднего давления, ОАО «Екатеринбурггаз»)
67	66:41:0000000:413 (входящий)	Российская Федерация, Собственность, № 66-66-01/558/2012-682 от 04.02.2013; Общество с	образование части	66:41:0000000:413:3У2/чзу 3	1	919	Публичный сервитут под размещение инженерных коммуникаций (воздушная ВЛ 35 кВ, ОАО «ЕЭСК» Юго-

1	2	3	4	5	6	7	8
	66:41:0000000:88374)	ограниченной ответственностью «СП», ИНН: 6670150965, аренда 25 лет, Договор аренды лесного участка №276 от 26.11.2008 г.; Жилищно-строительный кооператив «Звезда», ИНН: 6670029782. Общество с ограниченной ответственностью «Главсрעדуралстрой-Девелопмент», ИНН: 6670289131, аренда с 14.11.2013 по 30.09.2032, Договор аренды лесного участка №33 от 24.06.2009 г.					Западный РЭС)
68	66:41:0000000:413 (входящий 66:41:0000000:88374)	Российская Федерация, Собственность, № 66-66-01/558/2012-682 от 04.02.2013; Общество с ограниченной ответственностью «СП», ИНН: 6670150965, аренда 25 лет, Договор аренды лесного участка №276 от 26.11.2008 г.; Жилищно-строительный кооператив «Звезда», ИНН: 6670029782. Общество с ограниченной ответственностью «Главсрעדуралстрой-Девелопмент», ИНН: 6670289131, аренда с 14.11.2013 по 30.09.2032, Договор аренды лесного участка №33 от 24.06.2009 г.	образование части	66:41:0000000:413:3У2/чзу4	1	44	Публичный сервитут под размещение инженерных коммуникаций (воздушная ВЛ 35 кВ, ОАО «ЕЭСК» Юго-Западный РЭС)
69	66:41:0000000:593 (входящий 66:41:0609049:8)	Российская Федерация, Собственность, № 66-66-01/795/2007-274 от 25.10.2007; Ограничен (обременен) правами третьих лиц, см. выписку ЕГРН»	образование части	66:41:0000000:593/чзу1	1	219	под временное занятие в целях переустройства инженерных коммуникаций (воздушная ВЛ 35 кВ, ОАО «ЕЭСК» Юго-Западный РЭС)
70	66:41:0000000:594 (входящий 66:41:0614066:314)	В ЕГРН сведения о зарегистрированных правах отсутствуют	образование части	66:41:0000000:594/чзу1	1	21	под временное занятие в целях переустройства инженерных коммуникаций (кабельная ВЛ 10 кВ, ОАО «ЕЭСК» Северный РЭС)
71	66:41:0000000:594 (входящий 66:41:0614015:172)	В ЕГРН сведения о зарегистрированных правах отсутствуют	образование части	66:41:0000000:594/чзу10	1	105	под временное занятие в целях переустройства инженерных коммуникаций (воздушная ВЛ 10 кВ, ОАО «ЕЭСК» Северный РЭС)
72	66:41:0000000:594 (входящий 66:41:0614015:172)	В ЕГРН сведения о зарегистрированных правах отсутствуют	образование части	66:41:0000000:594/чзу11	1	31	под временное занятие в целях переустройства инженерных коммуникаций (кабельная ВЛ 10 кВ, ОАО «ЕЭСК» Северный РЭС)
73	66:41:0000000:594 (входящий 66:41:0613002:24)	В ЕГРН сведения о зарегистрированных правах отсутствуют	образование части	66:41:0000000:594/чзу2	1	3328	под временное занятие в целях переустройства инженерных коммуникаций (водопровод, ЕМУП «Водоканал»)
74	66:41:0000000:594 (входящий 66:41:0614015:172)	В ЕГРН сведения о зарегистрированных правах отсутствуют	образование части	66:41:0000000:594/чзу4	1	60	под временное занятие в целях переустройства инженерных коммуникаций (воздушная ВЛ 10 кВ, ОАО «ЕЭСК» Северный РЭС)
75	66:41:0000000:594 (входящий 66:41:0614015:172)	В ЕГРН сведения о зарегистрированных правах отсутствуют	образование части	66:41:0000000:594/чзу5	2	2080	под временное занятие в целях переустройства инженерных коммуникаций (воздушная ВЛ 10 кВ, ОАО «ЕЭСК» Северный РЭС)
76	66:41:0000000:594 (входящий 66:41:0614015:172)	В ЕГРН сведения о зарегистрированных правах отсутствуют	образование части	66:41:0000000:594/чзу6	1	200	под временное занятие в целях переустройства инженерных коммуникаций (Газопровод высокого давления 0,6 Мпа, ООО «Уралгазинвест»)
77	66:41:0000000:594 (входящий 66:41:0614015:172)	В ЕГРН сведения о зарегистрированных правах отсутствуют	образование части	66:41:0000000:594/чзу7	1	74	под временное занятие в целях переустройства инженерных коммуникаций (кабельная ВЛ 10 кВ, ОАО «ЕЭСК» Северный РЭС)
78	66:41:0000000:594 (входящий 66:41:0614066:98)	В ЕГРН сведения о зарегистрированных правах отсутствуют	образование части	66:41:0000000:594/чзу9	1	758	под временное занятие в целях переустройства инженерных коммуникаций (воздушная ВЛ 6 кВ, СНТ «Росинка»)
79	66:41:0000000:594 (входящий 66:41:0613002:24)	В ЕГРН сведения о зарегистрированных правах отсутствуют	образование части	66:41:0000000:594:3У1/чзу1	1	155	Публичный сервитут под размещение инженерных коммуникаций (водопровод, ЕМУП «Водоканал»)
80	66:41:0000000:594 (входящий 66:41:0613002:24)	В ЕГРН сведения о зарегистрированных правах отсутствуют	образование части	66:41:0000000:594:3У1/чзу2	3	664	Публичный сервитут под размещение инженерных коммуникаций (Линия связи подземная, ООО «Газпром Трансгаз Екатеринбург»)
81	66:41:0000000:594 (входящий 66:41:0613002:24)	В ЕГРН сведения о зарегистрированных правах отсутствуют	образование части	66:41:0000000:594:3У1/чзу3	1	16	Публичный сервитут под размещение инженерных коммуникаций (водопровод, ЕМУП «Водоканал»; подземная линия связи, ООО «Газпром Трансгаз Екатеринбург»)
82	66:41:0000000:594 (входящий 66:41:0614015:172)	В ЕГРН сведения о зарегистрированных правах отсутствуют	образование части	66:41:0000000:594:3У1/чзу4	1	268	Публичный сервитут под размещение инженерных коммуникаций (кабельная ВЛ 10 кВ, ОАО «ЕЭСК» Северный РЭС)
83	66:41:0000000:594 (входящий 66:41:0614015:172)	В ЕГРН сведения о зарегистрированных правах отсутствуют	образование части	66:41:0000000:594:3У1/чзу5	1	255	Публичный сервитут под размещение инженерных коммуникаций (Газопровод высокого давления 0,6 Мпа, ООО «Уралгазинвест»)
84	66:41:0000000:594 (входящий 66:41:0614015:172)	В ЕГРН сведения о зарегистрированных правах отсутствуют	образование части	66:41:0000000:594:3У1/чзу6	1	117	Публичный сервитут под размещение инженерных коммуникаций (кабельная ВЛ 10 кВ, ОАО «ЕЭСК» Северный РЭС)
85	66:41:0000000:67	СОГУ «Управление автомобильных дорог»,	образование части	66:41:0000000:67/чзу1	1	121	под временное занятие в целях переустройства инженерных

1	2	3	4	5	6	7	8
	(входящий 66:41:0503030:4)	постоянное (бессрочное) пользование, № 66-41-35476 от 23.12.1999; (в ЕГРН сведения о зарегистрированных правах отсутствуют)					коммуникаций (Подземная линия связи, СПЖТ №2)
86	66:41:0000000:86 (входящий 66:41:0503030:5)	Свердловская область, Собственность, № 66-66-01/388/2009-421 от 14.07.2009; Государственное казенное учреждение Свердловской области «Управление автомобильных дорог», ИНН: 6658078110, Постоянное (бессрочное) пользование, № 66-66-01/645/2012-289 от 24.12.2012	образование части	66:41:0000000:86/чзу1	3	120	Публичный сервитут под размещение инженерных коммуникаций (Подземная линия связи, ООО «Мобифон-2000»)
87	66:41:0000000:92 (входящий 66:41:0609049:1)	ООО «Уралтрансгаз», Свидетельство на постоянное (бессрочное) пользование № 35477 (в ЕГРН сведения о зарегистрированных правах отсутствуют)	образование части	66:41:0000000:92/чзу1	1	19	под временное занятие в целях переустройства инженерных коммуникаций (кабельная ВЛ 10 кВ, ОАО «ЕЭСК» Северный РЭС)
88	66:41:0000000:92 (входящий 66:41:0609049:1)	ООО «Уралтрансгаз», Свидетельство на постоянное (бессрочное) пользование № 35477 (в ЕГРН сведения о зарегистрированных правах отсутствуют)	образование части	66:41:0000000:92/чзу2	1	338	под временное занятие в целях переустройства инженерных коммуникаций (воздушная ВЛ 500 кВ, МЭС Урала -филиал ОАО «ФСК ЕЭС»)
89	66:41:0001001:18	Российская Федерация, Собственность, № 66-01/01-248/2004-28 от 23.07.2004; Открытое акционерное общество «Российские железные дороги», ИНН: 7708503727, аренда 49 лет, Весь объект, Договор аренды земельного участка №АЗФ-12/1254 от 19.02.2007 г.	образование части	66:41:0001001:18/чзу1	1	493	под временное занятие в целях переустройства инженерных коммуникаций (воздушная ВЛ 500 кВ, МЭС Урала -филиал ОАО «ФСК ЕЭС»)
90	66:41:0001001:18	Российская Федерация, Собственность, № 66-01/01-248/2004-28 от 23.07.2004; Открытое акционерное общество «Российские железные дороги», ИНН: 7708503727, аренда 49 лет, Весь объект, Договор аренды земельного участка №АЗФ-12/1254 от 19.02.2007 г.	образование части	66:41:0001001:18/чзу10	2	1187	под временное занятие в целях переустройства инженерных коммуникаций (коллектор бытовой канализации напорный, Свердловская железная дорога филиал ОАО «РЖД»)
91	66:41:0001001:18	Российская Федерация, Собственность, № 66-01/01-248/2004-28 от 23.07.2004; Открытое акционерное общество «Российские железные дороги», ИНН: 7708503727, аренда 49 лет, Весь объект, Договор аренды земельного участка №АЗФ-12/1254 от 19.02.2007 г.	образование части	66:41:0001001:18/чзу11	1	68	под временное занятие в целях переустройства инженерных коммуникаций (коллектор бытовой канализации напорный, Свердловская железная дорога филиал ОАО «РЖД»; подземная линия связи, ОАО «УСИ»)
92	66:41:0001001:18	Российская Федерация, Собственность, № 66-01/01-248/2004-28 от 23.07.2004; Открытое акционерное общество «Российские железные дороги», ИНН: 7708503727, аренда 49 лет, Весь объект, Договор аренды земельного участка №АЗФ-12/1254 от 19.02.2007 г.	образование части	66:41:0001001:18/чзу12	2	308	под временное занятие в целях реконструкции автодороги
93	66:41:0001001:18	Российская Федерация, Собственность, № 66-01/01-248/2004-28 от 23.07.2004; Открытое акционерное общество «Российские железные дороги», ИНН: 7708503727, аренда 49 лет, Весь объект, Договор аренды земельного участка №АЗФ-12/1254 от 19.02.2007 г.	образование части	66:41:0001001:18/чзу13	1	2448	под временное занятие в целях переустройства инженерных коммуникаций (воздушная ВЛ 220 кВ, МЭС Урала -филиал ОАО «ФСК ЕЭС»)
94	66:41:0001001:18	Российская Федерация, Собственность, № 66-01/01-248/2004-28 от 23.07.2004; Открытое акционерное общество «Российские железные дороги», ИНН: 7708503727, аренда 49 лет, Весь объект, Договор аренды земельного участка №АЗФ-12/1254 от 19.02.2007 г.	образование части	66:41:0001001:18/чзу14	1	45	под временное занятие в целях реконструкции автодороги и переустройства инженерных коммуникаций (коллектор бытовой канализации напорный, Свердловская железная дорога филиал ОАО «РЖД»; подземная линия связи, ОАО «УСИ»)
95	66:41:0001001:18	Российская Федерация, Собственность, № 66-01/01-248/2004-28 от 23.07.2004; Открытое акционерное общество «Российские железные дороги», ИНН: 7708503727, аренда 49 лет, Весь объект, Договор аренды земельного участка №АЗФ-12/1254 от 19.02.2007 г.	образование части	66:41:0001001:18/чзу15	1	207	под временное занятие в целях реконструкции автодороги и переустройства инженерных коммуникаций (подземная линия связи, ОАО «УСИ»)
96	66:41:0001001:18	Российская Федерация, Собственность, № 66-01/01-248/2004-28 от 23.07.2004; Открытое акционерное общество «Российские железные дороги», ИНН: 7708503727, аренда 49 лет, Весь объект, Договор аренды земельного участка №АЗФ-12/1254 от 19.02.2007 г.	образование части	66:41:0001001:18/чзу16	1	57	под временное занятие в целях переустройства инженерных коммуникаций (коллектор бытовой канализации напорный, Свердловская железная дорога филиал ОАО «РЖД»; подземная линия связи, ОАО «Уралсвязьинформ»)
97	66:41:0001001:18	Российская Федерация, Собственность, № 66-01/01-248/2004-28 от 23.07.2004; Открытое акционерное общество «Российские железные дороги», ИНН: 7708503727, аренда 49 лет, Весь объект, Договор аренды земельного участка №АЗФ-12/1254 от 19.02.2007 г.	образование части	66:41:0001001:18/чзу17	1	10	под временное занятие в целях переустройства инженерных коммуникаций (кабельная ВЛ 10 кВ, ЗАО «УНЭСКО»; подземная линия связи, ОАО «Уралсвязьинформ»)
98	66:41:0001001:18	Российская Федерация, Собственность, № 66-01/01-248/2004-28 от 23.07.2004; Открытое акционерное общество «Российские железные дороги», ИНН: 7708503727, аренда 49 лет, Весь объект, Договор аренды земельного участка №АЗФ-12/1254 от 19.02.2007 г.	образование части	66:41:0001001:18/чзу18	1	28	под временное занятие в целях переустройства инженерных коммуникаций (подземная линия связи, ОАО «Уралсвязьинформ»)

1	2	3	4	5	6	7	8
99	66:41:0001001:18	Российская Федерация, Собственность, № 66-01/01-248/2004-28 от 23.07.2004; Открытое акционерное общество «Российские железные дороги», ИНН: 7708503727, аренда 49 лет, Весь объект, Договор аренды земельного участка №АЗФ-12/1254 от 19.02.2007 г.	образование части	66:41:0001001:18/чзу19	2	557	под временное занятие в целях реконструкции автодороги и переустройства инженерных коммуникаций (подземная линия связи, ОАО «Уралсвязьинформ»)
100	66:41:0001001:18	Российская Федерация, Собственность, № 66-01/01-248/2004-28 от 23.07.2004; Открытое акционерное общество «Российские железные дороги», ИНН: 7708503727, аренда 49 лет, Весь объект, Договор аренды земельного участка №АЗФ-12/1254 от 19.02.2007 г.	образование части	66:41:0001001:18/чзу2	1	41	под временное занятие в целях переустройства инженерных коммуникаций (воздушная ВЛ 220 кВ, МЭС Урала -филиал ОАО «ФСК ЕЭС»; кабельная ВЛ 10 кВ, ФГУП «Свердловскавтодор»)
101	66:41:0001001:18	Российская Федерация, Собственность, № 66-01/01-248/2004-28 от 23.07.2004; Открытое акционерное общество «Российские железные дороги», ИНН: 7708503727, аренда 49 лет, Весь объект, Договор аренды земельного участка №АЗФ-12/1254 от 19.02.2007 г.	образование части	66:41:0001001:18/чзу20	1	38	под временное занятие в целях реконструкции автодороги и переустройства инженерных коммуникаций (воздушная ВЛ 220 кВ, МЭС Урала -филиал ОАО «ФСК ЕЭС»)
102	66:41:0001001:18	Российская Федерация, Собственность, № 66-01/01-248/2004-28 от 23.07.2004; Открытое акционерное общество «Российские железные дороги», ИНН: 7708503727, аренда 49 лет, Весь объект, Договор аренды земельного участка №АЗФ-12/1254 от 19.02.2007 г.	образование части	66:41:0001001:18/чзу3	10	411	для размещения опор путепровода автодороги
103	66:41:0001001:18	Российская Федерация, Собственность, № 66-01/01-248/2004-28 от 23.07.2004; Открытое акционерное общество «Российские железные дороги», ИНН: 7708503727, аренда 49 лет, Весь объект, Договор аренды земельного участка №АЗФ-12/1254 от 19.02.2007 г.	образование части	66:41:0001001:18/чзу4	5	1451	под временное занятие в целях реконструкции автодороги
104	66:41:0001001:18	Российская Федерация, Собственность, № 66-01/01-248/2004-28 от 23.07.2004; Открытое акционерное общество «Российские железные дороги», ИНН: 7708503727, аренда 49 лет, Весь объект, Договор аренды земельного участка №АЗФ-12/1254 от 19.02.2007 г.	образование части	66:41:0001001:18/чзу5	1	391	под временное занятие в целях переустройства инженерных коммуникаций (кабельная ВЛ 10 кВ, ЗАО «УНЭСКО»)
105	66:41:0001001:18	Российская Федерация, Собственность, № 66-01/01-248/2004-28 от 23.07.2004; Открытое акционерное общество «Российские железные дороги», ИНН: 7708503727, аренда 49 лет, Весь объект, Договор аренды земельного участка №АЗФ-12/1254 от 19.02.2007 г.	образование части	66:41:0001001:18/чзу6	1	2459	под временное занятие в целях переустройства инженерных коммуникаций (коллектор бытовой канализации напорный, Свердловская железная дорога филиал ОАО «РЖД»)
106	66:41:0001001:18	Российская Федерация, Собственность, № 66-01/01-248/2004-28 от 23.07.2004; Открытое акционерное общество «Российские железные дороги», ИНН: 7708503727, аренда 49 лет, Весь объект, Договор аренды земельного участка №АЗФ-12/1254 от 19.02.2007 г.	образование части	66:41:0001001:18/чзу7	2	662	под временное занятие в целях переустройства инженерных коммуникаций (кабельная ВЛ 0.4 кВ)
107	66:41:0001001:18	Российская Федерация, Собственность, № 66-01/01-248/2004-28 от 23.07.2004; Открытое акционерное общество «Российские железные дороги», ИНН: 7708503727, аренда 49 лет, Весь объект, Договор аренды земельного участка №АЗФ-12/1254 от 19.02.2007 г.	образование части	66:41:0001001:18/чзу8	3	54	под временное занятие в целях переустройства инженерных коммуникаций (коллектор бытовой канализации напорный, Свердловская железная дорога филиал ОАО «РЖД»)
108	66:41:0001001:28 (входящий 66:41:0001001:34)	Российская Федерация, Собственность, № 66-01/01-248/2004-29 от 23.07.2004; Открытое акционерное общество «Российские железные дороги», ИНН: 7708503727, аренда с 01.12.2006 по 01.12.2055, Весь объект, Договор аренды земельного участка №АЗФ-105/1254 от 01.09.2006 г.	образование части	66:41:0001001:28/чзу1	1	461	под временное занятие в целях реконструкции автодороги
109	66:41:0001001:28 (входящий 66:41:0001001:34)	Российская Федерация, Собственность, № 66-01/01-248/2004-29 от 23.07.2004; Открытое акционерное общество «Российские железные дороги», ИНН: 7708503727, аренда с 01.12.2006 по 01.12.2055, Весь объект, Договор аренды земельного участка №АЗФ-105/1254 от 01.09.2006 г.	образование части	66:41:0001001:28/чзу2	5	180	для размещения опор путепровода автодороги
110	66:41:0001001:28 (входящий 66:41:0001001:34)	Российская Федерация, Собственность, № 66-01/01-248/2004-29 от 23.07.2004; Открытое акционерное общество «Российские железные дороги», ИНН: 7708503727, аренда с 01.12.2006 по 01.12.2055, Весь объект, Договор аренды земельного участка №АЗФ-105/1254 от 01.09.2006 г.	образование части	66:41:0001001:28/чзу3	1	353	под временное занятие в целях переустройства инженерных коммуникаций (воздушная ВЛ 6, 10 кВ)
111	66:41:0001001:28 (входящий 66:41:0001001:34)	Российская Федерация, Собственность, № 66-01/01-248/2004-29 от 23.07.2004; Открытое акционерное общество «Российские железные дороги», ИНН: 7708503727, аренда с 01.12.2006 по 01.12.2055, Весь объект, Договор аренды земельного участка №АЗФ-	образование части	66:41:0001001:28/чзу4	1	403	под временное занятие в целях переустройства инженерных коммуникаций (воздушная ВЛ 6, 10 кВ)

1	2	3	4	5	6	7	8
		105/1254 от 01.09.2006 г.					
112	66:41:0001001:28 (входящий 66:41:0001001:34)	Российская Федерация, Собственность, № 66-01/01-248/2004-29 от 23.07.2004; Открытое акционерное общество «Российские железные дороги», ИНН: 7708503727, аренда с 01.12.2006 по 01.12.2055, Весь объект, Договор аренды земельного участка №АЗФ-105/1254 от 01.09.2006 г.	образование части	66:41:0001001:28/чзу5	1	687	под временное занятие в целях реконструкции автодороги
113	66:41:0002002:29	Государственное казенное учреждение Свердловской области «Управление автомобильных дорог», ИНН: 6658078110. Постоянное (бессрочное) пользование, № 66-66-01/660/2012-334 от 22.02.2012	образование части	66:41:0002002:29/чзу1	1	37	Публичный сервитут под размещение инженерных коммуникаций (воздушная ВЛ 220 кВ, МЭС Урала -филиал ОАО «ФСК ЕЭС»)
114	66:41:0002002:37	Свердловская область; Собственность, № 66-66-01/108/2013-574 от 18.03.2013; Государственное казенное учреждение Свердловской области «Управление автомобильных дорог», ИНН: 6658078110; Постоянное (бессрочное) пользование, № 66-66-01/660/2012-363 от 21.02.2012	образование части	66:41:0002002:37/чзу1	1	532	Публичный сервитут под размещение инженерных коммуникаций (воздушная ВЛ 6 кВ, СНТ «Росинка»)
115	66:41:0002002:37	Свердловская область; Собственность, № 66-66-01/108/2013-574 от 18.03.2013; Государственное казенное учреждение Свердловской области «Управление автомобильных дорог», ИНН: 6658078110; Постоянное (бессрочное) пользование, № 66-66-01/660/2012-363 от 21.02.2012	образование части	66:41:0002002:37/чзу10	1	172	Публичный сервитут под размещение инженерных коммуникаций (Газопровод среднго давления, ОАО «Екатеринбурггаз»)
116	66:41:0002002:37	Свердловская область; Собственность, № 66-66-01/108/2013-574 от 18.03.2013; Государственное казенное учреждение Свердловской области «Управление автомобильных дорог», ИНН: 6658078110; Постоянное (бессрочное) пользование, № 66-66-01/660/2012-363 от 21.02.2012	образование части	66:41:0002002:37/чзу11	1	1958	Публичный сервитут под размещение инженерных коммуникаций (воздушная ВЛ 35 кВ, ОАО «ЕЭСК» Юго-Западный РЭС)
117	66:41:0002002:37	Свердловская область; Собственность, № 66-66-01/108/2013-574 от 18.03.2013; Государственное казенное учреждение Свердловской области «Управление автомобильных дорог», ИНН: 6658078110; Постоянное (бессрочное) пользование, № 66-66-01/660/2012-363 от 21.02.2012	образование части	66:41:0002002:37/чзу12	1	150	Публичный сервитут под размещение инженерных коммуникаций (Канализация связи, ООО «Газпром Трансгаз Екатеринбург»)
118	66:41:0002002:37	Свердловская область; Собственность, № 66-66-01/108/2013-574 от 18.03.2013; Государственное казенное учреждение Свердловской области «Управление автомобильных дорог», ИНН: 6658078110; Постоянное (бессрочное) пользование, № 66-66-01/660/2012-363 от 21.02.2012	образование части	66:41:0002002:37/чзу13	1	217	Публичный сервитут под размещение инженерных коммуникаций (кабельная ВЛ 6 кВ, ООО «Уралтрансгаз»)
119	66:41:0002002:37	Свердловская область; Собственность, № 66-66-01/108/2013-574 от 18.03.2013; Государственное казенное учреждение Свердловской области «Управление автомобильных дорог», ИНН: 6658078110; Постоянное (бессрочное) пользование, № 66-66-01/660/2012-363 от 21.02.2012	образование части	66:41:0002002:37/чзу14	2	246	Публичный сервитут под размещение инженерных коммуникаций (Теплопровод)
120	66:41:0002002:37	Свердловская область; Собственность, № 66-66-01/108/2013-574 от 18.03.2013; Государственное казенное учреждение Свердловской области «Управление автомобильных дорог», ИНН: 6658078110; Постоянное (бессрочное) пользование, № 66-66-01/660/2012-363 от 21.02.2012	образование части	66:41:0002002:37/чзу15	2	151	Публичный сервитут под размещение инженерных коммуникаций (подземная линия связи, ООО«Газпром трансгаз Екатеринбург»)
121	66:41:0002002:37	Свердловская область; Собственность, № 66-66-01/108/2013-574 от 18.03.2013; Государственное казенное учреждение Свердловской области «Управление автомобильных дорог», ИНН: 6658078110; Постоянное (бессрочное) пользование, № 66-66-01/660/2012-363 от 21.02.2012	образование части	66:41:0002002:37/чзу16	1	16	Публичный сервитут под размещение инженерных коммуникаций (Подземная линия связи, ООО«Газпром трансгаз Екатеринбург»; Газопровод высокого давления 0,6 Мпа, ООО«Газпром трансгаз Екатеринбург»)
122	66:41:0002002:37	Свердловская область; Собственность, № 66-66-01/108/2013-574 от 18.03.2013; Государственное казенное учреждение Свердловской области «Управление автомобильных дорог», ИНН: 6658078110; Постоянное (бессрочное) пользование, № 66-66-01/660/2012-363 от 21.02.2012	образование части	66:41:0002002:37/чзу17	1	28	Публичный сервитут под размещение инженерных коммуникаций (Теплопровод; Газопровод высокого давления 0,6 Мпа, ООО«Газпром трансгаз Екатеринбург»)
123	66:41:0002002:37	Свердловская область; Собственность, № 66-66-01/108/2013-574 от 18.03.2013; Государственное казенное учреждение Свердловской области	образование части	66:41:0002002:37/чзу18	1	176	Публичный сервитут под размещение инженерных коммуникаций (кабельная ВЛ 10 кВ, ОАО «ЕЭСК» Северный РЭС)

1	2	3	4	5	6	7	8
146	66:41:0002002:37	Свердловская область; Собственность, № 66-66-01/108/2013-574 от 18.03.2013; Государственное казенное учреждение Свердловской области «Управление автомобильных дорог», ИНН: 6658078110; Постоянное (бессрочное) пользование, № 66-66-01/660/2012-363 от 21.02.2012	образование части	66:41:0002002:37/чзу6	1	185	Публичный сервитут под размещение инженерных коммуникаций (Газопровод высокого давления 0,6 Мпа, ООО «Уралгазинвест»)
147	66:41:0002002:37	Свердловская область; Собственность, № 66-66-01/108/2013-574 от 18.03.2013; Государственное казенное учреждение Свердловской области «Управление автомобильных дорог», ИНН: 6658078110; Постоянное (бессрочное) пользование, № 66-66-01/660/2012-363 от 21.02.2012	образование части	66:41:0002002:37/чзу7	1	158	Публичный сервитут под размещение инженерных коммуникаций (кабельная ВЛ 10 кВ, ОАО «ЕЭСК» Северный РЭС)
148	66:41:0002002:37	Свердловская область; Собственность, № 66-66-01/108/2013-574 от 18.03.2013; Государственное казенное учреждение Свердловской области «Управление автомобильных дорог», ИНН: 6658078110; Постоянное (бессрочное) пользование, № 66-66-01/660/2012-363 от 21.02.2012	образование части	66:41:0002002:37/чзу8	1	468	Публичный сервитут под размещение инженерных коммуникаций (кабельная ВЛ 10 кВ, ОАО «ЕЭСК» Северный РЭС)
149	66:41:0002002:37	Свердловская область; Собственность, № 66-66-01/108/2013-574 от 18.03.2013; Государственное казенное учреждение Свердловской области «Управление автомобильных дорог», ИНН: 6658078110; Постоянное (бессрочное) пользование, № 66-66-01/660/2012-363 от 21.02.2012	образование части	66:41:0002002:37/чзу9	1	1490	Публичный сервитут под размещение инженерных коммуникаций (воздушная ВЛ 35 кВ, ОАО «ЕЭСК» Юго-Западный РЭС)
150	66:41:0503018:12	В ЕГРН сведения о зарегистрированных правах отсутствуют	образование части	66:41:0503018:12/чзу1	1	256	под временное занятие в целях переустройства инженерных коммуникаций (Подземная линия связи, ООО «Мобифон-2000»)
151	66:41:0503018:12	В ЕГРН сведения о зарегистрированных правах отсутствуют	образование части	66:41:0503018:12:3У1/чзу1	2	541	Публичный сервитут под размещение инженерных коммуникаций (Подземная линия связи, ООО «Мобифон-2000»)
152	66:41:0503018:12	В ЕГРН сведения о зарегистрированных правах отсутствуют	образование части	66:41:0503018:12:3У1/чзу4	1	16	Публичный сервитут под размещение инженерных коммуникаций (воздушная ВЛ 10 кВ, ОАО «Уральский завод гражданской авиации»)
153	66:41:0503018:12	В ЕГРН сведения о зарегистрированных правах отсутствуют	образование части	66:41:0503018:12:3У1/чзу5	1	73	Публичный сервитут под размещение инженерных коммуникаций (кабельная ВЛ 0.4 кВ)
154	66:41:0503018:14	Общество с ограниченной ответственностью «ЭС-ВЭ-ИКС ЛОДЖИСТИКС», ИНН: 6662098655, аренда с 10.06.2010 по 09.06.2059, весь объект, Договор аренды земельного участка №5-2163 от 12.07.2010 г.	образование части	66:41:0503018:14/чзу1	1	187	под временное занятие в целях переустройства инженерных коммуникаций (кабельная ВЛ 0.4, ООО Компания «Гранит»)
155	66:41:0503018:14	Общество с ограниченной ответственностью «ЭС-ВЭ-ИКС ЛОДЖИСТИКС», ИНН: 6662098655, аренда с 10.06.2010 по 09.06.2059, весь объект, Договор аренды земельного участка №5-2163 от 12.07.2010 г.	образование части	66:41:0503018:14/чзу10	1	4	под временное занятие в целях переустройства инженерных коммуникаций (водопровод, ГУП СО «Птицефабрика «Свердловская»; кабельная ВЛ 10 кВ, ООО Компания «Гранит»; кабельная ВЛ 10 кВ, ООО «Диски-Е»)
156	66:41:0503018:14	Общество с ограниченной ответственностью «ЭС-ВЭ-ИКС ЛОДЖИСТИКС», ИНН: 6662098655, аренда с 10.06.2010 по 09.06.2059, весь объект, Договор аренды земельного участка №5-2163 от 12.07.2010 г.	образование части	66:41:0503018:14/чзу11	1	23	под временное занятие в целях переустройства инженерных коммуникаций (водопровод, ГУП СО «Птицефабрика «Свердловская»; кабельная ВЛ 10 кВ, ООО Компания «Гранит»)
157	66:41:0503018:14	Общество с ограниченной ответственностью «ЭС-ВЭ-ИКС ЛОДЖИСТИКС», ИНН: 6662098655, аренда с 10.06.2010 по 09.06.2059, весь объект, Договор аренды земельного участка №5-2163 от 12.07.2010 г.	образование части	66:41:0503018:14/чзу12	1	45	под временное занятие в целях переустройства инженерных коммуникаций (коллектор бытовой канализации напорный, ГУП СО «Птицефабрика «Свердловская»; кабельная ВЛ 10 кВ, ООО Компания «Гранит»; кабельная ВЛ 0.4 кВ, ООО Компания «Гранит»; кабельная ВЛ 10 кВ, ООО «Диски-Е»)
158	66:41:0503018:14	Общество с ограниченной ответственностью «ЭС-ВЭ-ИКС ЛОДЖИСТИКС», ИНН: 6662098655, аренда с 10.06.2010 по 09.06.2059, весь объект, Договор аренды земельного участка №5-2163 от 12.07.2010 г.	образование части	66:41:0503018:14/чзу13	1	4	под временное занятие в целях переустройства инженерных коммуникаций (коллектор бытовой канализации напорный, ГУП СО «Птицефабрика «Свердловская»; кабельная ВЛ 10 кВ, ООО Компания «Гранит»; кабельная ВЛ 10 кВ, ООО «Диски-Е»)
159	66:41:0503018:14	Общество с ограниченной ответственностью «ЭС-ВЭ-ИКС ЛОДЖИСТИКС», ИНН: 6662098655, аренда с 10.06.2010 по 09.06.2059, весь объект, Договор аренды земельного участка №5-2163 от 12.07.2010 г.	образование части	66:41:0503018:14/чзу14	1	26	под временное занятие в целях переустройства инженерных коммуникаций (коллектор бытовой канализации напорный, ГУП СО «Птицефабрика «Свердловская»; кабельная ВЛ 10 кВ, ООО Компания «Гранит»)
160	66:41:0503018:14	Общество с ограниченной ответственностью «ЭС-ВЭ-ИКС ЛОДЖИСТИКС», ИНН: 6662098655, аренда с 10.06.2010 по 09.06.2059, весь объект, Договор аренды земельного участка №5-2163 от 12.07.2010 г.	образование части	66:41:0503018:14/чзу15	1	30	под временное занятие в целях переустройства инженерных коммуникаций (коллектор бытовой канализации напорный, ГУП СО «Птицефабрика «Свердловская»; кабельная ВЛ 10 кВ, ООО «Диски-Е»)
161	66:41:0503018:14	Общество с ограниченной ответственностью «ЭС-ВЭ-ИКС ЛОДЖИСТИКС», ИНН: 6662098655, аренда с	образование части	66:41:0503018:14/чзу2	1	104	под временное занятие в целях переустройства инженерных коммуникаций (кабельная ВЛ 0.4, ООО Компания «Гранит»;

1	2	3	4	5	6	7	8
							«Свердловская»)
179	66:41:0503018:19	В ЕГРН сведения о зарегистрированных правах отсутствуют	образование части	66:41:0503018:19/чзу2	1	97	под временное занятие в целях переустройства инженерных коммуникаций (водопровод, ГУП СО «Птицефабрика «Свердловская»; коллектор бытовой канализации напорный, ГУП СО «Птицефабрика «Свердловская»)
180	66:41:0503018:19	В ЕГРН сведения о зарегистрированных правах отсутствуют	образование части	66:41:0503018:19/чзу3	1	89	под временное занятие в целях переустройства инженерных коммуникаций (коллектор бытовой канализации напорный, ГУП СО «Птицефабрика «Свердловская»)
181	66:41:0503018:20	Общество с ограниченной ответственностью «Логистическая компания «Юнистор», ИНН: 6674146511, аренда с 08.11.2016 по 25.09.2019, Договор аренды земельного участка №Т-249 от 21.10.2016 г.	образование части	66:41:0503018:20/чзу1	1	130	под временное занятие в целях переустройства инженерных коммуникаций (воздушная ВЛ 10 кВ, ОАО «Уральский завод гражданской авиации»)
182	66:41:0503018:20	Общество с ограниченной ответственностью «Логистическая компания «Юнистор», ИНН: 6674146511, аренда с 08.11.2016 по 25.09.2019, Договор аренды земельного участка №Т-249 от 21.10.2016 г.	образование части	66:41:0503018:20/чзу2	1	191	под временное занятие в целях переустройства инженерных коммуникаций (воздушная ВЛ 10 кВ, ЗАО «УТК»)
183	66:41:0503018:4	Общество с ограниченной ответственностью «Дикси-ЕК», ИНН: 6658089094, аренда с 14.03.2007 по 31.12.2010, Весь объект, Договор аренды земельного участка №5-1072 от 29.08.2005г. от 29.08.2005 г.	образование части	66:41:0503018:4/чзу1	1	172	под временное занятие в целях переустройства инженерных коммуникаций (коллектор бытовой канализации напорный, ГУП СО «Птицефабрика «Свердловская»)
184	66:41:0503018:4	Общество с ограниченной ответственностью «Дикси-ЕК», ИНН: 6658089094, аренда с 14.03.2007 по 31.12.2010, Весь объект, Договор аренды земельного участка №5-1072 от 29.08.2005г. от 29.08.2005 г.	образование части	66:41:0503018:4/чзу2	1	201	под временное занятие в целях переустройства инженерных коммуникаций (подземная линия связи, ЗАО «УТК»)
185	66:41:0503018:7	В ЕГРН сведения о зарегистрированных правах отсутствуют	образование части	66:41:0503018:7/чзу1	1	444	под временное занятие в целях переустройства инженерных коммуникаций (водопровод, ГУП СО «Птицефабрика «Свердловская»)
186	66:41:0503018:7	В ЕГРН сведения о зарегистрированных правах отсутствуют	образование части	66:41:0503018:7/чзу2	1	1313	под временное занятие в целях переустройства инженерных коммуникаций (воздушная ВЛ 110 кВ)
187	66:41:0503018:7	В ЕГРН сведения о зарегистрированных правах отсутствуют	образование части	66:41:0503018:7/чзу3	1	49	под временное занятие в целях переустройства инженерных коммуникаций (подземная линия связи, ЗАО «УТК»)
188	66:41:0503018:7	В ЕГРН сведения о зарегистрированных правах отсутствуют	образование части	66:41:0503018:7/чзу4	1	174	под временное занятие в целях переустройства инженерных коммуникаций (коллектор бытовой канализации напорный, ГУП СО «Птицефабрика «Свердловская»)
189	66:41:0503018:7	В ЕГРН сведения о зарегистрированных правах отсутствуют	образование части	66:41:0503018:7/чзу5	1	86	под временное занятие в целях переустройства инженерных коммуникаций (подземная линия связи, ЗАО «УТК»)
190	66:41:0503018:7	В ЕГРН сведения о зарегистрированных правах отсутствуют	образование части	66:41:0503018:7/чзу6	1	328	под временное занятие в целях переустройства инженерных коммуникаций (кабельная ВЛ 10 кВ, ООО «Логистический центр КВЭСТ»)
191	66:41:0503018:7	В ЕГРН сведения о зарегистрированных правах отсутствуют	образование части	66:41:0503018:7/чзу7	1	404	под временное занятие в целях переустройства инженерных коммуникаций (водопровод, ГУП СО «Птицефабрика «Свердловская»; коллектор бытовой канализации напорный, ГУП СО «Птицефабрика «Свердловская»)
192	66:41:0503018:7	В ЕГРН сведения о зарегистрированных правах отсутствуют	образование части	66:41:0503018:7/чзу8	1	477	под временное занятие в целях переустройства инженерных коммуникаций (коллектор бытовой канализации напорный, ГУП СО «Птицефабрика «Свердловская»)
193	66:41:0503018:7	В ЕГРН сведения о зарегистрированных правах отсутствуют	образование части	66:41:0503018:7:3У1/чзу1	2	602	Публичный сервитут под размещение инженерных коммуникаций (коллектор бытовой канализации напорный, ГУП СО «Птицефабрика «Свердловская»)
194	66:41:0503018:7	В ЕГРН сведения о зарегистрированных правах отсутствуют	образование части	66:41:0503018:7:3У1/чзу2	2	1001	Публичный сервитут под размещение инженерных коммуникаций (подземная линия связи, ЗАО «УТК»)
195	66:41:0503018:7	В ЕГРН сведения о зарегистрированных правах отсутствуют	образование части	66:41:0503018:7:3У1/чзу3	2	178	Публичный сервитут под размещение инженерных коммуникаций (подземная линия связи, ЗАО «УТК»; воздушная ВЛ 110 кВ)
196	66:41:0503018:7	В ЕГРН сведения о зарегистрированных правах отсутствуют	образование части	66:41:0503018:7:3У1/чзу4	5	3056	Публичный сервитут под размещение инженерных коммуникаций (воздушная ВЛ 110 кВ)
197	66:41:0503018:7	В ЕГРН сведения о зарегистрированных правах отсутствуют	образование части	66:41:0503018:7:3У1/чзу5	1	287	Публичный сервитут под размещение инженерных коммуникаций (водопровод, ГУП СО «Птицефабрика «Свердловская»)
198	66:41:0503018:7	В ЕГРН сведения о зарегистрированных правах отсутствуют	образование части	66:41:0503018:7:3У1/чзу6	1	186	Публичный сервитут под размещение инженерных коммуникаций (водопровод, ГУП СО «Птицефабрика «Свердловская»; воздушная ВЛ 110 кВ)
199	66:41:0503018:7	В ЕГРН сведения о зарегистрированных правах отсутствуют	образование части	66:41:0503018:7:3У1/чзу7	1	310	Публичный сервитут под размещение инженерных коммуникаций (коллектор бытовой канализации напорный, ГУП СО «Птицефабрика «Свердловская»; воздушная ВЛ 110

1	2	3	4	5	6	7	8
							кВ)
200	66:41:0503019:12	«Урал-Регион-нефтепродукт», ИНН: 6658163220, Собственность, № 66-66-01/466/2011-412 от 11.08.2011	образование части	66:41:0503019:12/чзу1	1	94	под временное занятие в целях переустройства инженерных коммуникаций (кабельная ВЛ 10кВ, ООО Компания «Гранит»)
201	66:41:0503030:12	Государственное казенное учреждение Свердловской области «Управление автомобильных дорог», ИНН: 6658078110, Постоянное (бессрочное) пользование, № 66-66-01/660/2012-470 от 24.02.2012	образование части	66:41:0503030:12/чзу1	1	541	Публичный сервитут под размещение инженерных коммуникаций (Коллектор бытовой канализации напорный, ОАО «Аэропорт Кольцово»)
202	66:41:0503030:12	Государственное казенное учреждение Свердловской области «Управление автомобильных дорог», ИНН: 6658078110, Постоянное (бессрочное) пользование, № 66-66-01/660/2012-470 от 24.02.2012	образование части	66:41:0503030:12/чзу2	1	116	Публичный сервитут под размещение инженерных коммуникаций (Водопровод)
203	66:41:0503030:12	Государственное казенное учреждение Свердловской области «Управление автомобильных дорог», ИНН: 6658078110, Постоянное (бессрочное) пользование, № 66-66-01/660/2012-470 от 24.02.2012	образование части	66:41:0503030:12/чзу3	1	175	Публичный сервитут под размещение инженерных коммуникаций (Подземная линия связи, ОАО «Аэропорт Кольцово»)
204	66:41:0503030:12	Государственное казенное учреждение Свердловской области «Управление автомобильных дорог», ИНН: 6658078110, Постоянное (бессрочное) пользование, № 66-66-01/660/2012-470 от 24.02.2012	образование части	66:41:0503030:12/чзу4	1	215	Публичный сервитут под размещение инженерных коммуникаций (Коллектор бытовой канализации напорный)
205	66:41:0503030:12	Государственное казенное учреждение Свердловской области «Управление автомобильных дорог», ИНН: 6658078110, Постоянное (бессрочное) пользование, № 66-66-01/660/2012-470 от 24.02.2012	образование части	66:41:0503030:12/чзу5	1	179	Публичный сервитут под размещение инженерных коммуникаций (кабельная ВЛ-10 кВ ПС «Рулонная» - ТП 2798)
206	66:41:0503030:16	Государственное казенное учреждение Свердловской области «Управление автомобильных дорог», ИНН: 6658078110, Постоянное (бессрочное) пользование, № 66-66-01/660/2012-267 от 20.02.2012	образование части	66:41:0503030:16/чзу1	1	334	Публичный сервитут под размещение инженерных коммуникаций (подземная линия связи, ОАО «Аэропорт Кольцово»)
207	66:41:0503030:16	Государственное казенное учреждение Свердловской области «Управление автомобильных дорог», ИНН: 6658078110, Постоянное (бессрочное) пользование, № 66-66-01/660/2012-267 от 20.02.2012	образование части	66:41:0503030:16/чзу10	1	232	Публичный сервитут под размещение инженерных коммуникаций (кабельная ВЛ 6 кВ, ФГУП «СУУрВО»)
208	66:41:0503030:16	Государственное казенное учреждение Свердловской области «Управление автомобильных дорог», ИНН: 6658078110, Постоянное (бессрочное) пользование, № 66-66-01/660/2012-267 от 20.02.2012	образование части	66:41:0503030:16/чзу11	1	161	Публичный сервитут под размещение инженерных коммуникаций (кабельная ВЛ 6 кВ, ФСБ РФ Управление по Свердловской области)
209	66:41:0503030:16	Государственное казенное учреждение Свердловской области «Управление автомобильных дорог», ИНН: 6658078110, Постоянное (бессрочное) пользование, № 66-66-01/660/2012-267 от 20.02.2012	образование части	66:41:0503030:16/чзу12	1	257	Публичный сервитут под размещение инженерных коммуникаций (подземный кабель связи, ЗАО «Связьмонтаж»)
210	66:41:0503030:16	Государственное казенное учреждение Свердловской области «Управление автомобильных дорог», ИНН: 6658078110, Постоянное (бессрочное) пользование, № 66-66-01/660/2012-267 от 20.02.2012	образование части	66:41:0503030:16/чзу2	2	814	Публичный сервитут под размещение инженерных коммуникаций (водопровод, ГУП Свердловской области «Птицефабрика «Свердловская»)
211	66:41:0503030:16	Государственное казенное учреждение Свердловской области «Управление автомобильных дорог», ИНН: 6658078110, Постоянное (бессрочное) пользование, № 66-66-01/660/2012-267 от 20.02.2012	образование части	66:41:0503030:16/чзу3	1	3039	Публичный сервитут под размещение инженерных коммуникаций (воздушная ВЛ 6 Кв, ОАО «Оборонснабт»)
212	66:41:0503030:16	Государственное казенное учреждение Свердловской области «Управление автомобильных дорог», ИНН: 6658078110, Постоянное (бессрочное) пользование, № 66-66-01/660/2012-267 от 20.02.2012	образование части	66:41:0503030:16/чзу4	1	2194	Публичный сервитут под размещение инженерных коммуникаций (воздушная ВЛ 35 Кв, ОАО «ЕЭСК» Юго-Западный РЭС)
213	66:41:0503030:16	Государственное казенное учреждение Свердловской области «Управление автомобильных дорог», ИНН: 6658078110, Постоянное (бессрочное) пользование, № 66-66-01/660/2012-267 от 20.02.2012	образование части	66:41:0503030:16/чзу5	2	254	Публичный сервитут под размещение инженерных коммуникаций (кабельная ВЛ 10 кВ, ОАО «ЕЭСК» Северный РЭС)
214	66:41:0503030:16	Государственное казенное учреждение Свердловской области «Управление автомобильных дорог», ИНН: 6658078110, Постоянное (бессрочное) пользование, № 66-66-01/660/2012-267 от 20.02.2012	образование части	66:41:0503030:16/чзу6	1	113	Публичный сервитут под размещение инженерных коммуникаций (кабельная ВЛ 10 кВ, ОАО «ЕЭСК» Северный РЭС; водопровод, ГУП Свердловской области «Птицефабрика «Свердловская»)
215	66:41:0503030:16	Государственное казенное учреждение Свердловской области «Управление автомобильных дорог», ИНН: 6658078110, Постоянное (бессрочное) пользование, № 66-66-01/660/2012-267 от 20.02.2012	образование части	66:41:0503030:16/чзу7	2	262	Публичный сервитут под размещение инженерных коммуникаций (кабельная ВЛ 0.4 кВ, ГУП Свердловской области «Птицефабрика «Свердловская»)
216	66:41:0503030:16	Государственное казенное учреждение Свердловской области «Управление автомобильных дорог», ИНН: 6658078110, Постоянное (бессрочное) пользование, №	образование части	66:41:0503030:16/чзу8	1	8	Публичный сервитут под размещение инженерных коммуникаций (кабельная ВЛ 0.4 кВ, ГУП Свердловской области «Птицефабрика «Свердловская»; водопровод, ГУП

1	2	3	4	5	6	7	8
		области «Управление автомобильных дорог», ИНН: 6658078110, Постоянное (бессрочное) пользование, № 66-66-01/660/2012-462 от 24.02.2012					коммуникаций (кабельная ВЛ 10 кВ, ООО «Логистический центр КВЭСТ»)
234	66:41:0503030:18	Государственное казенное учреждение Свердловской области «Управление автомобильных дорог», ИНН: 6658078110, Постоянное (бессрочное) пользование, № 66-66-01/660/2012-462 от 24.02.2012	образование части	66:41:0503030:18/чзу4	2	1043	Публичный сервитут под размещение инженерных коммуникаций (воздушная ВЛ 110 кВ)
235	66:41:0503030:18	Государственное казенное учреждение Свердловской области «Управление автомобильных дорог», ИНН: 6658078110, Постоянное (бессрочное) пользование, № 66-66-01/660/2012-462 от 24.02.2012	образование части	66:41:0503030:18/чзу5	1	91	Публичный сервитут под размещение инженерных коммуникаций (воздушная ВЛ 110 кВ; водопровод, ГУП Свердловской области «Птицефабрика «Свердловская»)
236	66:41:0503030:18	Государственное казенное учреждение Свердловской области «Управление автомобильных дорог», ИНН: 6658078110, Постоянное (бессрочное) пользование, № 66-66-01/660/2012-462 от 24.02.2012	образование части	66:41:0503030:18/чзу6	1	118	Публичный сервитут под размещение инженерных коммуникаций (воздушная ВЛ 110 кВ; коллектор бытовой канализации напорный, ГУП Свердловской области «Птицефабрика «Свердловская»)
237	66:41:0503030:18	Государственное казенное учреждение Свердловской области «Управление автомобильных дорог», ИНН: 6658078110, Постоянное (бессрочное) пользование, № 66-66-01/660/2012-462 от 24.02.2012	образование части	66:41:0503030:18/чзу7	2	246	Публичный сервитут под размещение инженерных коммуникаций (воздушная ВЛ 110 кВ; воздушная ВЛ 10 кВ, ОАО «Уральский завод гражданской авиации»)
238	66:41:0503030:18	Государственное казенное учреждение Свердловской области «Управление автомобильных дорог», ИНН: 6658078110, Постоянное (бессрочное) пользование, № 66-66-01/660/2012-462 от 24.02.2012	образование части	66:41:0503030:18/чзу8	1	28	Публичный сервитут под размещение инженерных коммуникаций (воздушная ВЛ 110 кВ; воздушная ВЛ 10 кВ, ОАО «Уральский завод гражданской авиации»; коллектор бытовой канализации напорный, ГУП Свердловской области «Птицефабрика «Свердловская»)
239	66:41:0503030:18	Государственное казенное учреждение Свердловской области «Управление автомобильных дорог», ИНН: 6658078110, Постоянное (бессрочное) пользование, № 66-66-01/660/2012-462 от 24.02.2012	образование части	66:41:0503030:18/чзу9	1	23	Публичный сервитут под размещение инженерных коммуникаций (воздушная ВЛ 110 кВ; воздушная ВЛ 10 кВ, ОАО «Уральский завод гражданской авиации»; водопровод, ГУП Свердловской области «Птицефабрика «Свердловская»)
240	66:41:0503030:19	Государственное казенное учреждение Свердловской области «Управление автомобильных дорог», ИНН: 6658078110, Постоянное (бессрочное) пользование, № 66-66-01/660/2012-467 от 27.02.2012	образование части	66:41:0503030:19/чзу1	1	21	Публичный сервитут под размещение инженерных коммуникаций (воздушная ВЛ 10 кВ, ОАО «Уральский завод гражданской авиации»)
241	66:41:0503030:19	Государственное казенное учреждение Свердловской области «Управление автомобильных дорог», ИНН: 6658078110, Постоянное (бессрочное) пользование, № 66-66-01/660/2012-467 от 27.02.2012	образование части	66:41:0503030:19/чзу2	1	87	Публичный сервитут под размещение инженерных коммуникаций (кабельная ВЛ 0.4 кВ)
242	66:41:0503030:19	Государственное казенное учреждение Свердловской области «Управление автомобильных дорог», ИНН: 6658078110, Постоянное (бессрочное) пользование, № 66-66-01/660/2012-467 от 27.02.2012	образование части	66:41:0503030:19/чзу3	1	10	Публичный сервитут под размещение инженерных коммуникаций (кабельная ВЛ 0.4 кВ; воздушная ВЛ 10 кВ, ОАО «Уральский завод гражданской авиации»)
243	66:41:0509008:13	Общество с ограниченной ответственностью «КОСМО», ИНН: 6659099881, Собственность, № 66-66-01/414/2010-718 от 26.07.2010; Публичное акционерное общество «Сбербанк России», ИНН: 7707083893, в силу договора, Весь объект, с 29.05.2017 по 21.05.2027, Договор ипотеки №703GLK LZ91Q1Q0YL2WZ2W301 от 22.05.2017 г.	образование части	66:41:0509008:13:3У2/чзу1	1	99	под временное занятие в целях переустройства инженерных коммуникаций (кабельная ВЛ 10 кВ, ООО «Топаз-2000»)
244	66:41:0509008:13	Общество с ограниченной ответственностью «КОСМО», ИНН: 6659099881, Собственность, № 66-66-01/414/2010-718 от 26.07.2010; Публичное акционерное общество «Сбербанк России», ИНН: 7707083893, в силу договора, Весь объект, с 29.05.2017 по 21.05.2027, Договор ипотеки №703GLK LZ91Q1Q0YL2WZ2W301 от 22.05.2017 г.	образование части	66:41:0509008:13:3У2/чзу2	1	97	под временное занятие в целях переустройства инженерных коммуникаций (кабельная ВЛ 10 кВ, ООО «Топаз-2000»; Водопровод, ООО «Топаз-2000»; Водопровод, ООО «Жилкомэнерго»)
245	66:41:0509008:13	Общество с ограниченной ответственностью «КОСМО», ИНН: 6659099881, Собственность, № 66-66-01/414/2010-718 от 26.07.2010; Публичное акционерное общество «Сбербанк России», ИНН: 7707083893, в силу договора, Весь объект, с 29.05.2017 по 21.05.2027, Договор ипотеки №703GLK LZ91Q1Q0YL2WZ2W301 от 22.05.2017 г.	образование части	66:41:0509008:13:3У2/чзу3	1	66	под временное занятие в целях переустройства инженерных коммуникаций (Водопровод, ООО «Топаз-2000»; Водопровод, ООО «Жилкомэнерго»)
246	66:41:0609008:8	Общество с ограниченной ответственностью «Главсудуралстрой-Девелопмент», ИНН: 6670289131, Собственность, № 66:41:0609008:8-66/001/2017-3 от 09.06.2017	образование части	66:41:0609008:8/чзу1	1	589	под временное занятие в целях переустройства инженерных коммуникаций (Газопровод высокого давления 0,6 Мпа, ООО «Газпром трансгаз Екатеринбург»)
247	66:41:0609008:8	Общество с ограниченной ответственностью «Главсудуралстрой-Девелопмент», ИНН: 6670289131,	образование части	66:41:0609008:8/чзу2	1	122	под временное занятие в целях переустройства инженерных коммуникаций (воздушная ВЛ 10 кВ, ОАО «ЕЭСК»)

1	2	3	4	5	6	7	8
		Собственность, № 66:41:0609008:8-66/001/2017-3 от 09.06.2017					Северный РЭС)
248	66:41:0609036:2	В ЕГРН сведения о зарегистрированных правах отсутствуют	образование части	66:41:0609036:2/чзу1	1	12	под временное занятие в целях переустройства инженерных коммуникаций (подземная линия связи, ОАО «УСИ»)
249	66:41:0609042:4	В ЕГРН сведения о зарегистрированных правах отсутствуют	образование части	66:41:0609042:4/чзу1	1	292	под временное занятие в целях переустройства инженерных коммуникаций
250	66:41:0609042:4	В ЕГРН сведения о зарегистрированных правах отсутствуют	образование части	66:41:0609042:4/чзу2	1	165	под временное занятие в целях переустройства инженерных коммуникаций (водопровод, ЕМУП «Водоканал»)
251	66:41:0609042:4	В ЕГРН сведения о зарегистрированных правах отсутствуют	образование части	66:41:0609042:4/чзу3	1	131	под временное занятие в целях переустройства инженерных коммуникаций (воздушная ВЛ 10 кВ, ОАО «ЕЭСК» Северный РЭС)
252	66:41:0609042:4	В ЕГРН сведения о зарегистрированных правах отсутствуют	образование части	66:41:0609042:4/чзу4	1	38	под временное занятие в целях переустройства инженерных коммуникаций (воздушная ВЛ 6 кВ, ОАО «ЕЭСК» Северный РЭС; водопровод, ЕМУП «Водоканал»)
253	66:41:0609047:155	Артамонова Ирина Григорьевна, Собственность, № 66-66/001-66/001/308/2015-1980/2 от 08.09.2015	образование части	66:41:0609047:155/чзу1	1	71	под временное занятие в целях переустройства инженерных коммуникаций (воздушная ВЛ 10 кВ, ОАО «ЕЭСК» Северный РЭС)
254	66:41:0609047:163	Булатов Антон Петрович, Собственность, № 66-66-01/373/2014-606 от 18.07.2014	образование части	66:41:0609047:163/чзу1	1	75	под временное занятие в целях переустройства инженерных коммуникаций (воздушная ВЛ 10 кВ, ОАО «ЕЭСК» Северный РЭС)
255	66:41:0609047:174 (входящий 66:41:0609047:175)	к/с № 5 «Родничок» «Уралкомпрессор», коллективная совместная собственность, Свидетельство о государственной регистрации права собственности № 037277 от 21.05.2003 г.	образование части	66:41:0609047:174/чзу1	1	226	под временное занятие в целях переустройства инженерных коммуникаций (воздушная ВЛ 10 кВ, ОАО «ЕЭСК» Северный РЭС)
256	66:41:0610005:3	Российская Федерация, Собственность, № 66-66-01/185/2010-148 от 08.04.2010; Общество с ограниченной ответственностью «Научно-производственное объединение «Алмарез», ИНН: 6672255441; Денисова Светлана Васильевна; Закрытое акционерное общество «АМОС-Групп», ИНН: 6670220299; Закрытое акционерное общество «АМОС-Групп», ИНН: 6670220299; Общество с ограниченной ответственностью «Уралстройтэк», ИНН: 6671268279; Общество с ограниченной ответственностью «ПРОЕКТНО-СТРОИТЕЛЬНАЯ КОМПАНИЯ «ЕВРО-ДОМ», ИНН: 3444081350; Владельцы инвестиционных паев ЗПИФН «ЮНИТ-1», данные о которых устанавливаются на основании данных лицевых счетов владельцев инвестиционных паев в реестре владельцев инвестиционных паев и счетов депо владельцев инвестиционных паев; Общество с ограниченной ответственностью «Мантрак Восток», ИНН: 7203110241, аренда с 06.05.2011 по 18.03.2022, Весь объект, Договор аренды земельного участка №АЗФ-10/0322 от 31.03.2011 г.	образование части	66:41:0610005:3:ЗУ1/чзу1	1	58	Публичный сервитут под размещение инженерных коммуникаций (Подземная линия связи, ООО «Мобифон-2000»)
257	66:41:0610024:40	Открытое акционерное общество «Птицефабрика «Свердловская», ИНН: 6672350180, Собственность, № 66-66-01/430/2012-462 от 27.08.2012	образование части	66:41:0610024:40:ЗУ2/чзу1	1	414	под временное занятие в целях переустройства инженерных коммуникаций (кабельная ВЛ 6 кВ, ФСБ РФ Управление по Свердловской области)
258	66:41:0610024:40	Открытое акционерное общество «Птицефабрика «Свердловская», ИНН: 6672350180, Собственность, № 66-66-01/430/2012-462 от 27.08.2012	образование части	66:41:0610024:40:ЗУ2/чзу2	1	113	под временное занятие в целях переустройства инженерных коммуникаций (подземная линия связи, ОАО «Аэропорт Кольцово»)
259	66:41:0610024:40	Открытое акционерное общество «Птицефабрика «Свердловская», ИНН: 6672350180, Собственность, № 66-66-01/430/2012-462 от 27.08.2012	образование части	66:41:0610024:40:ЗУ2/чзу3	1	14	под временное занятие в целях переустройства инженерных коммуникаций (кабельная ВЛ 6 кВ, ООО «Оборонснаб»)»
260	66:41:0610024:40	Открытое акционерное общество «Птицефабрика «Свердловская», ИНН: 6672350180, Собственность, № 66-66-01/430/2012-462 от 27.08.2012	образование части	66:41:0610024:40:ЗУ2/чзу4	1	391	под временное занятие в целях переустройства инженерных коммуникаций (кабельная ВЛ 6 кВ, ФГУП «СУУрВО»)
261	66:41:0610024:40	Открытое акционерное общество «Птицефабрика «Свердловская», ИНН: 6672350180, Собственность, № 66-66-01/430/2012-462 от 27.08.2012	образование части	66:41:0610024:40:ЗУ2/чзу5	1	7	под временное занятие в целях переустройства инженерных коммуникаций (кабельная ВЛ 6 кВ, ФСБ РФ Управление по Свердловской области; подземный кабель связи, ЗАО «Связьмонтаж»)
262	66:41:0610024:61	Открытое акционерное общество «Птицефабрика «Свердловская», ИНН: 6672350180, Собственность, № 66-66-01/430/2012-543 от 27.08.2012	образование части	66:41:0610024:61/чзу1	1	30	под временное занятие в целях переустройства инженерных коммуникаций (подземная линия связи, ОАО «Аэропорт Кольцово»)
263	66:41:0610024:61	Открытое акционерное общество «Птицефабрика «Свердловская», ИНН: 6672350180, Собственность, № 66-66-01/430/2012-543 от 27.08.2012	образование части	66:41:0610024:61/чзу2	1	567	под временное занятие в целях переустройства инженерных коммуникаций (кабельная ВЛ 10 кВ, ОАО «ЕЭСК» Северный РЭС)

1	2	3	4	5	6	7	8
264	66:41:0610024:83	Общество с ограниченной ответственностью «Екатеринбург-СИТИ», ИНН: 6606019057, Собственность, № 66-66/001-66/001/358/2016-756/2 от 09.08.2016	образование части	66:41:0610024:83/чзу1	1	2954	под временное занятие в целях переустройства инженерных коммуникаций (воздушная ВЛ 35 Кв, ОАО «ЕЭСК» Юго-Западный РЭС)
265	66:41:0610030:1	Матвеев Валерий Павлович, Собственность, № 66-66-01/138/2005-232 от 17.05.2005	образование части	66:41:0610030:1/чзу1	1	33	под временное занятие в целях реконструкции автодороги
266	66:41:0610030:115	Кузьминых Раиса Степановна, Собственность, № 66-66/001-66/001/308/2015-249/1 от 19.02.2015	образование части	66:41:0610030:115:3У1/чзу1	1	53	Публичный сервитут под размещение инженерных коммуникаций (подземный кабель связи, ЗАО «Связьмонтаж»)
267	66:41:0610030:115	Кузьминых Раиса Степановна, Собственность, № 66-66/001-66/001/308/2015-249/1 от 19.02.2015	образование части	66:41:0610030:115:3У2/чзу1	2	39	под временное занятие в целях переустройства инженерных коммуникаций (кабельная ВЛ 0.4 кВ, СНТ «Рябинушка»)
268	66:41:0610030:115	Кузьминых Раиса Степановна, Собственность, № 66-66/001-66/001/308/2015-249/1 от 19.02.2015	образование части	66:41:0610030:115:3У2/чзу2	1	112	под временное занятие в целях переустройства инженерных коммуникаций (кабельная ВЛ 0.4 кВ, СНТ «Рябинушка»; подземный кабель связи, ЗАО «Связьмонтаж»)
269	66:41:0610030:116	Страшкова Мария Владимировна, Собственность, № 66-66/001-66/001/332/2016-1402/2 от 26.07.2016	образование части	66:41:0610030:116/чзу1	1	160	под временное занятие в целях переустройства инженерных коммуникаций (кабельная ВЛ 0.4 кВ, СНТ «Рябинушка»)
270	66:41:0610030:117	Ишимова Вера Васильевна, Собственность, № 66-66-01/038/2007-155 от 27.02.2007	образование части	66:41:0610030:117/чзу1	2	81	под временное занятие в целях переустройства инженерных коммуникаций (кабельная ВЛ 0.4 кВ, СНТ «Рябинушка»)
271	66:41:0610030:117	Ишимова Вера Васильевна, Собственность, № 66-66-01/038/2007-155 от 27.02.2007	образование части	66:41:0610030:117/чзу2	1	34	под временное занятие в целях переустройства инженерных коммуникаций (кабельная ВЛ 0.4 кВ, СНТ «Рябинушка»; подземный кабель связи, ЗАО «Связьмонтаж»)
272	66:41:0610030:117	Ишимова Вера Васильевна, Собственность, № 66-66-01/038/2007-155 от 27.02.2007	образование части	66:41:0610030:117/чзу3	1	32	под временное занятие в целях переустройства инженерных коммуникаций (подземный кабель связи, ЗАО «Связьмонтаж»)
273	66:41:0610030:119	Михеева Наталья Ивановна, Собственность, № 66-66/001-66/001/369/2016-302/1 от 29.03.2016	образование части	66:41:0610030:119/чзу1	1	35	под временное занятие в целях переустройства инженерных коммуникаций (кабельная ВЛ 0.4 кВ, СНТ «Рябинушка»)
274	66:41:0610030:119	Михеева Наталья Ивановна, Собственность, № 66-66/001-66/001/369/2016-302/1 от 29.03.2016	образование части	66:41:0610030:119/чзу2	1	15	под временное занятие в целях переустройства инженерных коммуникаций (подземный кабель связи, ЗАО «Связьмонтаж»)
275	66:41:0610030:121	Артемьева Тамара Александровна, Собственность, № 66-66-01/802/2010-332 от 02.12.2010	образование части	66:41:0610030:121/чзу1	1	44	Публичный сервитут под размещение инженерных коммуникаций (подземный кабель связи, ЗАО «Связьмонтаж»)
276	66:41:0610030:123	Крутикова Лидия Николаевна, Собственность, № 66-66/001-66/001/386/2015-1990/2 от 23.10.2015	образование части	66:41:0610030:123/чзу1	2	56	под временное занятие в целях переустройства инженерных коммуникаций (подземный кабель связи, ЗАО «Связьмонтаж»)
277	66:41:0610030:129	Иванова Ольга Михайловна, Собственность, № 66-66-01/559/2006-048 от 15.11.2006	образование части	66:41:0610030:129/чзу1	1	1	под временное занятие в целях переустройства инженерных коммуникаций (кабельная ВЛ 6 кВ, ФСБ РФ Управление по Свердловской области)
278	66:41:0610030:129	Иванова Ольга Михайловна, Собственность, № 66-66-01/559/2006-048 от 15.11.2006	образование части	66:41:0610030:129/чзу2	1	79	Публичный сервитут под размещение инженерных коммуникаций (подземная линия связи, ОАО «Аэропорт Кольцово»)
279	66:41:0610030:129	Иванова Ольга Михайловна, Собственность, № 66-66-01/559/2006-048 от 15.11.2006	образование части	66:41:0610030:129/чзу3	1	42	Публичный сервитут под размещение инженерных коммуникаций (кабельная ВЛ 6 кВ, ООО «Оборонснабт»)
280	66:41:0610030:129	Иванова Ольга Михайловна, Собственность, № 66-66-01/559/2006-048 от 15.11.2006	образование части	66:41:0610030:129/чзу4	1	63	Публичный сервитут под размещение инженерных коммуникаций (кабельная ВЛ 6 кВ, ФГУП «СУУрВО»)
281	66:41:0610030:129	Иванова Ольга Михайловна, Собственность, № 66-66-01/559/2006-048 от 15.11.2006	образование части	66:41:0610030:129/чзу5	1	44	Публичный сервитут под размещение инженерных коммуникаций (кабельная ВЛ 6 кВ, ФСБ РФ Управление по Свердловской области)
282	66:41:0610030:131	Манукян Ольга Владимировна, Собственность, № 66-66-01/878/2008-164 от 10.12.2008	образование части	66:41:0610030:131/чзу1	1	73	под временное занятие в целях переустройства инженерных коммуникаций (кабельная ВЛ 6 кВ, ФГУП «СУУрВО»)
283	66:41:0610030:131	Манукян Ольга Владимировна, Собственность, № 66-66-01/878/2008-164 от 10.12.2008	образование части	66:41:0610030:131/чзу2	1	61	Публичный сервитут под размещение инженерных коммуникаций (подземная линия связи, ОАО «Аэропорт Кольцово»)
284	66:41:0610030:131	Манукян Ольга Владимировна, Собственность, № 66-66-01/878/2008-164 от 10.12.2008	образование части	66:41:0610030:131/чзу3	1	23	Публичный сервитут под размещение инженерных коммуникаций (кабельная ВЛ 6 кВ, ООО «Оборонснабт»)
285	66:41:0610030:131	Манукян Ольга Владимировна, Собственность, № 66-66-01/878/2008-164 от 10.12.2008	образование части	66:41:0610030:131/чзу4	1	25	Публичный сервитут под размещение инженерных коммуникаций (кабельная ВЛ 6 кВ, ФГУП «СУУрВО»)
286	66:41:0610030:131	Манукян Ольга Владимировна, Собственность, № 66-66-01/878/2008-164 от 10.12.2008	образование части	66:41:0610030:131/чзу5	1	3	Публичный сервитут под размещение инженерных коммуникаций (кабельная ВЛ 6 кВ, ФСБ РФ Управление по Свердловской области)
287	66:41:0610030:131	Манукян Ольга Владимировна, Собственность, № 66-66-01/878/2008-164 от 10.12.2008	образование части	66:41:0610030:131/чзу6	1	9	Публичный сервитут под размещение инженерных коммуникаций (подземная линия связи, ОАО «Аэропорт Кольцово»; кабельная ВЛ 6 кВ, ФГУП «СУУрВО»)
288	66:41:0610030:131	Манукян Ольга Владимировна, Собственность, № 66-66-01/878/2008-164 от 10.12.2008	образование части	66:41:0610030:131/чзу7	1	27	под временное занятие в целях переустройства инженерных коммуникаций (кабельная ВЛ 6 кВ, ФГУП «СУУрВО»; кабельная ВЛ 6 кВ, ООО «Оборонснабт»)
289	66:41:0610030:131	Манукян Ольга Владимировна, Собственность, № 66-	образование части	66:41:0610030:131/чзу8	1	5	под временное занятие в целях переустройства инженерных

1	2	3	4	5	6	7	8
		66-01/878/2008-164 от 10.12.2008					коммуникаций (кабельная ВЛ 6 кВ, ООО «Оборонснабт»)
290	66:41:0610030:131	Манукян Ольга Владимировна, Собственность, № 66-66-01/878/2008-164 от 10.12.2008	образование части	66:41:0610030:131/чзу9	1	44	под временное занятие в целях переустройства инженерных коммуникаций (кабельная ВЛ 6 кВ, ФСБ РФ Управление по Свердловской области)
291	66:41:0610030:133	Жаринов Сергей Геннадьевич, Собственность, № 66-66-01/043/2009-101 от 28.01.2009	образование части	66:41:0610030:133/чзу1	1	8	под временное занятие в целях переустройства инженерных коммуникаций (подземная линия связи, ОАО «Аэропорт Кольцово»; кабельная ВЛ 6 кВ, ФГУП «СУУрВО»)
292	66:41:0610030:133	Жаринов Сергей Геннадьевич, Собственность, № 66-66-01/043/2009-101 от 28.01.2009	образование части	66:41:0610030:133/чзу2	1	27	под временное занятие в целях переустройства инженерных коммуникаций (кабельная ВЛ 6 кВ, ФГУП «СУУрВО»)
293	66:41:0610030:171	к/с «Рябинушка», Свидетельство на право постоянного (бессрочного) пользования № 36437 от 11.06.1999 г. (в ЕГРН сведения о зарегистрированных правах отсутствуют)	образование части	66:41:0610030:171/чзу1	1	21	под временное занятие в целях переустройства инженерных коммуникаций (подземная линия связи, ОАО «Аэропорт Кольцово»; кабельная ВЛ 6 кВ, ФГУП «СУУрВО»)
294	66:41:0610030:171	к/с «Рябинушка», Свидетельство на право постоянного (бессрочного) пользования № 36437 от 11.06.1999 г. (в ЕГРН сведения о зарегистрированных правах отсутствуют)	образование части	66:41:0610030:171/чзу2	2	139	под временное занятие в целях переустройства инженерных коммуникаций (кабельная ВЛ 0.4 кВ, СНТ «Рябинушка»)
295	66:41:0610030:171	к/с «Рябинушка», Свидетельство на право постоянного (бессрочного) пользования № 36437 от 11.06.1999 г. (в ЕГРН сведения о зарегистрированных правах отсутствуют)	образование части	66:41:0610030:171/чзу3	1	11	под временное занятие в целях переустройства инженерных коммуникаций (кабельная ВЛ 0.4 кВ, СНТ «Рябинушка»; кабельная ВЛ 6 кВ, ФСБ РФ Управление по Свердловской области)
296	66:41:0610030:171	к/с «Рябинушка», Свидетельство на право постоянного (бессрочного) пользования № 36437 от 11.06.1999 г. (в ЕГРН сведения о зарегистрированных правах отсутствуют)	образование части	66:41:0610030:171/чзу4	2	12	под временное занятие в целях переустройства инженерных коммуникаций (подземный кабель связи, ЗАО «Связьмонтаж»)
297	66:41:0610030:171	к/с «Рябинушка», Свидетельство на право постоянного (бессрочного) пользования № 36437 от 11.06.1999 г. (в ЕГРН сведения о зарегистрированных правах отсутствуют)	образование части	66:41:0610030:171:3У1/чзу1	1	37	Публичный сервитут под размещение инженерных коммуникаций (подземный кабель связи, ЗАО «Связьмонтаж»)
298	66:41:0610030:171	к/с «Рябинушка», Свидетельство на право постоянного (бессрочного) пользования № 36437 от 11.06.1999 г. (в ЕГРН сведения о зарегистрированных правах отсутствуют)	образование части	66:41:0610030:171:3У1/чзу2	2	32	Публичный сервитут под размещение инженерных коммуникаций (подземная линия связи, ОАО «Аэропорт Кольцово»)
299	66:41:0610030:171	к/с «Рябинушка», Свидетельство на право постоянного (бессрочного) пользования № 36437 от 11.06.1999 г. (в ЕГРН сведения о зарегистрированных правах отсутствуют)	образование части	66:41:0610030:171:3У1/чзу3	1	17	Публичный сервитут под размещение инженерных коммуникаций (кабельная ВЛ 6 кВ, ООО «Оборонснабт»)
300	66:41:0610030:171	к/с «Рябинушка», Свидетельство на право постоянного (бессрочного) пользования № 36437 от 11.06.1999 г. (в ЕГРН сведения о зарегистрированных правах отсутствуют)	образование части	66:41:0610030:171:3У1/чзу4	1	34	Публичный сервитут под размещение инженерных коммуникаций (кабельная ВЛ 6 кВ, ФГУП «СУУрВО»)
301	66:41:0610030:171	к/с «Рябинушка», Свидетельство на право постоянного (бессрочного) пользования № 36437 от 11.06.1999 г. (в ЕГРН сведения о зарегистрированных правах отсутствуют)	образование части	66:41:0610030:171:3У1/чзу5	1	32	Публичный сервитут под размещение инженерных коммуникаций (кабельная ВЛ 6 кВ, ФСБ РФ Управление по Свердловской области)
302	66:41:0610030:171	к/с «Рябинушка», Свидетельство на право постоянного (бессрочного) пользования № 36437 от 11.06.1999 г. (в ЕГРН сведения о зарегистрированных правах отсутствуют)	образование части	66:41:0610030:171:3У1/чзу6	1	5	Публичный сервитут под размещение инженерных коммуникаций (подземная линия связи, ОАО «Аэропорт Кольцово»; кабельная ВЛ 6 кВ, ФГУП «СУУрВО»)
303	66:41:0610032:396 (входящий 66:41:0610032:397)	Садоводческое некоммерческое товарищество «Авиатор - 5», ИНН: 6662064046, Собственность, № 66-66-01/734/2013-121 от 10.07.2013	образование части	66:41:0610032:396/чзу1	1	106	под временное занятие в целях переустройства инженерных коммуникаций (воздушная ВЛ 35 Кв, ОАО «ЕЭСК» Юго-Западный РЭС)
304	66:41:0612074:6	В ЕГРН сведения о зарегистрированных правах отсутствуют	образование части	66:41:0612074:6/чзу1	2	745	под временное занятие в целях реконструкции автодороги
305	66:41:0612074:7	В ЕГРН сведения о зарегистрированных правах отсутствуют	образование части	66:41:0612074:7/чзу1	1	368	под временное занятие в целях реконструкции автодороги
306	66:41:0613001:1	Сомова Людмила Геннадьевна, Собственность, № 66-66-01/197/2006-397 от 09.06.2006	образование части	66:41:0613001:1/чзу1	1	80	Публичный сервитут под размещение инженерных коммуникаций (воздушная ВЛ 0,4 кВ, ОАО «ЕЭСК» Северный РЭС)
307	66:41:0613001:1	Сомова Людмила Геннадьевна, Собственность, № 66-66-01/197/2006-397 от 09.06.2006	образование части	66:41:0613001:1/чзу2	1	89	под временное занятие в целях переустройства инженерных коммуникаций (воздушная ВЛ 0,4 кВ, ОАО «ЕЭСК» Северный РЭС)
308	66:41:0613001:2	Макшаков Михаил Михайлович, Собственность, № 66-66-01/046/2011-221 от 11.02.2011	образование части	66:41:0613001:2:3У1/чзу1	1	43	Публичный сервитут под размещение инженерных коммуникаций (воздушная ВЛ 0,4 кВ, ОАО «ЕЭСК» Северный РЭС)
309	66:41:0613001:2	Макшаков Михаил Михайлович, Собственность, № 66-66-01/046/2011-221 от 11.02.2011	образование части	66:41:0613001:2:3У1/чзу2	1	32	Публичный сервитут под размещение инженерных коммуникаций (Подземная линия связи, ООО «Газпром

1	2	3	4	5	6	7	8
							трансгаз Екатеринбург))
310	66:41:0613001:34	Боровских Ирина Владимировна, Собственность 66:41:0613001:34-66/001/2017-2	образование части	66:41:0613001:34/чзу1	1	56	под временное занятие в целях переустройства инженерных коммуникаций (воздушная ВЛ 0,4 кВ, ОАО «ЕЭСК» Северный РЭС)
311	66:41:0613001:49	Шарнин Роман Владимирович, Собственность, № 66-66-01/415/2014-254 от 11.06.2014	образование части	66:41:0613001:49:3У1/чзу1	1	14	Публичный сервитут под размещение инженерных коммуникаций (воздушная ВЛ 0,4 кВ, ОАО «ЕЭСК» Северный РЭС)
312	66:41:0613001:49	Шарнин Роман Владимирович, Собственность, № 66-66-01/415/2014-254 от 11.06.2014	образование части	66:41:0613001:49:3У2/чзу1	1	51	под временное занятие в целях переустройства инженерных коммуникаций (воздушная ВЛ 0,4 кВ, ОАО «ЕЭСК» Северный РЭС)
313	66:41:0613001:50	Шарнин Сергей Александрович, Собственность, № 66-66-01/758/2013-128 от 03.12.2013	образование части	66:41:0613001:50/чзу1	1	43	под временное занятие в целях переустройства инженерных коммуникаций (воздушная ВЛ 0,4 кВ, ОАО «ЕЭСК» Северный РЭС)
314	66:41:0613001:8	Москалев Алексей Викторович, Собственность, № 66-66-01/599/2012-294 от 14.11.2012	образование части	66:41:0613001:8:3У1/чзу1	1	70	Публичный сервитут под размещение инженерных коммуникаций (воздушная ВЛ 0,4 кВ, ОАО «ЕЭСК» Северный РЭС)
315	66:41:0613002:6	Общество с ограниченной ответственностью «Газпром трансгаз Екатеринбург», ИНН: 6608007434, Собственность, № 66-66-01/736/2013-684 от 22.08.2013	образование части	66:41:0613002:6:3У1/чзу1	1	397	Публичный сервитут под размещение инженерных коммуникаций (Теплопровод)
316	66:41:0613002:6	Общество с ограниченной ответственностью «Газпром трансгаз Екатеринбург», ИНН: 6608007434, Собственность, № 66-66-01/736/2013-684 от 22.08.2013	образование части	66:41:0613002:6:3У1/чзу2	1	146	Публичный сервитут под размещение инженерных коммуникаций (Подземная линия связи, ООО «Газпром трансгаз Екатеринбург»)
317	66:41:0613002:6	Общество с ограниченной ответственностью «Газпром трансгаз Екатеринбург», ИНН: 6608007434, Собственность, № 66-66-01/736/2013-684 от 22.08.2013	образование части	66:41:0613002:6:3У1/чзу3	1	27	Публичный сервитут под размещение инженерных коммуникаций (кабельная ВЛ 10 кВ, ОАО «ЕЭСК» Северный РЭС)
318	66:41:0613002:6	Общество с ограниченной ответственностью «Газпром трансгаз Екатеринбург», ИНН: 6608007434, Собственность, № 66-66-01/736/2013-684 от 22.08.2013	образование части	66:41:0613002:6:3У2/чзу1	2	1646	под временное занятие в целях переустройства инженерных коммуникаций (Теплопровод)
319	66:41:0613002:6	Общество с ограниченной ответственностью «Газпром трансгаз Екатеринбург», ИНН: 6608007434, Собственность, № 66-66-01/736/2013-684 от 22.08.2013	образование части	66:41:0613002:6:3У2/чзу2	1	455	под временное занятие в целях переустройства инженерных коммуникаций (теплопровод, кабельная ВЛ 10 кВ, ОАО «ЕЭСК» Северный РЭС)
320	66:41:0613002:6	Общество с ограниченной ответственностью «Газпром трансгаз Екатеринбург», ИНН: 6608007434, Собственность, № 66-66-01/736/2013-684 от 22.08.2013	образование части	66:41:0613002:6:3У2/чзу3	1	133	под временное занятие в целях переустройства инженерных коммуникаций (кабельная ВЛ 10 кВ, ОАО «ЕЭСК» Северный РЭС)
321	66:41:0613002:7	В ЕГРН сведения о зарегистрированных правах отсутствуют	образование части	66:41:0613002:7/чзу1	2	675	Публичный сервитут под размещение инженерных коммуникаций (водопровод, ЕМУП «Водоканал»)
322	66:41:0613002:7	В ЕГРН сведения о зарегистрированных правах отсутствуют	образование части	66:41:0613002:7/чзу2	2	113	Публичный сервитут под размещение инженерных коммуникаций (кабельная ВЛ 10 кВ, ОАО «ЕЭСК» Северный РЭС)
323	66:41:0613002:7	В ЕГРН сведения о зарегистрированных правах отсутствуют	образование части	66:41:0613002:7/чзу3	1	16	Публичный сервитут под размещение инженерных коммуникаций (кабельная ВЛ 10 кВ, ОАО «ЕЭСК» Северный РЭС; водопровод, ЕМУП «Водоканал»)
324	66:41:0614007:52	Назаров Юрий Васильевич, Частная собственность, № 30917 от 11.01.1999 г.	образование части	66:41:0614007:52/чзу1	1	49	Публичный сервитут под размещение инженерных коммуникаций (Линия связи подземная, ООО «Газпром Трансгаз Екатеринбург»)
325	66:41:0614007:73	Высоких Сергей Олегович, Собственность, № 66-66-01/518/2014-51 от 29.07.2014	образование части	66:41:0614007:73/чзу1	1	91	Публичный сервитут под размещение инженерных коммуникаций (Линия связи подземная, ООО «Газпром Трансгаз Екатеринбург»)
326	66:41:0614007:76	Акименко Светлана Георгиевна, Собственность, № 66:41:0614007:76-66/001/2017-2 от 25.05.2017	образование части	66:41:0614007:76/чзу1	1	140	Публичный сервитут под размещение инженерных коммуникаций (Линия связи подземная, ООО «Газпром Трансгаз Екатеринбург»)
327	66:41:0614007:78	Мальцева Нина Ивановна, Собственность, № 66-66-01/612/2008-071 от 19.08.2008	образование части	66:41:0614007:78/чзу1	1	12	Публичный сервитут под размещение инженерных коммуникаций (Линия связи подземная, ООО «Газпром Трансгаз Екатеринбург»)
328	66:41:0614015:1562	Российская Федерация, Собственность, № 66-66/001-66/001/368/2015-253/1 от 20.08.2015; Общество с ограниченной ответственностью «Главсредуралстрой-Девелопмент», ИНН: 6670289131, аренда, Весь объект, Договор аренды земельного участка АЗФ-71/1022 от 25.02.2015г. Дата регистрации: 31.08.2015г. Номер регистрации: 66/001/368/2015-254.	образование части	66:41:0614015:1562/чзу1	2	1020	под временное занятие в целях переустройства инженерных коммуникаций (воздушная ВЛ 35 кВ, ОАО «ЕЭСК» Юго-Западный РЭС)
329	66:41:0614015:1562	Российская Федерация, Собственность, № 66-66/001-66/001/368/2015-253/1 от 20.08.2015; Общество с ограниченной ответственностью «Главсредуралстрой-Девелопмент», ИНН: 6670289131, аренда, Весь объект, Договор аренды земельного участка АЗФ-71/1022 от 25.02.2015г. Дата регистрации: 31.08.2015г. Номер	образование части	66:41:0614015:1562/чзу2	1	2491	под временное занятие в целях переустройства инженерных коммуникаций (коллектор бытовой канализации напорный, Свердловская железная дорога филиал ОАО «РЖД»)

1	2	3	4	5	6	7	8
		регистрации: 66/001/368/2015-254.					
330	66:41:0614015:1562	Российская Федерация, Собственность, № 66-66/001-66/001/368/2015-253/1 от 20.08.2015; Общество с ограниченной ответственностью «Главсудуралстрой-Девелопмент», ИНН: 6670289131, аренда, Весь объект, Договор аренды земельного участка АЗФ-71/1022 от 25.02.2015г. Дата регистрации: 31.08.2015г. Номер регистрации: 66/001/368/2015-254.	образование части	66:41:0614015:1562:3У1/чз у1	2	246	Публичный сервитут под размещение инженерных коммуникаций (воздушная ВЛ 35 кВ, ОАО «ЕЭСК» Юго-Западный РЭС)
331	66:41:0614015:1562	Российская Федерация, Собственность, № 66-66/001-66/001/368/2015-253/1 от 20.08.2015; Общество с ограниченной ответственностью «Главсудуралстрой-Девелопмент», ИНН: 6670289131, аренда, Весь объект, Договор аренды земельного участка АЗФ-71/1022 от 25.02.2015г. Дата регистрации: 31.08.2015г. Номер регистрации: 66/001/368/2015-254.	образование части	66:41:0614015:1562:3У1/чз у2	2	308	Публичный сервитут под размещение инженерных коммуникаций (Газопровод высокого давления 0,6 Мпа, ООО«Газпром трансгаз Екатеринбург»)
332	66:41:0614015:1562	Российская Федерация, Собственность, № 66-66/001-66/001/368/2015-253/1 от 20.08.2015; Общество с ограниченной ответственностью «Главсудуралстрой-Девелопмент», ИНН: 6670289131, аренда, Весь объект, Договор аренды земельного участка АЗФ-71/1022 от 25.02.2015г. Дата регистрации: 31.08.2015г. Номер регистрации: 66/001/368/2015-254.	образование части	66:41:0614015:1562:3У1/чз у3	1	140	Публичный сервитут под размещение инженерных коммуникаций (Газопровод высокого давления 0,6 Мпа, ООО«Газпром трансгаз Екатеринбург»; воздушная ВЛ 35 кВ, ОАО «ЕЭСК» Юго-Западный РЭС)
333	66:41:0614015:342	Российская Федерация, Собственность, № 66-66-01/805/2011-520 от 19.12.2011; Общество с ограниченной ответственностью «ЗемРесурс», ИНН: 6670445535, аренда, Весь объект, Договор аренды земельного участка №АЗФ-35/1022 от 09.12.2011 г.; Соглашение № 3-42 от 05.07.2017 г. о передаче прав и обязанностей по договору аренды земельного участка №АЗФ-35/1022 от 09.12.2011 г.	образование части	66:41:0614015:342/чзу1	1	31	под временное занятие в целях переустройства инженерных коммуникаций (воздушная ВЛ 35 кВ, ОАО «ЕЭСК» Юго-Западный РЭС)
334	66:41:0614015:342	Российская Федерация, Собственность, № 66-66-01/805/2011-520 от 19.12.2011; Общество с ограниченной ответственностью «ЗемРесурс», ИНН: 6670445535, аренда, Весь объект, Договор аренды земельного участка №АЗФ-35/1022 от 09.12.2011 г.; Соглашение № 3-42 от 05.07.2017 г. о передаче прав и обязанностей по договору аренды земельного участка №АЗФ-35/1022 от 09.12.2011 г.	образование части	66:41:0614015:342/чзу2	1	1466	под временное занятие в целях переустройства инженерных коммуникаций (коллектор бытовой канализации напорный, Свердловская железная дорога филиал ОАО «РЖД»)
335	66:41:0614015:342	Российская Федерация, Собственность, № 66-66-01/805/2011-520 от 19.12.2011; Общество с ограниченной ответственностью «ЗемРесурс», ИНН: 6670445535, аренда, Весь объект, Договор аренды земельного участка №АЗФ-35/1022 от 09.12.2011 г.; Соглашение № 3-42 от 05.07.2017 г. о передаче прав и обязанностей по договору аренды земельного участка №АЗФ-35/1022 от 09.12.2011 г.	образование части	66:41:0614015:342:3У1/чзу 1	1	766	Публичный сервитут под размещение инженерных коммуникаций (воздушная ВЛ 35 кВ, ОАО «ЕЭСК» Юго-Западный РЭС)
336	66:41:0614066:1581	Российская Федерация, Собственность, № 66-66-01/033/2013-450 от 11.02.2013; Морозов Константин Игоревич, аренда, Весь объект, с 22.05.2017 по 25.10.2022; Соглашение о передаче пра и обязанностей от 15.05.2017 года по договору аренды земельного участка №АЗФ-1721/1022 от 19.12.2012 г.; Договор аренды земельного участка №АЗФ-1721/1022 от 19.12.2012 г.	образование части	66:41:0614066:1581/чзу1	1	188	под временное занятие в целях переустройства инженерных коммуникаций (Газопровод Р-о, 6МПа, ООО«Газпром трансгаз Екатеринбург»)
337	66:41:0614066:1581	Российская Федерация, Собственность, № 66-66-01/033/2013-450 от 11.02.2013; Морозов Константин Игоревич, аренда, Весь объект, с 22.05.2017 по 25.10.2022; Соглашение о передаче пра и обязанностей от 15.05.2017 года по договору аренды земельного участка №АЗФ-1721/1022 от 19.12.2012 г.; Договор аренды земельного участка №АЗФ-1721/1022 от 19.12.2012 г.	образование части	66:41:0614066:1581/чзу2	1	3	под временное занятие в целях переустройства инженерных коммуникаций (Подземная линия связи, ООО «Газпром Трансгаз Екатеринбург»)
338	66:41:0614066:47	В ЕГРН сведения о зарегистрированных правах отсутствуют	образование части	66:41:0614066:47/чзу1	1	518	под временное занятие в целях переустройства инженерных коммуникаций (кабельная ВЛ 10 кВ, ОАО «ЕЭСК» Северный РЭС)
339	66:41:0614066:635	Общество с ограниченной ответственностью «Логистик-Строй», ИНН: 6670180744, Собственность, № 66:41:0614066:635-66/001/2017-5 от 07.06.2017	образование части	66:41:0614066:635:3У1/чзу 1	1	33	Публичный сервитут под размещение инженерных коммуникаций (кабельная ВЛ 10 кВ, ОАО «ЕЭСК» Северный РЭС)

1	2	3	4	5	6	7	8
340	66:41:0614066:635	Общество с ограниченной ответственностью «Логистик-Строй», ИНН: 6670180744, Собственность, № 66:41:0614066:635-66/001/2017-5 от 07.06.2017	образование части	66:41:0614066:635:3У2/чзу1	1	88	под временное занятие в целях переустройства инженерных коммуникаций (кабельная ВЛ 10 кВ, ОАО «ЕЭСК» Северный РЭС)
341	66:41:0614066:650	Общество с ограниченной ответственностью «Логистик-Строй», ИНН: 6670180744, Собственность, № 66:41:0614066:650-66/001/2017-5 от 17.07.2017	образование части	66:41:0614066:650:3У1/чзу1	1	95	Публичный сервитут под размещение инженерных коммуникаций (водопровод, ФГУН ЕНИИВИ Роспотребнадзора)
342	66:41:0614066:650	Общество с ограниченной ответственностью «Логистик-Строй», ИНН: 6670180744, Собственность, № 66:41:0614066:650-66/001/2017-5 от 17.07.2017	образование части	66:41:0614066:650:3У1/чзу2	1	32	Публичный сервитут под размещение инженерных коммуникаций (кабельная ВЛ 6 кВ, ООО «Уралтрансгаз»)
343	66:41:0614066:650	Общество с ограниченной ответственностью «Логистик-Строй», ИНН: 6670180744, Собственность, № 66:41:0614066:650-66/001/2017-5 от 17.07.2017	образование части	66:41:0614066:650:3У2/чзу1	1	244	под временное занятие в целях переустройства инженерных коммуникаций (водопровод)
344	66:41:0614066:650	Общество с ограниченной ответственностью «Логистик-Строй», ИНН: 6670180744, Собственность, № 66:41:0614066:650-66/001/2017-5 от 17.07.2017	образование части	66:41:0614066:650:3У2/чзу2	1	89	под временное занятие в целях переустройства инженерных коммуникаций (водопровод; кабельная ВЛ 6, 10 кВ)
345	66:41:0614066:651	Российская Федерация, Собственность, № 66-66-01/556/2012-307 от 19.10.2012; Общество с ограниченной ответственностью «Техно-Строй-2», ИНН: 6670263694, аренда, Весь объект, с 19.10.2012 по 25.10.2022. Соглашение №6-51 от 22.12.2016 г. о передаче прав и обязанностей по договору аренды земельного участка №АФЗ-873/1022 от 05.09.2012 г.;	образование части	66:41:0614066:651/чзу1	1	1228	под временное занятие в целях переустройства инженерных коммуникаций (водопровод, ФГУН ЕНИИВИ Роспотребнадзора)
346	66:41:0614066:651	Российская Федерация, Собственность, № 66-66-01/556/2012-307 от 19.10.2012; Общество с ограниченной ответственностью «Техно-Строй-2», ИНН: 6670263694, аренда, Весь объект, с 19.10.2012 по 25.10.2022. Соглашение №6-51 от 22.12.2016 г. о передаче прав и обязанностей по договору аренды земельного участка №АФЗ-873/1022 от 05.09.2012 г.;	образование части	66:41:0614066:651/чзу2	1	438	под временное занятие в целях переустройства инженерных коммуникаций (водопровод, ФГУН ЕНИИВИ Роспотребнадзора; кабельная ВЛ 6 кВ, ООО «Уралтрансгаз»)
347	66:41:0614066:651	Российская Федерация, Собственность, № 66-66-01/556/2012-307 от 19.10.2012; Общество с ограниченной ответственностью «Техно-Строй-2», ИНН: 6670263694, аренда, Весь объект, с 19.10.2012 по 25.10.2022. Соглашение №6-51 от 22.12.2016 г. о передаче прав и обязанностей по договору аренды земельного участка №АФЗ-873/1022 от 05.09.2012 г.;	образование части	66:41:0614066:651/чзу3	1	34	под временное занятие в целях переустройства инженерных коммуникаций (кабельная ВЛ 6 кВ, ООО «Уралтрансгаз»)
348	66:41:0614079:2	Наянова Фания Вагизовна, Долевая собственность, № 66-66-01/848/2009-465 от 07.12.2009, доля в праве 496/1000; Богурова Людмила Васильевна, Долевая собственность, № 66-66/001-66/001/308/2015-999/2 от 13.05.2015, доля в праве 504/1000	образование части	66:41:0614079:2/чзу1	1	58	под временное занятие в целях переустройства инженерных коммуникаций (Газопровод высокого давления 0,6 Мпа, ООО «Уралгазвест»)

Ведомость 7. « Перечень земельных участков со статусом «временный», подлежащие снятию с кадастрового учета»

№ п/п	Кадастровый номер земельного участка со статусом «временный», расположенный в зоне строительства объекта	Площадь земельного участка со статусом «временный», кв.м	Вид разрешенного использования земельного участка со статусом «временный»	Местоположение земельного участка со статусом «временный»	Категория земель	Кадастровый номер учтенного (исходного) земельного участка	Сведения о правообладателе учтенного (исходного) земельного участка	Примечание
1	2	3	4	5	6	7	8	9
1	66:25:0103001:218	8824	для ведения сельскохозяйственного производства	Свердловская область, Сысертский район, транспортная развязка на км 0 автомобильной дороги вокруг г. Екатеринбурга на участке Семь Ключей - Большой Исток на примыкании к автомобильной дороге М-5 «Урал» Москва-Рязань-Пенза-Самара-Уфа-Челябинск. Подъезд к г. Екатеринбург на км 193 в Свердловской области	Земли сельскохозяйственного назначения	66:25:0103001:78	В ЕГРН сведения о зарегистрированных правах отсутствуют	Образован из ЗУ 66:25:0103001:78, требуется снять с кадастрового учета, т.к. препятствует образованию земельных участков
2	66:41:0000000:89306	382	строительство кабельной линии электропередачи напряжением 10кВ	Свердловская область, в Юго-Восточном промузле городе Екатеринбурга	Земли населённых пунктов	данные отсутствуют	В ЕГРН сведения о зарегистрированных правах отсутствуют	Образован из земель неразграниченной собственности, требуется снять с кадастрового учета, т.к. препятствует образованию земельных участков

Ведомость 8. «Ведомость учтенных земельных участков, полностью попадающих в полосу отвода автодороги и не подлежащих изъятию»

№ п/п	Характеристики исходного (изменяемого) земельного участка							Изменяемые характеристики земельного участка		Цель предполагаемого использования земельного участка
	Кадастровый номер земельного участка	Площадь земельного участка, кв.м	Характеристика площади и границ земельного участка (уточненные / декларированные)	Местоположение	Категория земель	Вид разрешенного использования земельного участка	Сведения о правообладателе	Утанавливаемое местоположение земельного участка	Устанавливаемый вид разрешенного использования земельного участка (по классификатору)	
1	2	3	4	5	6	7	8	9	10	11
1	66:41:0613002:7	2000	Декларированные	обл. Свердловская, г. Екатеринбург	Земли населённых пунктов	производственная застройка	В ЕГРН сведения о зарегистрированных правах отсутствуют	Свердловская область, г. Екатеринбург, автомобильная дорога вокруг г. Екатеринбурга на участке Семь Ключей - Большой Исток	Земельные участки (территории) общего пользования (12.0)	под постоянную полосу отвода автодороги

4. Каталоги координат

4.1. Каталоги координат образуемых земельных участков

Идентификационный номер образуемого земельного участка (номер контура)	Обозначение образуемого земельного участка	Площадь кв.м.	Вид разрешенного использования образуемого земельного участка (по классификатору)	Координаты № т(X;Y) м.		
				№ т.	X	Y
1	2	3	4	5	6	7
1 (контур 1)	66:00:0000000:1482:3У1	1840	Автомобильный транспорт (7.2)	1	379820.16	1541684.43
				2	379591.32	1541477.91
				3	379584.47	1541485.41
				4	379652.35	1541543.09
				5	379738.79	1541615.61
1 (контур 2)	66:00:0000000:1482:3У1	1840	Автомобильный транспорт (7.2)	1	380018.87	1541863.87
				2	380015.53	1541860.75
				3	379934.25	1541787.40
				4	379932.41	1541789.82
				5	380013.09	1541860.73
2 (контур 1)	66:25:0000000:323:3У1	1882	Автомобильный транспорт (7.2)	1	379932.45	1541789.85
				2	379917.88	1541809.00
				3	380013.09	1541860.73
2 (контур 2)	66:25:0000000:323:3У1	1882	Автомобильный транспорт (7.2)	1	379999.85	1541880.22
				2	380019.01	1541875.35
				3	380015.87	1541878.65
				4	380016.99	1541879.65
				5	380021.77	1541874.63
				6	379986.44	1541852.32
				7	379975.13	1541864.22
				8	379977.38	1541866.33
				9	379996.39	1541877.74
3	66:25:0103001:76:3У1	10155	Автомобильный транспорт (7.2)	1	379652.35	1541543.09
				2	379738.79	1541615.61
				3	379820.16	1541684.43
				4	379830.75	1541693.39
				5	379863.32	1541721.88
				6	379935.82	1541785.32
				7	379934.25	1541787.40
				8	379932.41	1541789.82
				9	379917.87	1541809.01
				10	379913.90	1541806.87
				11	379882.91	1541774.66
				12	379866.90	1541767.70
				13	379846.30	1541747.65
				14	379767.11	1541673.17
				15	379636.52	1541561.43
				16	379644.68	1541551.97
4	66:25:0103001:78:3У1	2152	Автомобильный транспорт (7.2)	1	379584.47	1541485.41
				2	379652.35	1541543.09
				3	379636.52	1541561.43
				4	379568.34	1541503.09
5	66:25:0103002:149:3У1	700	Автомобильный транспорт (7.2)	1	379975.13	1541864.22
				2	379917.09	1541809.91
				3	379917.87	1541809.01
				4	379986.44	1541852.32
6 (контур 1)	66:41:0000000:100:3У1	131	Земельные участки	1	380336.49	1542194.31
				2	380349.70	1542191.27

1	2	3	4	5	6	7
			(территории) общего пользования (12.0)	3	380357.52	1542185.65
				4	380354.89	1542183.57
				5	380355.56	1542181.59
				6	380345.89	1542187.51
				7	380336.29	1542194.21
6 (контур 2)	66:41:0000000:100:3У1	131	Земельные участки (территории) общего пользования (12.0)	1	380365.30	1542192.89
				2	380372.68	1542188.09
				3	380380.97	1542182.70
				4	380379.82	1542181.66
				5	380371.53	1542187.05
				6	380364.15	1542191.85
6 (контур 3)	66:41:0000000:100:3У1	131	Земельные участки (территории) общего пользования (12.0)	1	380383.18	1542180.44
				2	380396.52	1542171.74
				3	380395.36	1542170.70
				4	380382.03	1542179.40
7	66:41:0000000:1067:3У1	62	Земельные участки (территории) общего пользования (12.0)	1	381719.37	1543485.90
				2	381727.46	1543490.80
				3	381722.56	1543498.89
				4	381721.50	1543498.25
				5	381717.97	1543488.21
8	66:41:0000000:169:3У1	186	Земельные участки (территории) общего пользования (12.0)	1	385019.25	1545591.71
				2	385025.78	1545600.87
				3	385015.98	1545607.86
				4	385002.19	1545603.88
9	66:41:0000000:413:3У2	10455	Земельные участки (территории) общего пользования (12.0)	1	385482.27	1545694.50
				2	385475.09	1545693.94
				3	385464.66	1545693.13
				4	385431.59	1545690.01
				5	385389.51	1545685.84
				6	385353.55	1545681.10
				7	385319.90	1545676.27
				8	385309.08	1545667.67
				9	385215.28	1545654.54
				10	385066.89	1545622.30
				11	385067.04	1545598.87
				12	385127.88	1545613.35
				13	385224.35	1545636.30
				14	385247.91	1545641.91
				15	385251.55	1545642.53
				16	385255.27	1545643.17
				17	385330.88	1545656.06
				18	385475.01	1545665.34
				19	385552.92	1545670.35
				20	385563.58	1545671.77
10	66:41:0000000:413:3У3	76	Коммунальное обслуживание (3.1)	1	388039.53	1545326.59
				2	388042.93	1545329.81
				3	388039.71	1545333.22
				4	388036.30	1545329.99
11	66:41:0000000:413:3У4	50	Коммунальное обслуживание (3.1)	1	387678.27	1545275.21
				2	387689.47	1545277.06
				3	387689.06	1545280.03
				4	387685.88	1545279.59
				5	387685.48	1545282.48
				6	387680.47	1545281.79
				7	387680.91	1545278.61
				8	387677.86	1545278.18
12 (контур 1)	66:41:0000000:413:3У5	18	Коммунальное обслуживание	1	385451.80	1545693.65
				2	385448.80	1545693.48

1	2	3	4	5	6	7
			(3.1)	3	385448.64	1545696.47
				4	385451.63	1545696.64
12 (контур 2)	66:41:0000000:413:3У5	18	Коммунальное обслуживание (3.1)	1	385440.46	1545694.68
				2	385440.29	1545697.68
				3	385443.29	1545697.84
				4	385443.45	1545694.85
13	66:41:0000000:413:3У6	16	Коммунальное обслуживание (3.1)	1	385295.72	1545716.13
				2	385295.75	1545720.13
				3	385291.75	1545720.16
				4	385291.72	1545716.16
14 (контур 1)	66:41:0000000:413:3У8	252	Коммунальное обслуживание (3.1)	1	385094.94	1545662.71
				2	385104.58	1545656.36
				3	385097.90	1545646.89
				4	385088.46	1545653.68
14 (контур 2)	66:41:0000000:413:3У8	252	Коммунальное обслуживание (3.1)	1	385098.75	1545534.04
				2	385100.20	1545523.14
				3	385089.29	1545521.69
				4	385087.85	1545532.60
15	66:41:0000000:413:3У7	124	Коммунальное обслуживание (3.1)	1	385075.00	1545659.32
				2	385070.92	1545646.98
				3	385077.57	1545642.13
				4	385083.26	1545650.48
				5	385084.57	1545652.42
				6	385083.26	1545653.37
16	66:41:0000000:593:3У1	60	Коммунальное обслуживание (3.1)	1	385687.32	1545589.53
				2	385690.70	1545596.50
				3	385683.73	1545599.89
				4	385680.34	1545592.92
17	66:41:0000000:594:3У3	188	Коммунальное обслуживание (3.1)	1	386541.45	1545613.02
				2	386537.23	1545610.50
				3	386530.12	1545606.24
				4	386533.61	1545600.41
				5	386537.43	1545594.02
				6	386548.76	1545600.80
18 (контур 1)	66:41:0000000:594:3У1	26688	Земельные участки (территории) общего пользования (12.0)	1	387706.80	1545433.22
				2	387706.80	1545433.20
				3	387713.21	1545408.37
				4	387713.88	1545404.88
				5	387715.50	1545350.74
				6	387711.45	1545350.09
				7	387709.53	1545408.62
				8	387706.52	1545422.36
				9	387703.41	1545432.36
18 (контур 2)	66:41:0000000:594:3У1	26688	Земельные участки (территории) общего пользования (12.0)	1	387689.89	1545428.93
				2	387696.57	1545400.30
				3	387696.40	1545350.84
				4	387695.46	1545347.55
				5	387691.31	1545346.89
				6	387692.58	1545350.65
				7	387691.51	1545409.22
				8	387689.37	1545417.01
				9	387687.23	1545428.25
18 (контур 3)	66:41:0000000:594:3У1	26688	Земельные участки (территории) общего пользования (12.0)	1	387450.32	1545384.53
				2	387464.84	1545380.78
				3	387465.14	1545380.30
				4	387469.90	1545376.07
				5	387454.89	1545380.02
18 (контур 4)	66:41:0000000:594:3У1	26688	Земельные участки	1	387439.80	1545420.26
				2	387442.44	1545416.09

1	2	3	4	5	6	7
			(территории) общего пользования (12.0)	3	387440.75	1545401.57
				4	387437.96	1545406.50
18 (контур 5)	66:41:0000000:594:3У1	26688	Земельные участки (территории) общего пользования (12.0)	1	385739.10	1545695.13
				2	385743.84	1545695.07
				3	385786.45	1545692.30
				4	385864.34	1545684.95
				5	385917.15	1545678.30
				6	385976.92	1545675.95
				7	386158.99	1545635.08
				8	386197.64	1545632.50
				9	386249.80	1545614.09
				10	386280.90	1545610.35
				11	386313.41	1545596.55
				12	386318.37	1545608.54
				13	386319.71	1545608.56
				14	386325.34	1545608.65
				15	386335.54	1545608.80
				16	386336.99	1545608.82
				17	386381.13	1545595.00
				18	386381.15	1545594.99
				19	386381.81	1545590.35
				20	386376.51	1545588.94
				21	386381.33	1545563.40
				22	386389.54	1545533.83
				23	386419.14	1545536.72
				24	386439.15	1545539.07
				25	386459.27	1545540.81
				26	386478.74	1545542.46
				27	386493.13	1545543.64
				28	386496.33	1545551.84
				29	386499.39	1545552.58
				30	386501.75	1545554.74
				31	386509.29	1545552.19
				32	386523.25	1545547.68
				33	386580.85	1545529.04
				34	386582.13	1545522.15
				35	386521.47	1545523.40
				36	386522.22	1545498.24
				37	386522.12	1545496.36
				38	386510.91	1545499.83
				39	386471.75	1545511.91
				40	386461.41	1545515.11
				41	386389.11	1545532.84
				42	386348.14	1545550.08
				43	386337.19	1545553.46
				44	386252.53	1545579.60
				45	386034.09	1545633.39
				46	385934.09	1545654.03
				47	385831.51	1545666.43
				48	385672.09	1545671.47
				49	385709.31	1545684.61
19 (контур 1)	66:41:0000000:594:3У2	33	Коммунальное обслуживание (3.1)	1	387930.61	1545447.06
				2	387933.37	1545444.17
				3	387930.47	1545441.40
				4	387927.71	1545444.30
19 (контур 2)	66:41:0000000:594:3У2	33	Коммунальное обслуживание (3.1)	1	387953.10	1545423.60
				2	387955.86	1545420.70
				3	387952.96	1545417.94

1	2	3	4	5	6	7
				4	387950.20	1545420.84
19 (контур 3)	66:41:0000000:594:3У2	33	Коммунальное обслуживание (3.1)	1	387973.97	1545399.15
				2	387975.39	1545400.50
				3	387976.26	1545399.58
20	66:41:0000000:594:3У4	23	Коммунальное обслуживание (3.1)	1	385845.13	1545690.03
				2	385851.11	1545689.67
				3	385851.34	1545693.46
				4	385845.35	1545693.82
21	66:41:0000000:67:3У1	7098	Земельные участки (территории) общего пользования (12.0)	1	379591.32	1541477.91
				2	379611.08	1541456.25
				3	379614.66	1541459.45
				4	379648.30	1541497.80
				5	379763.38	1541592.54
				6	379761.89	1541594.22
				7	379760.30	1541596.04
				8	379749.60	1541608.19
				9	379870.15	1541714.24
				10	379863.32	1541721.88
				11	379830.75	1541693.39
				12	379820.16	1541684.43
22	66:41:0614066:635:3У1	1007	Земельные участки (территории) общего пользования (12.0)	1	387437.96	1545406.50
				2	387439.80	1545420.26
				3	387393.47	1545493.28
				4	387368.15	1545515.50
				5	387358.28	1545513.90
				6	387362.93	1545509.77
				7	387405.75	1545463.96
				8	387427.99	1545424.22
23	66:41:0000000:92625:3У1	1210	Земельные участки (территории) общего пользования (12.0)	1	379615.52	1541451.38
				2	379655.88	1541488.24
				3	379681.06	1541513.03
				4	379694.03	1541525.81
				5	379693.04	1541526.90
				6	379692.25	1541528.19
				7	379692.11	1541528.84
				8	379763.38	1541592.54
				9	379648.30	1541497.80
				10	379614.66	1541459.45
				11	379611.08	1541456.25
24 (контур 1)	:3У1	9626	Земельные участки (территории) общего пользования (12.0)	1	388038.47	1545404.80
				2	388041.14	1545391.99
				3	388032.89	1545390.32
				4	388020.91	1545385.80
				5	387968.56	1545366.00
				6	387908.36	1545353.27
				7	387847.30	1545342.81
				8	387825.43	1545344.76
				9	387744.96	1545333.81
				10	387712.03	1545332.32
				11	387711.45	1545350.09
				12	387715.50	1545350.74
				13	387776.19	1545362.12
				14	387967.46	1545386.59
				15	387994.33	1545391.06
24 (контур 2)	:3У1	9626	Земельные участки (территории) общего пользования (12.0)	1	387695.46	1545347.55
				2	387690.38	1545329.76
				3	387678.84	1545327.77
				4	387631.26	1545322.64
				5	387587.20	1545320.00

1	2	3	4	5	6	7
				6	387547.42	1545320.27
				7	387583.00	1545336.42
				8	387650.75	1545344.65
				9	387691.31	1545346.89
25	:ЗУ16	298	Коммунальное обслуживание (3.1)	1	386570.30	1545430.37
				2	386566.22	1545431.63
				3	386567.83	1545438.28
				4	386552.81	1545442.87
				5	386547.46	1545444.50
				6	386543.23	1545445.79
				7	386541.89	1545434.14
				8	386569.16	1545426.51
26	:ЗУ19	21	Коммунальное обслуживание (3.1)	1	387975.20	1545393.87
				2	387978.61	1545397.09
				3	387976.26	1545399.58
				4	387973.97	1545399.15
				5	387971.98	1545397.28
27	:ЗУ20	89	Земельные участки (территории) общего пользования (12.0)	1	387978.36	1545388.40
				2	387987.90	1545389.99
				3	387978.37	1545399.97
				4	387976.26	1545399.58
				5	387978.61	1545397.09
				6	387975.20	1545393.87
				7	387971.98	1545397.28
				8	387973.97	1545399.15
				9	387968.97	1545398.23
				10	387978.36	1545388.40
28	:ЗУ21	122	Земельные участки (территории) общего пользования (12.0)	1	387888.89	1545383.24
				2	387869.30	1545379.57
				3	387870.37	1545374.17
				4	387890.25	1545376.71
29	:ЗУ23	314	Земельные участки (территории) общего пользования (12.0)	1	386582.24	1545433.88
				2	386579.72	1545423.56
				3	386609.60	1545415.20
				4	386613.84	1545414.01
				5	386613.84	1545414.01
				6	386611.81	1545422.52
				7	386592.03	1545430.89
30	:ЗУ46	75	Земельные участки (территории) общего пользования (12.0)	1	384920.85	1545510.96
				2	384911.21	1545496.60
				3	384927.53	1545504.97
				4	384921.72	1545509.62
31	:ЗУ92	6197	Земельные участки (территории) общего пользования (12.0)	1	387074.92	1545723.28
				2	387116.88	1545734.69
				3	387107.97	1545757.14
				4	387084.28	1545816.82
				5	387059.41	1545867.86
				6	387022.50	1545852.44
				7	387043.31	1545798.06
				8	387061.76	1545753.38
32	:ЗУ95	130	Земельные участки (территории) общего пользования (12.0)	1	387861.92	1545375.49
				2	387817.96	1545369.95
				3	387808.94	1545368.26
				4	387809.19	1545366.34
				5	387862.22	1545373.12
33 (контур 1)	:ЗУ127	341	Земельные участки (территории)	1	384854.46	1545506.58
				2	384838.36	1545510.84
				3	384836.02	1545516.23

1	2	3	4	5	6	7
			общего пользования (12.0)	4	384856.85	1545510.42
33 (контур 2)	:ЗУ127	341	Земельные участки (территории) общего пользования (12.0)	1	384807.79	1545520.02
				2	384825.96	1545519.07
				3	384832.29	1545517.28
				4	384834.66	1545511.81
				5	384828.32	1545513.49
				6	384807.50	1545519.88
33 (контур 3)	:ЗУ127	341	Земельные участки (территории) общего пользования (12.0)	1	384865.47	1545525.67
				2	384859.05	1545527.45
				3	384869.89	1545533.65
33 (контур 4)	:ЗУ127	341	Земельные участки (территории) общего пользования (12.0)	1	384858.65	1545527.56
				2	384838.26	1545533.21
				3	384851.61	1545538.81
				4	384860.04	1545535.84
				5	384865.95	1545542.61
				6	384869.88	1545540.55
				7	384855.85	1545532.44
34	:ЗУ97	55	Земельные участки (территории) общего пользования (12.0)	1	386571.53	1545425.85
				2	386574.14	1545436.35
				3	386573.44	1545436.57
				4	386569.25	1545437.85
				5	386567.83	1545438.28
				6	386566.22	1545431.63
				7	386570.30	1545430.37
				8	386569.16	1545426.51
35 (контур 1)	:ЗУ6	100	Земельные участки (территории) общего пользования (12.0)	1	384874.97	1545537.25
				2	384883.15	1545517.04
				3	384880.37	1545515.91
				4	384872.19	1545536.11
35 (контур 2)	:ЗУ6	100	Земельные участки (территории) общего пользования (12.0)	1	384834.30	1545520.21
				2	384838.36	1545510.84
				3	384834.66	1545511.81
				4	384831.54	1545519.01
35 (контур 3)	:ЗУ6	100	Земельные участки (территории) общего пользования (12.0)	1	384870.32	1545506.40
				2	384872.22	1545501.73
				3	384869.96	1545502.39
				4	384868.60	1545505.72
36 (контур 1)	:ЗУ17	30	Коммунальное обслуживание (3.1)	1	386510.68	1545449.12
				2	386512.78	1545448.47
				3	386512.11	1545446.29
				4	386510.01	1545446.94
36 (контур 2)	:ЗУ17	30	Коммунальное обслуживание (3.1)	1	386453.16	1545467.20
				2	386455.26	1545466.54
				3	386454.58	1545464.37
				4	386452.48	1545465.02
36 (контур 3)	:ЗУ17	30	Коммунальное обслуживание (3.1)	1	386395.64	1545485.31
				2	386397.74	1545484.67
				3	386397.07	1545482.49
				4	386394.96	1545483.14
36 (контур 4)	:ЗУ17	30	Коммунальное обслуживание (3.1)	1	386338.13	1545503.37
				2	386340.23	1545502.72
				3	386339.55	1545500.54
				4	386337.45	1545501.20
36 (контур 5)	:ЗУ17	30	Коммунальное	1	386280.61	1545521.48

1	2	3	4	5	6	7
			обслуживание (3.1)	2	386282.73	1545520.83
				3	386282.03	1545518.65
				4	386279.92	1545519.31
36 (контур 6)	:3У17	30	Коммунальное обслуживание (3.1)	1	386223.09	1545539.59
				2	386225.20	1545538.94
				3	386224.52	1545536.76
				4	386222.42	1545537.42
37 (контур 1)	:3У24	283	Земельные участки (территории) общего пользования (12.0)	1	386574.14	1545436.35
				2	386582.24	1545433.88
				3	386579.72	1545423.56
				4	386576.21	1545424.54
				5	386571.53	1545425.85
37 (контур 2)	:3У24	283	Земельные участки (территории) общего пользования (12.0)	1	386562.91	1545426.25
				2	386529.32	1545436.82
				3	386531.29	1545446.68
				4	386531.80	1545449.23
				5	386543.23	1545445.76
				6	386541.89	1545434.14
				7	386562.55	1545428.36
38	:3У96	989	Земельные участки (территории) общего пользования (12.0)	1	386566.47	1545405.56
				2	386562.91	1545426.25
				3	386529.32	1545436.82
				4	386526.92	1545424.85
				5	386526.58	1545419.46
				6	386528.10	1545414.28
				7	386531.31	1545409.94
				8	386535.81	1545406.97
				9	386540.09	1545405.81
				10	386544.52	1545405.91
				11	386548.86	1545402.23
				12	386554.30	1545400.57
				13	386559.96	1545401.18
39	:3У25	4857	Земельные участки (территории) общего пользования (12.0)	1	386531.29	1545446.68
				2	386529.32	1545436.82
				3	386460.89	1545459.40
				4	386395.16	1545480.09
				5	386222.60	1545534.36
				6	386170.33	1545550.81
				7	386117.65	1545561.74
				8	385962.13	1545594.04
				9	385963.34	1545601.94
				10	386119.28	1545569.58
				11	386140.16	1545565.24
				12	386171.50	1545558.74
				13	386172.34	1545558.56
				14	386225.00	1545541.99
				15	386344.76	1545504.32
				16	386397.87	1545488.52
				17	386465.10	1545467.51
				18	386531.29	1545446.68
				19	386013.36	1545586.34
				20	386013.81	1545588.57
				21	386011.66	1545589.01
				22	386011.21	1545586.77
				23	386013.36	1545586.34
				24	386510.01	1545446.94
				25	386512.11	1545446.29
				26	386512.78	1545448.47
				27	386510.68	1545449.12

1	2	3	4	5	6	7
				28	386510.68	1545449.12
				29	386510.01	1545446.94
				30	386066.34	1545575.33
				31	386066.79	1545577.56
				32	386064.64	1545578.00
				33	386064.19	1545575.76
				34	386066.34	1545575.33
				35	386454.58	1545464.37
				36	386455.26	1545466.54
				37	386453.16	1545467.20
				38	386452.48	1545465.02
				39	386454.58	1545464.37
				40	386119.33	1545564.33
				41	386119.78	1545566.57
				42	386117.62	1545567.00
				43	386117.17	1545564.77
				44	386119.33	1545564.33
				45	386397.07	1545482.49
				46	386397.74	1545484.67
				47	386395.64	1545485.31
				48	386394.96	1545483.14
				49	386397.07	1545482.49
				50	386169.76	1545553.96
				51	386171.86	1545553.31
				52	386172.54	1545555.49
				53	386170.44	1545556.14
				54	386169.76	1545553.96
				55	386339.55	1545500.54
				56	386340.23	1545502.72
				57	386338.13	1545503.37
				58	386337.45	1545501.20
				59	386339.55	1545500.54
				60	386224.52	1545536.76
				61	386225.20	1545538.94
				62	386223.09	1545539.59
				63	386222.42	1545537.42
				64	386224.52	1545536.76
				65	386282.03	1545518.65
				66	386282.73	1545520.83
				67	386280.61	1545521.48
				68	386279.92	1545519.31
				69	386282.03	1545518.65
40 (контур 1)	:3У41	11513	Земельные участки (территории) общего пользования (12.0)	1	384897.96	1545536.31
				2	384877.57	1545547.01
				3	384874.81	1545548.46
				4	384879.40	1545550.33
				5	384899.38	1545585.70
				6	384899.39	1545585.70
				7	384908.12	1545601.07
				8	385017.64	1545754.94
				9	385056.37	1545727.37
				10	384955.35	1545590.36
				11	384944.22	1545587.15
				12	384922.90	1545576.32
				13	384921.35	1545573.23
				14	384917.19	1545564.93
				15	384921.27	1545555.24
				16	384926.43	1545547.70
				17	384915.28	1545543.24

1	2	3	4	5	6	7
				18	384910.24	1545541.22
				19	384906.97	1545549.92
				20	384904.17	1545548.85
				21	384907.45	1545540.11
40 (контур 2)	:ЗУ41	11513	Земельные участки (территории) общего пользования (12.0)	1	384903.42	1545492.60
				2	384891.09	1545496.21
				3	384889.70	1545496.61
				4	384890.19	1545498.10
				5	384886.47	1545499.31
				6	384892.51	1545524.71
				7	384899.43	1545520.92
				8	384898.22	1545520.20
				9	384901.04	1545519.62
				10	384902.83	1545519.26
				11	384916.62	1545514.57
				12	384904.10	1545492.40
				13	384902.83	1545519.26
				14	384900.52	1545518.44
				15	384906.17	1545503.84
				16	384908.34	1545504.70
40 (контур 3)	:ЗУ41	11513	Земельные участки (территории) общего пользования (12.0)	1	384880.32	1545499.36
				2	384872.22	1545501.73
				3	384872.22	1545501.73
				4	384870.32	1545506.40
				5	384868.60	1545505.72
				6	384869.96	1545502.39
				7	384866.74	1545503.33
				8	384862.99	1545504.32
				9	384854.46	1545506.58
				10	384856.85	1545510.42
				11	384865.47	1545525.67
				12	384869.89	1545533.65
				13	384872.57	1545535.19
				14	384877.16	1545523.83
				15	384880.37	1545515.91
				16	384883.15	1545517.04
				17	384876.50	1545533.47
				18	384887.05	1545527.69
41	:ЗУ11	15841	Земельные участки (территории) общего пользования (12.0)	1	382289.13	1543878.54
				2	382133.53	1543742.76
				3	382126.35	1543736.41
				4	382120.34	1543731.10
				5	382035.22	1543655.85
				6	382004.72	1543629.39
				7	381829.66	1543482.21
				8	381774.29	1543432.43
				9	381763.84	1543423.04
				10	381627.40	1543300.37
				11	381603.14	1543277.99
				12	381599.31	1543280.87
				13	381598.79	1543281.56
				14	381616.77	1543296.88
				15	381633.44	1543316.93
				16	381719.89	1543397.65
				17	381760.52	1543423.17
				18	381801.83	1543468.97
				19	381869.40	1543523.14
				20	381860.76	1543547.40
				21	381872.64	1543557.73

1	2	3	4	5	6	7
				22	381881.02	1543567.63
				23	381899.95	1543587.75
				24	381915.21	1543590.09
				25	381918.03	1543586.83
				26	381962.65	1543625.43
				27	381952.26	1543637.44
				28	382026.36	1543694.24
				29	382074.46	1543734.89
				30	382095.49	1543749.58
				31	382104.82	1543756.09
				32	382115.95	1543763.86
				33	382123.76	1543769.31
				34	382170.22	1543815.81
				35	382220.24	1543858.09
				36	382253.43	1543886.41
				37	382244.86	1543858.72
				38	382102.42	1543736.00
				39	382110.17	1543726.34
				40	382193.66	1543795.24
				41	382326.53	1544044.39
				42	382325.36	1544039.13
				43	382326.53	1544044.39
42	:3У64	36	Коммунальное обслуживание (3.1)	1	382106.33	1543758.66
				2	382108.58	1543764.22
				3	382103.02	1543766.47
				4	382100.77	1543760.90
43	:3У65	148	Земельные участки (территории) общего пользования (12.0)	1	382095.49	1543749.58
				2	382104.82	1543756.09
				3	382106.33	1543758.66
				4	382100.77	1543760.90
				5	382103.02	1543766.47
				6	382108.58	1543764.22
				7	382115.70	1543782.38
				8	382105.41	1543773.93
				9	382100.85	1543764.08
44 (контур 1)	:3У67	464	Земельные участки (территории) общего пользования (12.0)	1	381888.60	1543575.69
				2	381881.02	1543567.63
				3	381872.64	1543557.73
				4	381860.76	1543547.40
				5	381860.29	1543548.72
				6	381859.16	1543550.95
				7	381857.90	1543555.05
				8	381857.38	1543559.31
				9	381857.48	1543561.16
				10	381880.36	1543581.60
				11	381878.08	1543584.41
				12	381881.07	1543584.86
44 (контур 2)	:3У67	464	Земельные участки (территории) общего пользования (12.0)	1	381894.32	1543581.76
				2	381890.38	1543586.29
				3	381899.95	1543587.75
45	:3У110	154	Земельные участки (территории) общего пользования (12.0)	1	382104.82	1543756.09
				2	382106.33	1543758.66
				3	382108.58	1543764.22
				4	382115.70	1543782.38
				5	382124.32	1543789.45
				6	382119.02	1543772.54
				7	382115.95	1543763.86

1	2	3	4	5	6	7
				8	382115.74	1543767.18
				9	382117.56	1543772.10
				10	382112.65	1543773.92
				11	382110.83	1543769.00
46	:ЗУ111	27	Коммунальное обслуживание (3.1)	1	382115.74	1543767.18
				2	382117.56	1543772.10
				3	382112.65	1543773.92
				4	382110.83	1543769.00
47	:ЗУ124	166	Земельные участки (территории) общего пользования (12.0)	1	381878.08	1543584.41
				2	381876.86	1543584.22
				3	381873.95	1543583.95
				4	381863.45	1543575.33
				5	381862.84	1543576.33
				6	381862.26	1543575.56
				7	381860.24	1543571.71
				8	381858.57	1543567.77
				9	381857.61	1543563.60
				10	381857.48	1543561.16
				11	381880.36	1543581.60
48	:ЗУ125	43	Земельные участки (территории) общего пользования (12.0)	1	381888.60	1543575.69
				2	381891.53	1543578.80
				3	381885.71	1543585.57
				4	381881.07	1543584.86
49	:ЗУ126	30	Земельные участки (территории) общего пользования (12.0)	1	381891.53	1543578.80
				2	381894.32	1543581.76
				3	381890.38	1543586.29
				4	381885.71	1543585.57
50 (контур 1)	:ЗУ63	652	Земельные участки (территории) общего пользования (12.0)	1	382234.85	1543766.90
				2	382244.11	1543755.54
				3	382239.46	1543751.75
				4	382229.54	1543763.91
50 (контур 2)	:ЗУ63	652	Земельные участки (территории) общего пользования (12.0)	1	382257.01	1543897.97
				2	382253.43	1543886.41
				3	382253.65	1543886.60
				4	382220.24	1543858.09
				5	382180.27	1543824.31
				6	382177.37	1543827.87
51 (контур 1)	:ЗУ108	1044	Земельные участки (территории) общего пользования (12.0)	1	381756.95	1543333.40
				2	381754.78	1543323.68
				3	381760.45	1543322.40
				4	381759.13	1543316.54
				5	381753.47	1543317.82
				6	381718.00	1543325.79
				7	381636.10	1543254.48
				8	381631.58	1543256.35
				9	381618.66	1543261.70
				10	381620.07	1543262.28
				11	381622.39	1543263.23
				12	381623.97	1543263.88
				13	381632.17	1543259.01
				14	381641.75	1543267.35
				15	381664.41	1543287.08
				16	381677.02	1543297.17
				17	381695.67	1543314.30
				18	381698.23	1543316.53
				19	381716.98	1543332.17
				20	381748.92	1543324.99

1	2	3	4	5	6	7
				21	381751.19	1543334.91
51 (контур 2)	:3У108	1044	Земельные участки (территории) общего пользования (12.0)	1	381597.29	1543280.28
				2	381602.38	1543277.29
				3	381597.77	1543273.04
				4	381596.14	1543273.99
				5	381593.11	1543276.72
52	66:41:0503018:12:3У1	6287	Земельные участки (территории) общего пользования (12.0)	1	382193.66	1543795.24
				2	382289.13	1543878.54
				3	382304.80	1543904.98
				4	382314.95	1543929.45
				5	382319.54	1543969.54
				6	382326.02	1544008.64
				7	382334.02	1544041.84
				8	382326.53	1544044.39
				9	382325.36	1544039.13
				10	382294.98	1543926.95
				11	382253.65	1543886.60
				12	382253.43	1543886.41
				13	382244.86	1543858.72
				14	382102.42	1543736.00
				15	382110.17	1543726.34
53	66:41:0503018:14:3У1	1124	Земельные участки (территории) общего пользования (12.0)	1	381839.92	1543613.65
				2	381858.06	1543584.11
				3	381884.72	1543609.72
				4	381863.42	1543633.81
54	66:41:0503018:14:3У2	33	Коммунальное обслуживание (3.1)	1	381858.81	1543631.66
				2	381855.76	1543635.63
				3	381858.14	1543637.50
				4	381856.27	1543639.82
				5	381851.54	1543636.15
				6	381856.42	1543629.82
55	66:41:0503018:14:3У3	90	Коммунальное обслуживание (3.1)	1	381832.77	1543625.31
				2	381838.59	1543615.82
				3	381839.92	1543613.65
				4	381847.27	1543619.96
				5	381841.04	1543627.45
				6	381835.15	1543622.66
				7	381832.84	1543625.36
56	66:41:0503018:18:3У1	1009	Земельные участки (территории) общего пользования (12.0)	1	381962.65	1543625.43
				2	381952.26	1543637.44
				3	381932.29	1543622.13
				4	381899.95	1543587.75
				5	381915.21	1543590.09
				6	381918.03	1543586.83
57	66:41:0503018:7:3У1	24281	Земельные участки (территории) общего пользования (12.0)	1	381598.79	1543281.56
				2	381616.77	1543296.88
				3	381633.44	1543316.93
				4	381719.89	1543397.65
				5	381760.52	1543423.17
				6	381801.83	1543468.97
				7	381869.40	1543523.14
				8	381860.76	1543547.40
				9	381845.94	1543534.52
				10	381825.37	1543521.69
				11	381816.36	1543523.76
				12	381809.52	1543532.81
				13	381810.10	1543542.32
				14	381848.58	1543575.00

1	2	3	4	5	6	7
				15	381858.06	1543584.11
				16	381839.92	1543613.66
				17	381835.32	1543609.70
				18	381827.67	1543604.52
				19	381807.83	1543588.76
				20	381754.53	1543541.36
				21	381740.56	1543529.19
				22	381726.36	1543512.08
				23	381721.50	1543498.25
				24	381722.56	1543498.89
				25	381727.46	1543490.80
				26	381719.37	1543485.90
				27	381717.97	1543488.21
				28	381709.88	1543465.21
				29	381697.05	1543442.62
				30	381673.62	1543423.72
				31	381635.20	1543391.73
				32	381590.49	1543352.04
				33	381578.84	1543338.50
				34	381576.66	1543327.05
				35	381576.96	1543314.52
				36	381580.32	1543306.75
				37	381593.06	1543289.11
58 (контур 1)	66:41:0503018:7:3У2	137	Коммунальное обслуживание (3.1)	1	381817.38	1543542.95
				2	381820.79	1543539.10
				3	381818.57	1543537.08
				4	381815.12	1543540.94
58 (контур 2)	66:41:0503018:7:3У2	137	Коммунальное обслуживание (3.1)	1	381832.77	1543625.31
				2	381839.92	1543613.66
				3	381835.32	1543609.70
				4	381833.72	1543608.62
				5	381825.13	1543618.96
59	66:41:0503018:7:3У3	9	Коммунальное обслуживание (3.1)	1	381824.51	1543527.55
				2	381826.73	1543529.56
				3	381824.75	1543531.82
				4	381822.49	1543529.80
60	66:41:0503018:7:3У4	89	Коммунальное обслуживание (3.1)	1	381713.94	1543494.85
				2	381722.03	1543499.75
				3	381717.13	1543507.84
				4	381709.05	1543502.94
61	:3У109	145	Земельные участки (территории) общего пользования (12.0)	1	381756.95	1543333.40
				2	381759.43	1543344.44
				3	381749.22	1543347.51
				4	381749.17	1543347.52
				5	381746.31	1543344.97
				6	381745.60	1543342.00
				7	381744.00	1543337.44
				8	381751.19	1543334.91
62	:3У66	82	Земельные участки (территории) общего пользования (12.0)	1	382066.47	1543635.17
				2	382071.07	1543647.14
				3	382056.02	1543635.07
				4	382057.01	1543634.45
				5	382061.22	1543632.41
				6	382062.86	1543632.18
				7	382064.45	1543632.63
				8	382065.73	1543633.69
63	:3У71	155	Коммунальное обслуживание (3.1)	1	381790.55	1543389.56
				2	381798.04	1543396.08
				3	381796.26	1543398.13

1	2	3	4	5	6	7
				4	381801.88	1543402.95
				5	381796.96	1543408.69
				6	381783.97	1543397.04
64	:ЗУ107	2558	Земельные участки (территории) общего пользования (12.0)	1	381781.66	1543369.54
				2	381810.40	1543330.66
				3	381848.29	1543360.82
				4	381814.20	1543406.96
				5	381809.45	1543401.49
				6	381807.90	1543399.72
				7	381801.07	1543391.86
				8	381799.75	1543390.34
65	66:41:0614066:635:ЗУ2	10184	Для сельскохозяйственного использования	1	387439.80	1545420.26
				2	387448.12	1545482.52
				3	387437.07	1545511.18
				4	387412.36	1545528.87
				5	387410.24	1545530.39
				6	387393.16	1545542.61
				7	387372.02	1545557.74
				8	387343.56	1545578.11
				9	387268.09	1545632.12
				10	387248.41	1545604.40
				11	387244.91	1545599.52
				12	387294.74	1545566.11
				13	387331.95	1545537.30
				14	387362.93	1545509.77
				15	387358.28	1545513.90
				16	387368.15	1545515.50
				17	387393.47	1545493.28
66 (контур 1)	:ЗУ112	963	Земельные участки (территории) общего пользования (12.0)	1	381814.20	1543406.96
				2	381810.54	1543411.90
				3	381826.41	1543429.64
				4	381845.35	1543446.17
				5	381850.57	1543442.76
				6	381830.64	1543425.36
66 (контур 2)	:ЗУ112	963	Земельные участки (территории) общего пользования (12.0)	1	381861.28	1543452.10
				2	381858.21	1543457.39
				3	381930.39	1543520.38
				4	381931.89	1543518.66
				5	381938.38	1543524.35
				6	381933.02	1543530.58
				7	381936.32	1543533.39
				8	381944.13	1543524.41
67	:ЗУ113	60	Земельные участки (территории) общего пользования (12.0)	1	381799.00	1543412.80
				2	381800.61	1543414.28
				3	381805.86	1543406.66
				4	381810.54	1543411.90
				5	381805.48	1543418.76
68	:ЗУ114	43	Земельные участки (территории) общего пользования (12.0)	1	381805.86	1543406.66
				2	381809.45	1543401.49
				3	381814.20	1543406.96
				4	381810.55	1543411.89
				5	381810.54	1543411.90
69	:ЗУ115	20	Земельные участки (территории) общего пользования (12.0)	1	381805.86	1543406.66
				2	381800.61	1543414.28
				3	381799.00	1543412.80
				4	381804.34	1543404.96
70 (контур 1)	:ЗУ116	65	Земельные участки	1	381804.34	1543404.96
				2	381805.86	1543406.66

1	2	3	4	5	6	7
			(территории) общего пользования (12.0)	3	381809.45	1543401.49
				4	381807.90	1543399.72
70 (контур 2)	:ЗУ116	65	Земельные участки (территории) общего пользования (12.0)	1	381781.66	1543369.54
				2	381779.43	1543372.57
				3	381799.75	1543390.34
71	:ЗУ117	283	Земельные участки (территории) общего пользования (12.0)	1	381778.01	1543374.49
				2	381792.14	1543390.94
				3	381790.55	1543389.56
				4	381783.97	1543397.04
				5	381796.96	1543408.69
				6	381801.88	1543402.95
				7	381796.26	1543398.13
				8	381797.29	1543396.94
				9	381800.42	1543400.58
				10	381804.34	1543404.96
				11	381799.00	1543412.80
				12	381795.03	1543409.15
				13	381770.60	1543384.51
72	:ЗУ118	190	Земельные участки (территории) общего пользования (12.0)	1	381779.43	1543372.57
				2	381799.75	1543390.34
				3	381801.07	1543391.86
				4	381807.90	1543399.72
				5	381804.34	1543404.96
				6	381800.42	1543400.58
				7	381797.29	1543396.94
				8	381797.33	1543396.90
				9	381798.04	1543396.08
				10	381792.14	1543390.94
				11	381778.01	1543374.49
73	:ЗУ119	45	Земельные участки (территории) общего пользования (12.0)	1	381759.43	1543344.44
				2	381776.88	1543362.96
				3	381777.00	1543364.35
				4	381760.60	1543349.69
74	:ЗУ120	187	Земельные участки (территории) общего пользования (12.0)	1	381759.43	1543344.44
				2	381760.60	1543349.69
				3	381777.00	1543364.35
				4	381777.91	1543365.16
				5	381781.66	1543369.54
				6	381779.43	1543372.57
				7	381759.35	1543355.01
				8	381749.22	1543347.51
75	:ЗУ121	117	Земельные участки (территории) общего пользования (12.0)	1	381749.22	1543347.51
				2	381759.35	1543355.01
				3	381779.43	1543372.57
				4	381778.01	1543374.49
				5	381774.56	1543370.48
				6	381772.76	1543372.50
				7	381756.25	1543357.75
				8	381755.17	1543352.88
76	:ЗУ122	415	Земельные участки (территории) общего пользования (12.0)	1	381749.22	1543347.51
				2	381755.17	1543352.88
				3	381756.25	1543357.75
				4	381772.76	1543372.50
				5	381774.56	1543370.48
				6	381778.01	1543374.49
				7	381770.60	1543384.51

1	2	3	4	5	6	7
				8	381760.96	1543374.79
				9	381741.27	1543354.94
				10	381749.19	1543347.54
				11	381749.17	1543347.52
77	:ЗУ123	53	Земельные участки (территории) общего пользования (12.0)	1	381933.02	1543530.58
				2	381931.93	1543529.66
				3	381929.89	1543527.85
				4	381929.87	1543527.84
				5	381929.87	1543527.83
				6	381932.47	1543524.82
				7	381929.09	1543521.86
				8	381930.39	1543520.38
				9	381931.89	1543518.66
				10	381938.38	1543524.35
78 (контур 1)	:ЗУ9	1704	Земельные участки (территории) общего пользования (12.0)	1	384479.51	1545325.64
				2	384390.48	1545280.78
				3	384191.35	1545178.61
				4	384189.72	1545179.72
				5	384260.81	1545219.82
				6	384268.76	1545224.49
				7	384294.27	1545239.06
				8	384324.53	1545254.65
				9	384334.18	1545259.62
				10	384370.37	1545278.12
				11	384381.42	1545283.54
				12	384398.34	1545293.88
				13	384400.56	1545294.81
				14	384402.12	1545295.85
				15	384409.96	1545300.08
				16	384420.49	1545305.86
				17	384425.54	1545309.32
				18	384430.22	1545307.67
				19	384434.59	1545306.60
				20	384470.27	1545321.72
				21	384473.04	1545322.90
78 (контур 2)	:ЗУ9	1704	Земельные участки (территории) общего пользования (12.0)	1	384163.49	1545163.73
				2	384163.60	1545163.48
				3	384160.11	1545161.60
79 (контур 1)	:ЗУ12	65463	Земельные участки (территории) общего пользования (12.0)	1	381510.47	1543247.09
				2	381531.98	1543243.12
				3	381541.93	1543224.50
				4	381521.21	1543206.33
				5	381045.62	1542780.79
				6	380965.76	1542707.22
				7	380890.72	1542640.88
				8	380809.73	1542568.69
				9	380782.72	1542546.23
				10	380733.81	1542506.54
				11	380702.03	1542479.38
				12	380667.11	1542447.88
				13	380648.85	1542432.61
				14	380611.56	1542402.83
				15	380575.75	1542371.95
				16	380531.78	1542330.85
				17	380455.47	1542264.45
				18	380387.00	1542201.29
				19	380374.21	1542208.22

1	2	3	4	5	6	7
				20	380368.93	1542244.21
				21	380394.95	1542268.33
				22	380421.18	1542287.41
				23	380452.18	1542315.15
				24	380464.00	1542327.44
				25	380473.12	1542337.27
				26	380484.30	1542361.94
				27	380484.71	1542381.96
				28	380486.89	1542393.57
				29	380494.93	1542408.40
				30	380496.85	1542411.95
				31	380508.29	1542433.07
				32	380519.76	1542447.71
				33	380519.70	1542460.13
				34	380487.82	1542507.38
				35	380502.03	1542519.28
				36	380529.93	1542494.74
				37	380608.54	1542439.19
				38	380753.98	1542562.14
				39	380795.89	1542596.67
				40	380800.79	1542607.53
				41	380983.40	1542771.81
				42	381001.86	1542781.22
				43	381173.02	1542944.74
				44	381258.44	1543025.87
				45	381266.84	1543040.12
				46	381280.48	1543040.69
				47	381311.98	1543079.40
				48	381333.58	1543098.72
				49	381503.23	1543241.32
79 (контур 2)	:ЗУ12	65463	Земельные участки (территории) общего пользования (12.0)	1	381545.75	1543251.81
				2	381557.79	1543238.37
				3	381556.68	1543237.36
				4	381544.64	1543250.81
79 (контур 3)	:ЗУ12	65463	Земельные участки (территории) общего пользования (12.0)	1	381570.30	1543273.81
				2	381582.34	1543260.37
				3	381581.22	1543259.37
				4	381569.18	1543272.81
80	:ЗУ79	4355	Земельные участки (территории) общего пользования (12.0)	1	380218.05	1542163.56
				2	380258.28	1542143.48
				3	380260.69	1542147.85
				4	380310.65	1542190.31
				5	380327.78	1542200.14
				6	380281.43	1542232.47
				7	380225.79	1542174.99
				8	380224.12	1542173.18
				9	380221.92	1542169.69
81	:ЗУ80	792	Земельные участки (территории) общего пользования (12.0)	1	380272.61	1542136.33
				2	380298.40	1542159.52
				3	380300.26	1542157.44
				4	380309.90	1542167.50
				5	380308.49	1542168.95
				6	380302.86	1542164.16
				7	380296.42	1542171.70
				8	380304.04	1542178.21
				9	380300.69	1542181.81
				10	380300.69	1542181.85
				11	380260.69	1542147.85

1	2	3	4	5	6	7
				12	380258.28	1542143.48
82	:ЗУ81	129	Земельные участки (территории) общего пользования (12.0)	1	380295.94	1542153.03
				2	380298.85	1542155.98
				3	380300.26	1542157.44
				4	380298.40	1542159.52
				5	380272.61	1542136.33
				6	380277.20	1542134.03
83	:ЗУ82	198	Коммунальное обслуживание (3.1)	1	380302.86	1542164.16
				2	380308.49	1542168.95
				3	380313.35	1542173.09
				4	380318.07	1542177.10
				5	380311.61	1542184.66
				6	380304.05	1542178.21
				7	380296.42	1542171.70
84	:ЗУ102	308	Земельные участки (территории) общего пользования (12.0)	1	380314.26	1542172.04
				2	380318.93	1542176.92
				3	380319.99	1542181.84
				4	380320.36	1542183.55
				5	380326.88	1542189.26
				6	380333.56	1542192.77
				7	380336.29	1542194.21
				8	380327.78	1542200.14
				9	380310.65	1542190.31
				10	380300.69	1542181.85
				11	380304.04	1542178.21
				12	380311.60	1542184.67
				13	380311.61	1542184.66
				14	380318.07	1542177.10
				15	380313.35	1542173.09
85	:ЗУ103	11	Земельные участки (территории) общего пользования (12.0)	1	380309.90	1542167.50
				2	380314.26	1542172.04
				3	380313.35	1542173.09
				4	380308.49	1542168.95
86	:ЗУ13	11458	Земельные участки (территории) общего пользования (12.0)	1	380336.29	1542194.21
				2	380326.88	1542189.26
				3	380320.36	1542183.55
				4	380318.93	1542176.92
				5	380299.04	1542156.17
				6	380295.94	1542153.03
				7	380294.81	1542151.88
				8	380276.95	1542133.79
				9	380277.20	1542134.03
				10	380291.03	1542127.13
				11	380184.96	1542037.40
				12	380174.10	1542048.97
				13	380175.01	1542049.59
				14	380163.97	1542042.09
				15	380055.09	1541944.64
				16	380061.43	1541934.30
				17	380066.76	1541925.61
				18	380070.74	1541920.75
				19	380081.35	1541907.80
				20	380219.14	1542040.93
				21	380300.40	1542119.23
				22	380356.91	1542174.06
				23	380357.84	1542174.85
				24	380355.56	1542181.59
				25	380345.89	1542187.51

1	2	3	4	5	6	7
87	:ЗУ91	143	Земельные участки (территории) общего пользования (12.0)	1	381579.65	1543263.37
				2	381582.60	1543266.84
				3	381573.21	1543278.44
				4	381570.55	1543279.75
				5	381565.19	1543286.11
				6	381560.60	1543282.24
				7	381566.78	1543274.91
				8	381569.84	1543273.40
				9	381570.30	1543273.81
88 (контур 1)	:ЗУ89	522	Автомобильный транспорт (7.2)	1	380015.57	1541860.78
				2	380028.32	1541872.30
				3	380022.07	1541874.32
				4	380021.77	1541874.63
				5	379986.44	1541852.32
				6	379917.87	1541809.01
				7	380013.09	1541860.73
				8	380018.87	1541863.87
88 (контур 2)	:ЗУ89	522	Автомобильный транспорт (7.2)	1	380049.43	1541891.35
				2	380050.55	1541892.35
				3	380041.58	1541901.76
				4	380040.47	1541900.76
				5	380044.29	1541896.74
				6	380046.09	1541894.85
				7	380048.98	1541891.82
89 (контур 1)	:ЗУ75	8061	Земельные участки (территории) общего пользования (12.0)	1	381417.69	1543059.47
				2	381426.15	1543050.01
				3	381427.26	1543048.66
				4	381428.24	1543047.22
				5	381429.10	1543045.70
				6	381429.82	1543044.11
				7	381430.40	1543042.47
				8	381430.83	1543040.78
				9	381431.11	1543039.05
				10	381431.24	1543037.31
				11	381431.22	1543035.57
				12	381431.05	1543033.83
				13	381430.73	1543032.12
				14	381430.26	1543030.44
				15	381429.64	1543028.81
				16	381428.89	1543027.23
				17	381428.00	1543025.73
				18	381426.98	1543024.31
				19	381425.84	1543022.99
				20	381424.59	1543021.77
				21	381349.41	1542954.46
				22	381348.02	1542953.32
				23	381346.53	1542952.31
				24	381344.96	1542951.45
				25	381343.32	1542950.72
				26	381341.63	1542950.15
				27	381339.88	1542949.73
				28	381338.11	1542949.46
				29	381336.32	1542949.36
				30	381335.31	1542947.93
				31	381334.18	1542946.60
				32	381332.94	1542945.38
				33	381331.59	1542944.26
				34	381330.16	1542943.27
				35	381328.64	1542942.40

1	2	3	4	5	6	7
				36	381327.05	1542941.68
				37	381325.41	1542941.09
				38	381323.72	1542940.65
				39	381321.99	1542940.35
				40	381320.25	1542940.21
				41	381318.51	1542940.22
				42	381316.77	1542940.39
				43	381315.05	1542940.70
				44	381313.37	1542941.17
				45	381311.73	1542941.77
				46	381310.15	1542942.52
				47	381308.65	1542943.41
				48	381307.22	1542944.42
				49	381305.89	1542945.55
				50	381304.67	1542946.79
				51	381303.55	1542948.14
				52	381302.56	1542949.58
				53	381301.70	1542951.10
				54	381300.97	1542952.69
				55	381300.39	1542954.33
				56	381299.95	1542956.02
				57	381299.66	1542957.74
				58	381299.52	1542959.48
				59	381299.54	1542961.23
				60	381299.70	1542962.97
				61	381299.67	1542963.17
				62	381299.65	1542963.37
				63	381299.62	1542963.56
				64	381320.16	1542979.17
				65	381349.92	1543001.81
				66	381369.99	1543017.11
				67	381415.28	1543057.30
89 (контур 2)	:3У75	8061	Земельные участки (территории) общего пользования (12.0)	1	381395.86	1543037.52
				2	381393.63	1543035.52
				3	381401.90	1543026.28
				4	381404.13	1543028.28
				5	381395.86	1543037.52
				6	381312.50	1543161.80
				7	381314.25	1543161.66
				8	381315.99	1543161.36
				9	381317.69	1543160.91
				10	381319.45	1543160.93
				11	381321.21	1543160.79
				12	381322.95	1543160.50
				13	381324.66	1543160.05
				14	381326.32	1543159.46
				15	381327.92	1543158.72
				16	381329.45	1543157.84
				17	381330.89	1543156.83
				18	381332.25	1543155.70
				19	381333.49	1543154.46
				20	381334.63	1543153.11
				21	381335.64	1543151.66
				22	381336.52	1543150.13
				23	381361.49	1543122.18
				24	381347.40	1543110.34
				25	381345.08	1543112.97
				26	381347.99	1543115.57
				27	381344.16	1543119.86

1	2	3	4	5	6	7
				28	381338.05	1543114.39
				29	381335.05	1543117.74
				30	381332.07	1543115.07
				31	381335.07	1543111.72
				32	381328.89	1543106.19
				33	381332.75	1543101.92
				34	381335.78	1543104.64
				35	381337.85	1543102.31
				36	381333.58	1543098.72
				37	381323.94	1543090.10
				38	381292.88	1543124.81
				39	381291.76	1543131.75
				40	381291.56	1543133.52
				41	381291.53	1543135.30
				42	381291.64	1543137.07
				43	381291.91	1543138.83
				44	381291.72	1543140.58
				45	381291.70	1543142.34
				46	381291.83	1543144.10
				47	381292.11	1543145.83
				48	381292.54	1543147.54
				49	381293.12	1543149.20
				50	381293.84	1543150.80
				51	381294.70	1543152.34
				52	381295.70	1543153.79
				53	381296.81	1543155.15
				54	381298.04	1543156.41
				55	381299.38	1543157.55
				56	381300.81	1543158.58
				57	381302.33	1543159.47
				58	381303.91	1543160.23
				59	381305.56	1543160.84
				60	381307.26	1543161.31
				61	381308.99	1543161.63
				62	381310.74	1543161.79
90 (контур 1)	:3У76	214	Коммунальное обслуживание (3.1)	1	381395.86	1543037.52
				2	381404.13	1543028.28
				3	381401.90	1543026.28
				4	381393.63	1543035.52
90 (контур 2)	:3У76	214	Коммунальное обслуживание (3.1)	1	381344.16	1543119.86
				2	381347.99	1543115.57
				3	381345.08	1543112.97
				4	381347.40	1543110.34
				5	381337.85	1543102.31
				6	381335.78	1543104.64
				7	381332.73	1543101.91
				8	381328.89	1543106.19
				9	381335.07	1543111.72
				10	381332.07	1543115.07
				11	381335.05	1543117.74
				12	381338.05	1543114.39
91 (контур 1)	:3У78	250	Земельные участки (территории) общего пользования (12.0)	1	380559.92	1542297.52
				2	380564.11	1542292.19
				3	380567.33	1542291.12
				4	380573.76	1542282.75
				5	380569.03	1542279.11
				6	380563.72	1542286.00
				7	380560.51	1542287.06
				8	380555.48	1542293.54

1	2	3	4	5	6	7
91 (контур 2)	:ЗУ78	250	Земельные участки (территории) общего пользования (12.0)	1	380599.73	1542468.63
				2	380605.66	1542467.75
				3	380604.79	1542461.82
				4	380601.22	1542458.56
				5	380592.46	1542450.55
				6	380587.44	1542454.10
				7	380597.17	1542462.99
				8	380599.16	1542464.81
92	66:41:0509008:13:ЗУ1	579	Земельные участки (территории) общего пользования (12.0)	1	380277.20	1542134.03
				2	380276.95	1542133.79
				3	380283.45	1542129.13
				4	380185.08	1542039.53
				5	380175.01	1542049.59
				6	380174.10	1542048.97
				7	380184.96	1542037.40
				8	380291.03	1542127.13
93	66:41:0509008:13:ЗУ2	21448	под объекты незавершенного строительства (лит. 1, 2)	1	380283.45	1542129.13
				2	380276.95	1542133.79
				3	380277.20	1542134.03
				4	380218.05	1542163.56
				5	380198.33	1542173.50
				6	380188.77	1542163.22
				7	380095.97	1542247.88
				8	380059.71	1542215.89
				9	380054.44	1542140.26
				10	380095.81	1542132.41
				11	380108.95	1542118.40
				12	380174.10	1542048.97
				13	380175.01	1542049.59
				14	380185.08	1542039.53
94 (контур 1)	:ЗУ26	565	Земельные участки (территории) общего пользования (12.0)	1	381347.23	1543018.47
				2	381349.93	1543001.81
				3	381320.14	1542979.15
				4	381313.09	1542987.91
94 (контур 2)	:ЗУ26	565	Земельные участки (территории) общего пользования (12.0)	1	380878.02	1542596.55
				2	380880.55	1542595.56
				3	380872.25	1542588.07
				4	380869.32	1542589.22
95	:ЗУ83	29	Коммунальное обслуживание (3.1)	1	380362.47	1542110.75
				2	380364.56	1542108.56
				3	380368.89	1542112.57
				4	380364.38	1542117.44
				5	380362.19	1542115.38
				6	380364.61	1542112.79
96	:ЗУ84	525	Земельные участки (территории) общего пользования (12.0)	1	380373.94	1542119.49
				2	380381.78	1542111.19
				3	380382.35	1542110.52
				4	380382.86	1542109.82
				5	380383.30	1542109.07
				6	380383.68	1542108.28
				7	380383.99	1542107.47
				8	380384.23	1542106.63
				9	380384.39	1542105.77
				10	380384.48	1542104.90
				11	380384.49	1542104.03
				12	380384.43	1542103.16
				13	380384.29	1542102.30
				14	380384.08	1542101.45

1	2	3	4	5	6	7
				15	380383.79	1542100.63
				16	380383.43	1542099.83
				17	380383.01	1542099.07
				18	380382.52	1542098.35
				19	380381.96	1542097.67
				20	380381.35	1542097.05
				21	380380.70	1542096.48
				22	380379.99	1542095.97
				23	380379.24	1542095.52
				24	380378.45	1542095.14
				25	380377.64	1542094.83
				26	380376.80	1542094.60
				27	380375.94	1542094.43
				28	380375.07	1542094.34
				29	380374.20	1542094.33
				30	380373.33	1542094.40
				31	380372.47	1542094.53
				32	380371.62	1542094.75
				33	380370.80	1542095.04
				34	380370.00	1542095.39
				35	380369.24	1542095.82
				36	380368.52	1542096.31
				37	380367.84	1542096.86
				38	380367.22	1542097.47
				39	380359.44	1542105.72
				40	380353.55	1542111.88
				41	380368.15	1542125.55
				42	380362.47	1542110.75
				43	380364.56	1542108.56
				44	380368.89	1542112.57
				45	380364.38	1542117.44
				46	380362.19	1542115.38
				47	380364.61	1542112.79
97	:3У85	156	Земельные участки (территории) общего пользования (12.0)	1	380346.86	1542105.63
				2	380339.50	1542098.74
				3	380332.37	1542085.90
				4	380339.39	1542082.05
				5	380339.62	1542081.92
				6	380339.86	1542081.81
				7	380340.11	1542081.72
				8	380340.37	1542081.66
				9	380340.63	1542081.62
				10	380340.89	1542081.60
				11	380341.15	1542081.60
				12	380341.42	1542081.63
				13	380341.67	1542081.68
				14	380341.93	1542081.75
				15	380342.17	1542081.85
				16	380342.41	1542081.96
				17	380342.64	1542082.10
				18	380342.85	1542082.25
				19	380343.05	1542082.43
				20	380343.23	1542082.62
				21	380343.40	1542082.82
				22	380343.54	1542083.04
				23	380343.67	1542083.27
				24	380343.77	1542083.51
				25	380343.86	1542083.76
				26	380343.92	1542084.02

1	2	3	4	5	6	7
				27	380343.96	1542084.28
				28	380343.98	1542084.54
				29	380343.97	1542084.80
				30	380343.94	1542085.07
				31	380343.89	1542085.33
				32	380343.81	1542085.58
				33	380343.72	1542085.82
				34	380343.60	1542086.06
				35	380343.46	1542086.28
				36	380343.30	1542086.49
				37	380343.13	1542086.69
				38	380342.94	1542086.87
				39	380342.73	1542087.04
				40	380342.51	1542087.18
				41	380342.28	1542087.30
				42	380340.54	1542088.26
				43	380348.92	1542103.33
98 (контур 1)	:ЗУ88	2629	Земельные участки (территории) общего пользования (12.0)	1	380028.32	1541872.30
				2	380031.72	1541871.20
				3	380036.69	1541869.59
				4	380040.23	1541868.29
				5	380029.16	1541857.37
				6	379991.81	1541821.27
				7	379870.15	1541714.24
				8	379863.32	1541721.88
				9	379935.82	1541785.32
				10	379934.25	1541787.40
				11	379992.06	1541839.57
				12	380015.53	1541860.75
				13	380015.57	1541860.78
98 (контур 2)	:ЗУ88	2629	Земельные участки (территории) общего пользования (12.0)	1	380050.55	1541892.35
				2	380051.35	1541891.51
				3	380054.04	1541888.69
				4	380052.92	1541887.69
				5	380049.43	1541891.35
99	:ЗУ48	9	Коммунальное обслуживание (3.1)	1	384725.71	1545385.42
				2	384725.34	1545388.41
				3	384722.31	1545388.04
				4	384722.71	1545385.04
100	:ЗУ49	9	Коммунальное обслуживание (3.1)	1	384715.79	1545423.74
				2	384716.09	1545426.74
				3	384713.07	1545427.06
				4	384712.78	1545424.05
101 (контур 1)	:ЗУ50	3165	Земельные участки (территории) общего пользования (12.0)	1	384643.31	1545439.45
				2	384652.86	1545403.70
				3	384608.24	1545380.84
				4	384587.58	1545395.10
				5	384574.52	1545404.23
				6	384587.10	1545410.67
				7	384602.28	1545418.44
				8	384609.86	1545422.32
				9	384617.45	1545426.21
				10	384622.58	1545428.83
				11	384632.61	1545433.97
				12	384609.73	1545410.46
				13	384607.06	1545409.09
				14	384617.00	1545389.69
				15	384619.67	1545391.06
				16	384640.07	1545425.99

1	2	3	4	5	6	7
				17	384637.40	1545424.62
				18	384647.34	1545405.22
				19	384647.34	1545405.22
				20	384650.01	1545406.59
101 (контур 2)	:ЗУ50	3165	Земельные участки (территории) общего пользования (12.0)	1	384660.27	1545448.13
				2	384666.57	1545412.43
				3	384667.03	1545410.96
				4	384658.33	1545406.50
				5	384648.78	1545442.24
101 (контур 3)	:ЗУ50	3165	Земельные участки (территории) общего пользования (12.0)	1	384681.18	1545458.78
				2	384684.80	1545455.95
				3	384684.80	1545455.95
				4	384684.08	1545448.31
				5	384683.28	1545439.95
				6	384682.37	1545431.84
				7	384681.46	1545423.72
				8	384681.03	1545419.75
				9	384680.99	1545419.37
				10	384673.13	1545420.00
				11	384671.09	1545433.86
				12	384671.09	1545433.82
				13	384677.72	1545420.78
				14	384680.40	1545422.14
				15	384670.51	1545441.57
				16	384667.86	1545452.00
				17	384681.18	1545458.78
101 (контур 4)	:ЗУ50	3165	Земельные участки (территории) общего пользования (12.0)	1	384696.21	1545447.01
				2	384702.86	1545441.81
				3	384709.43	1545436.61
				4	384704.97	1545430.74
				5	384704.68	1545428.04
				6	384704.22	1545428.93
				7	384703.89	1545428.77
				8	384703.85	1545429.25
				9	384703.81	1545429.69
				10	384694.53	1545424.95
101 (контур 5)	:ЗУ50	3165	Земельные участки (территории) общего пользования (12.0)	1	384704.20	1545424.94
				2	384708.18	1545417.31
				3	384704.79	1545417.57
102 (контур 1)	:ЗУ7	196	Земельные участки (территории) общего пользования (12.0)	1	384670.51	1545441.57
				2	384680.40	1545422.14
				3	384677.72	1545420.78
				4	384667.84	1545440.21
102 (контур 2)	:ЗУ7	196	Земельные участки (территории) общего пользования (12.0)	1	384640.07	1545425.99
				2	384650.01	1545406.59
				3	384647.34	1545405.22
				4	384637.40	1545424.62
102 (контур 3)	:ЗУ7	196	Земельные участки (территории) общего пользования (12.0)	1	384609.73	1545410.46
				2	384619.67	1545391.06
				3	384617.00	1545389.69
				4	384607.06	1545409.09
103	:ЗУ134	222	Земельные участки (территории) общего	1	384652.86	1545403.70
				2	384654.63	1545404.60
				3	384658.33	1545406.50
				4	384648.78	1545442.24

1	2	3	4	5	6	7
			пользования (12.0)	5	384647.84	1545441.76
				6	384643.31	1545439.45
104	:ЗУ135	160	Земельные участки (территории) общего пользования (12.0)	1	384636.23	1545468.03
				2	384640.02	1545464.71
				3	384637.46	1545461.33
				4	384643.31	1545439.45
				5	384647.84	1545441.76
				6	384648.78	1545442.24
				7	384641.51	1545469.44
105	:ЗУ136	59	Земельные участки (территории) общего пользования (12.0)	1	384664.68	1545445.95
				2	384665.44	1545447.51
				3	384667.78	1545452.35
				4	384667.20	1545455.88
				5	384669.56	1545460.77
				6	384663.33	1545466.44
				7	384661.99	1545467.65
				8	384660.53	1545466.03
				9	384666.89	1545459.69
				10	384664.19	1545454.11
				11	384661.55	1545453.25
				12	384663.60	1545452.51
106 (контур 1)	:ЗУ137	283	Земельные участки (территории) общего пользования (12.0)	1	384664.55	1545467.67
				2	384671.73	1545460.51
				3	384667.78	1545452.35
				4	384667.20	1545455.88
				5	384669.56	1545460.77
				6	384663.33	1545466.44
106 (контур 2)	:ЗУ137	283	Земельные участки (территории) общего пользования (12.0)	1	384717.05	1545410.73
				2	384673.27	1545413.94
				3	384673.76	1545413.23
				4	384672.15	1545412.36
				5	384672.34	1545411.99
				6	384669.48	1545412.21
				7	384667.03	1545410.96
				8	384666.57	1545412.43
				9	384659.98	1545449.88
				10	384659.96	1545449.98
				11	384661.55	1545453.25
				12	384663.60	1545452.51
				13	384664.68	1545445.95
				14	384669.57	1545416.22
				15	384717.41	1545412.60
				16	384717.05	1545410.73
107 (контур 1)	:ЗУ138	341	Земельные участки (территории) общего пользования (12.0)	1	384660.53	1545466.03
				2	384666.89	1545459.69
				3	384664.19	1545454.11
				4	384661.55	1545453.25
				5	384660.93	1545456.72
				6	384662.17	1545459.28
				7	384657.96	1545463.20
107 (контур 2)	:ЗУ138	341	Земельные участки (территории) общего пользования (12.0)	1	384717.41	1545412.60
				2	384669.57	1545416.22
				3	384664.68	1545445.95
				4	384665.44	1545447.51
				5	384667.78	1545452.35
				6	384667.87	1545452.00
				7	384670.51	1545441.57
				8	384669.18	1545440.89
				9	384667.84	1545440.21

1	2	3	4	5	6	7
				10	384671.09	1545433.82
				11	384673.13	1545420.00
				12	384680.99	1545419.36
				13	384681.02	1545419.36
				14	384704.79	1545417.57
				15	384708.18	1545417.31
				16	384709.77	1545414.27
				17	384709.89	1545414.33
				18	384717.59	1545413.51
108	:ЗУ139	146	Земельные участки (территории) общего пользования (12.0)	1	384716.45	1545407.66
				2	384717.05	1545410.73
				3	384673.27	1545413.94
				4	384673.76	1545413.23
				5	384677.63	1545405.60
				6	384679.11	1545405.47
				7	384679.55	1545410.45
109	:ЗУ140	82	Земельные участки (территории) общего пользования (12.0)	1	384733.54	1545397.89
				2	384730.03	1545406.93
				3	384729.05	1545409.85
				4	384717.05	1545410.73
				5	384716.45	1545407.66
				6	384725.48	1545406.98
				7	384725.81	1545404.19
				8	384730.27	1545397.41
110	:ЗУ141	48	Земельные участки (территории) общего пользования (12.0)	1	384734.92	1545398.09
				2	384734.99	1545398.46
				3	384730.57	1545411.61
				4	384717.41	1545412.60
				5	384717.05	1545410.73
				6	384729.05	1545409.85
				7	384730.03	1545406.93
				8	384733.54	1545397.89
111	:ЗУ142	120	Земельные участки (территории) общего пользования (12.0)	1	384710.34	1545417.15
				2	384711.40	1545415.10
				3	384709.89	1545414.33
				4	384717.59	1545413.51
				5	384717.41	1545412.60
				6	384730.57	1545411.61
				7	384734.99	1545398.46
				8	384736.75	1545407.59
				9	384731.53	1545415.55
112 (контур 1)	:ЗУ143	1369	Земельные участки (территории) общего пользования (12.0)	1	384716.45	1545407.66
				2	384725.48	1545406.98
				3	384725.81	1545404.19
				4	384730.27	1545397.41
				5	384733.54	1545397.89
				6	384734.92	1545398.09
				7	384752.63	1545400.33
				8	384767.91	1545382.10
				9	384724.06	1545376.59
				10	384714.54	1545378.94
				11	384712.52	1545386.66
				12	384714.20	1545395.47
				13	384725.34	1545388.41
				14	384722.31	1545388.04
				15	384722.71	1545385.04
				16	384725.71	1545385.42
112 (контур 2)	:ЗУ143	1369	Земельные участки	1	384709.43	1545436.61
				2	384736.49	1545415.17

1	2	3	4	5	6	7
			(территории) общего пользования (12.0)	3	384738.19	1545415.04
				4	384736.75	1545407.59
				5	384731.53	1545415.55
				6	384710.40	1545417.14
				7	384710.34	1545417.15
				8	384705.73	1545426.02
				9	384704.68	1545428.04
				10	384704.97	1545430.74
				11	384713.07	1545427.06
				12	384712.78	1545424.05
				13	384715.79	1545423.74
				14	384716.09	1545426.74
113	:ЗУ144	97	Земельные участки (территории) общего пользования (12.0)	1	384869.89	1545533.65
				2	384872.93	1545538.95
				3	384869.88	1545540.55
				4	384855.85	1545532.44
				5	384858.65	1545527.56
				6	384859.05	1545527.45
114	:ЗУ145	87	Земельные участки (территории) общего пользования (12.0)	1	384889.89	1545513.69
				2	384892.51	1545524.71
				3	384887.05	1545527.69
				4	384884.38	1545516.44
				5	384884.38	1545516.44
				6	384883.11	1545511.13
				7	384882.99	1545510.60
115	:ЗУ146	90	Земельные участки (территории) общего пользования (12.0)	1	384889.70	1545496.61
				2	384890.19	1545498.10
				3	384886.47	1545499.31
				4	384889.89	1545513.69
				5	384882.99	1545510.60
				6	384880.32	1545499.36
				7	384886.01	1545497.69
				8	384887.16	1545497.36
116	:ЗУ147	18	Земельные участки (территории) общего пользования (12.0)	1	384892.51	1545524.71
				2	384893.19	1545527.58
				3	384891.66	1545528.43
				4	384887.74	1545530.58
				5	384887.05	1545527.69
117 (контур 1)	:ЗУ148	77	Земельные участки (территории) общего пользования (12.0)	1	384893.19	1545527.58
				2	384902.20	1545522.57
				3	384899.43	1545520.92
				4	384892.51	1545524.71
117 (контур 2)	:ЗУ148	77	Земельные участки (территории) общего пользования (12.0)	1	384887.05	1545527.69
				2	384876.50	1545533.47
				3	384874.97	1545537.25
				4	384872.19	1545536.11
				5	384872.57	1545535.19
				6	384869.89	1545533.65
				7	384872.93	1545538.95
				8	384886.60	1545531.77
				9	384886.01	1545531.53
				10	384887.74	1545530.58
118 (контур 1)	:ЗУ18	34	Коммунальное обслуживание (3.1)	1	386170.44	1545556.14
				2	386172.54	1545555.49
				3	386171.86	1545553.31
				4	386169.76	1545553.96
118 (контур 2)	:ЗУ18	34	Коммунальное обслуживание	1	386117.62	1545567.00
				2	386119.78	1545566.57

1	2	3	4	5	6	7
			(3.1)	3	386119.33	1545564.33
				4	386117.17	1545564.77
118 (контур 3)	:ЗУ18	34	Коммунальное обслуживание (3.1)	1	386064.64	1545578.00
				2	386066.79	1545577.56
				3	386066.34	1545575.33
				4	386064.19	1545575.76
118 (контур 4)	:ЗУ18	34	Коммунальное обслуживание (3.1)	1	386011.66	1545589.01
				2	386013.81	1545588.57
				3	386013.36	1545586.34
				4	386011.21	1545586.77
118 (контур 5)	:ЗУ18	34	Коммунальное обслуживание (3.1)	1	385958.13	1545600.77
				2	385961.76	1545600.22
				3	385961.20	1545596.59
				4	385957.57	1545597.14
119	:ЗУ30	108	Земельные участки (территории) общего пользования (12.0)	1	385836.76	1545602.81
				2	385843.98	1545603.84
				3	385846.75	1545603.75
				4	385847.75	1545614.80
				5	385846.62	1545614.98
				6	385845.60	1545615.05
				7	385845.34	1545613.01
				8	385839.39	1545613.78
				9	385839.45	1545615.51
				10	385838.64	1545615.57
				11	385837.50	1545615.56
120	:ЗУ31	23	Коммунальное обслуживание (3.1)	1	385845.34	1545613.01
				2	385845.82	1545616.77
				3	385839.53	1545617.59
				4	385839.39	1545613.78
121	:ЗУ33	140	Земельные участки (территории) общего пользования (12.0)	1	385665.29	1545621.03
				2	385661.05	1545611.89
				3	385660.70	1545611.14
				4	385662.81	1545608.39
				5	385664.17	1545607.14
				6	385670.43	1545607.17
				7	385680.40	1545607.21
122	:ЗУ98	164	Земельные участки (территории) общего пользования (12.0)	1	386140.16	1545565.24
				2	386171.50	1545558.74
				3	386172.53	1545562.51
				4	386141.91	1545571.34
123	:ЗУ99	85	Земельные участки (территории) общего пользования (12.0)	1	385963.34	1545601.94
				2	385962.13	1545594.04
				3	385955.11	1545595.50
				4	385957.18	1545608.98
				5	385964.23	1545607.71
				6	385961.20	1545596.59
				7	385961.76	1545600.22
				8	385958.13	1545600.77
				9	385957.57	1545597.14
124	:ЗУ100	80	Земельные участки (территории) общего пользования (12.0)	1	385846.62	1545614.98
				2	385847.46	1545626.19
				3	385839.51	1545627.16
				4	385838.64	1545615.57
				5	385839.45	1545615.51
				6	385839.53	1545617.59
				7	385845.82	1545616.77
				8	385845.60	1545615.05
125	66:41:0610005:3:ЗУ1	2006	Земельные	1	382334.02	1544041.84

1	2	3	4	5	6	7
			участки (территории) общего пользования (12.0)	2	382343.72	1544079.04
				3	382364.06	1544149.03
				4	382385.84	1544230.73
				5	382394.90	1544258.91
				6	382404.41	1544292.03
				7	382372.76	1544213.86
				8	382359.69	1544171.47
				9	382336.17	1544087.70
				10	382326.55	1544044.44
126	66:41:0610024:40:3У1	13		Коммунальное обслуживание (3.1)	1	384288.91
			2		384290.54	1545152.97
			3		384287.26	1545154.60
			4		384285.62	1545151.32
127	66:41:0610024:40:3У2	48994	Под предприятиями сельскохозяйствен ного производства	1	384308.02	1545126.51
				2	384281.70	1545139.07
				3	384276.73	1545141.45
				4	384267.86	1545145.67
				5	384301.82	1545162.71
				6	384308.42	1545159.57
				7	384616.91	1545012.41
				8	384617.49	1545186.60
				9	384617.52	1545192.23
				10	384638.99	1545172.08
				11	384661.21	1545151.24
				12	384680.89	1545132.77
				13	384700.73	1545117.92
				14	384718.52	1545104.60
				15	384719.02	1545084.43
				16	384720.74	1545015.72
				17	384730.42	1545011.10
				18	384928.31	1544916.69
				19	384934.29	1544891.72
				20	384943.33	1544853.98
				21	384944.86	1544847.03
				22	384858.07	1544864.07
				23	384602.85	1544985.16
				24	384587.58	1544993.18
				25	384584.93	1544991.96
				26	384493.29	1545036.16
				27	384492.59	1545036.92
				28	384372.06	1545093.73
				29	384372.92	1545095.55
				30	384309.61	1545125.75
				31	384288.91	1545149.68
				32	384290.54	1545152.97
				33	384287.26	1545154.60
				34	384285.62	1545151.32
128 (контур 1)	:3У94	387	Земельные участки (территории) общего пользования (12.0)	1	384291.41	1545267.48
				2	384292.78	1545266.56
				3	384290.64	1545245.50
				4	384286.49	1545246.48
				5	384285.12	1545241.31
				6	384282.28	1545242.01
				7	384284.20	1545247.37
128 (контур 2)	:3У94	387	Земельные участки (территории) общего пользования (12.0)	1	384311.78	1545261.25
				2	384324.53	1545254.65
				3	384294.27	1545239.06
				4	384298.72	1545259.22
				5	384312.51	1545254.89

1	2	3	4	5	6	7
129 (контур 1)	66:41:0610030:171:3У1	2204	Земельные участки (территории) общего пользования (12.0)	1	384413.29	1545315.41
				2	384420.59	1545334.75
				3	384411.97	1545337.48
				4	384416.08	1545339.66
				5	384425.19	1545336.67
				6	384423.95	1545333.94
				7	384446.03	1545325.76
				8	384445.73	1545324.36
				9	384424.56	1545330.38
				10	384412.77	1545313.85
129 (контур 2)	66:41:0610030:171:3У1	2204	Земельные участки (территории) общего пользования (12.0)	1	384355.89	1545307.73
				2	384359.82	1545309.82
				3	384368.60	1545307.08
				4	384386.70	1545301.28
				5	384386.67	1545299.31
				6	384368.94	1545304.95
129 (контур 3)	66:41:0610030:171:3У1	2204	Земельные участки (территории) общего пользования (12.0)	1	384283.09	1545269.43
				2	384287.05	1545271.50
				3	384293.72	1545269.56
				4	384305.36	1545264.89
				5	384316.68	1545260.84
				6	384334.18	1545259.62
				7	384324.53	1545254.65
				8	384311.78	1545261.25
				9	384298.98	1545264.75
				10	384292.78	1545266.56
				11	384291.41	1545267.48
129 (контур 4)	66:41:0610030:171:3У1	2204	Земельные участки (территории) общего пользования (12.0)	1	384229.40	1545228.81
				2	384247.57	1545231.58
				3	384249.39	1545243.07
				4	384251.26	1545242.79
				5	384252.66	1545249.67
				6	384246.12	1545250.08
				7	384253.66	1545254.02
				8	384255.58	1545254.04
				9	384256.20	1545255.35
				10	384277.09	1545266.29
				11	384268.76	1545224.49
				12	384260.81	1545219.82
				13	384256.71	1545227.37
				14	384251.67	1545228.85
129 (контур 5)	66:41:0610030:171:3У1	2204	Земельные участки (территории) общего пользования (12.0)	1	384189.72	1545179.72
				2	384188.75	1545180.48
				3	384193.08	1545187.85
				4	384197.68	1545195.69
				5	384198.55	1545197.16
				6	384202.54	1545203.97
				7	384184.49	1545214.15
				8	384189.17	1545216.48
				9	384207.60	1545206.23
				10	384213.73	1545225.52
				11	384214.03	1545226.31
				12	384204.48	1545225.62
				13	384205.40	1545226.17
				14	384220.90	1545228.73
				15	384229.40	1545228.81
				16	384223.11	1545199.13
				17	384260.81	1545219.82
129 (контур 6)	66:41:0610030:171:3У1	2204	Земельные	1	384146.94	1545195.18

1	2	3	4	5	6	7
			участки (территории) общего пользования (12.0)	2	384152.53	1545198.18
				3	384171.05	1545188.89
				4	384172.07	1545188.44
				5	384171.86	1545187.82
				6	384167.09	1545174.18
				7	384168.01	1545173.78
				8	384163.49	1545163.73
				9	384160.11	1545161.60
				10	384168.03	1545185.01
				11	384150.55	1545193.21
130	:ЗУ10	45176		Земельные участки (территории) общего пользования (12.0)	1	382839.84
			2		382886.73	1544379.38
			3		382921.42	1544391.92
			4		382952.57	1544414.31
			5		383039.11	1544486.81
			6		383095.16	1544534.53
			7		383118.32	1544553.85
			8		383149.00	1544579.73
			9		383188.41	1544611.48
			10		383192.85	1544614.77
			11		383269.54	1544671.85
			12		383309.09	1544701.54
			13		383385.08	1544752.22
			14		383429.42	1544778.12
			15		383464.41	1544798.01
			16		383480.58	1544806.53
			17		383516.88	1544825.67
			18		383559.65	1544850.30
			19		383587.28	1544866.69
			20		383595.02	1544875.67
			21		383602.03	1544883.51
			22		384160.11	1545161.60
			23		384141.31	1545170.74
			24		384125.66	1545178.35
			25		384120.38	1545180.92
			26		384018.96	1545126.45
			27		384017.41	1545125.62
			28		384015.43	1545124.56
			29		384011.91	1545122.67
			30		383976.02	1545103.40
			31		383938.58	1545093.71
			32		383823.14	1545028.43
			33		383812.79	1545028.44
			34		383807.55	1545037.30
			35		383810.35	1545080.08
			36		383776.21	1545081.13
			37		383775.06	1545071.91
			38		383766.51	1545062.24
			39		383756.74	1545061.38
			40		383751.58	1545040.69
			41		383764.33	1545036.98
			42		383769.87	1545030.73
			43		383769.60	1545006.67
			44		383647.47	1544941.20
			45		383444.26	1544820.71
			46		383359.02	1544766.45
			47		383277.74	1544706.40
			48		382976.47	1544467.36
			49		382881.77	1544391.36

1	2	3	4	5	6	7
				50	382860.97	1544385.29
				51	382838.06	1544380.39
				52	382823.07	1544382.99
131	:3У56	3191	Земельные участки (территории) общего пользования (12.0)	1	383984.26	1545122.12
				2	383956.09	1545108.54
				3	383934.77	1545103.04
				4	383890.69	1545078.33
				5	383769.64	1545084.12
				6	383759.33	1545086.33
				7	383754.55	1545075.28
				8	383757.28	1545067.49
				9	383765.33	1545064.32
				10	383768.21	1545064.16
				11	383775.01	1545071.85
				12	383776.21	1545081.13
				13	383810.35	1545080.08
				14	383809.09	1545062.21
				15	383877.13	1545058.96
				16	383938.58	1545093.71
				17	383976.02	1545103.40
				18	383994.83	1545113.61
				19	383992.01	1545119.13
132	:3У58	1462	Земельные участки (территории) общего пользования (12.0)	1	383664.04	1544950.09
				2	383622.13	1544960.59
				3	383543.22	1544978.64
				4	383546.16	1544991.50
				5	383624.73	1544971.28
				6	383678.46	1544957.81
				7	383672.26	1544954.49
				8	383671.90	1544954.30
				9	383626.12	1544961.16
				10	383628.08	1544968.66
				11	383620.58	1544970.62
				12	383618.62	1544963.12
133	:3У59	60	Коммунальное обслуживание (3.1)	1	383547.78	1544927.02
				2	383543.05	1544920.89
				3	383549.19	1544916.15
				4	383553.92	1544922.29
134	:3У60	2214	Земельные участки (территории) общего пользования (12.0)	1	383584.32	1544903.76
				2	383573.87	1544897.56
				3	383553.35	1544911.56
				4	383542.40	1544921.00
				5	383524.90	1544935.18
				6	383509.85	1544946.80
				7	383477.13	1544970.52
				8	383467.88	1544977.77
				9	383474.67	1544986.43
				10	383481.60	1544981.00
				11	383602.70	1544914.66
				12	383594.71	1544909.92
				13	383520.16	1544950.76
				14	383551.71	1544926.00
				15	383547.78	1544927.02
				16	383543.05	1544920.89
				17	383549.19	1544916.15
				18	383553.92	1544922.29
135	:3У104	60	Коммунальное обслуживание (3.1)	1	383620.58	1544970.62
				2	383618.62	1544963.12
				3	383626.12	1544961.16

1	2	3	4	5	6	7
				4	383628.08	1544968.66
136	:ЗУ105	65	Земельные участки (территории) общего пользования (12.0)	1	384017.41	1545125.62
				2	384018.96	1545126.45
				3	384015.80	1545132.63
				4	384006.47	1545134.31
				5	384005.66	1545130.25
				6	384014.16	1545127.04
				7	384015.43	1545124.56
137	:ЗУ106	40	Земельные участки (территории) общего пользования (12.0)	1	384011.91	1545122.67
				2	384015.43	1545124.56
				3	384014.16	1545127.04
				4	384005.66	1545130.25
				5	384004.88	1545126.27
				6	384011.31	1545123.85
138	:ЗУ37	28	Коммунальное обслуживание (3.1)	1	385070.92	1545646.98
				2	385075.00	1545659.32
				3	385074.74	1545659.51
				4	385067.50	1545649.47
139	:ЗУ38	444	Коммунальное обслуживание (3.1)	1	385041.63	1545623.94
				2	385048.37	1545633.10
				3	385016.90	1545656.24
				4	385010.16	1545647.08
140	:ЗУ39	581	Земельные участки (территории) общего пользования (12.0)	1	385118.66	1545697.66
				2	385138.40	1545701.00
				3	385158.59	1545728.74
				4	385147.27	1545736.98
141	:ЗУ4	3821	Земельные участки (территории) общего пользования (12.0)	1	385067.04	1545598.87
				2	385066.89	1545622.30
				3	385063.23	1545621.50
				4	385015.98	1545607.86
				5	385025.78	1545600.87
				6	385019.25	1545591.71
				7	385002.19	1545603.88
				8	384944.22	1545587.15
				9	384922.90	1545576.32
				10	384917.19	1545564.93
				11	384921.27	1545555.24
				12	384926.43	1545547.70
				13	384986.88	1545571.87
				14	385054.49	1545595.88
142	:ЗУ40	10352	Земельные участки (территории) общего пользования (12.0)	1	385002.19	1545603.88
				2	384955.35	1545590.36
				3	385093.84	1545778.17
				4	385142.47	1545743.01
				5	385104.04	1545690.92
				6	385081.42	1545678.70
				7	385077.07	1545665.57
				8	385071.36	1545669.47
				9	385055.43	1545647.63
				10	385066.30	1545639.70
				11	385050.08	1545617.71
				12	385015.98	1545607.86
				13	384993.22	1545624.10
				14	384986.69	1545614.93
				15	385041.63	1545623.94
				16	385048.37	1545633.10
				17	385016.90	1545656.24
				18	385010.16	1545647.08

1	2	3	4	5	6	7
143	:ЗУ5	28	Земельные участки (территории) общего пользования (12.0)	1	384907.45	1545540.11
				2	384910.24	1545541.22
				3	384906.97	1545549.92
				4	384904.17	1545548.85
144	:ЗУ101	432	Земельные участки (территории) общего пользования (12.0)	1	385063.23	1545621.50
				2	385066.89	1545622.30
				3	385066.81	1545634.56
				4	385070.92	1545646.98
				5	385067.50	1545649.47
				6	385074.74	1545659.51
				7	385075.00	1545659.32
				8	385077.07	1545665.57
				9	385071.36	1545669.47
				10	385055.43	1545647.63
				11	385066.30	1545639.70
				12	385050.08	1545617.71
145	66:41:0614066:650:ЗУ1	3399	Земельные участки (территории) общего пользования (12.0)	1	387547.42	1545320.27
				2	387583.00	1545336.42
				3	387650.75	1545344.65
				4	387691.31	1545346.89
				5	387692.58	1545350.65
				6	387692.10	1545376.87
				7	387688.48	1545376.19
				8	387685.67	1545359.13
				9	387629.53	1545353.96
				10	387575.14	1545346.46
				11	387529.99	1545348.47
				12	387501.33	1545356.70
				13	387475.16	1545371.40
				14	387469.90	1545376.07
				15	387454.89	1545380.02
				16	387476.09	1545359.16
				17	387503.60	1545341.60
146	:ЗУ129	104	Земельные участки (территории) общего пользования (12.0)	1	384897.96	1545536.31
				2	384891.88	1545533.88
				3	384875.08	1545542.69
				4	384877.57	1545547.01
				5	384897.96	1545536.31
				6	384877.57	1545547.01
				7	384874.81	1545548.46
				8	384875.00	1545548.36
147	:ЗУ130	321	Земельные участки (территории) общего пользования (12.0)	1	384869.88	1545540.55
				2	384872.89	1545542.29
				3	384874.38	1545541.47
				4	384875.08	1545542.69
				5	384865.11	1545547.93
				6	384862.72	1545548.03
				7	384858.20	1545542.85
				8	384832.10	1545552.07
				9	384828.76	1545558.07
				10	384823.52	1545555.15
				11	384827.96	1545547.17
				12	384851.61	1545538.81
				13	384860.04	1545535.84
				14	384865.95	1545542.61
148	:ЗУ131	8	Земельные участки (территории)	1	384872.93	1545538.95
				2	384874.38	1545541.47
				3	384872.89	1545542.29

1	2	3	4	5	6	7
			общего пользования (12.0)	4	384869.88	1545540.55
149	:ЗУ132	29	Земельные участки (территории) общего пользования (12.0)	1	384889.78	1545533.04
				2	384891.88	1545533.88
				3	384875.08	1545542.69
				4	384874.38	1545541.47
150	:ЗУ133	46	Земельные участки (территории) общего пользования (12.0)	1	384889.78	1545533.04
				2	384874.38	1545541.47
				3	384872.93	1545538.95
				4	384886.60	1545531.77
151	:ЗУ34	28	Земельные участки (территории) общего пользования (12.0)	1	385451.34	1545703.15
				2	385453.94	1545707.40
				3	385440.21	1545706.15
152	:ЗУ35	691	Земельные участки (территории) общего пользования (12.0)	1	385376.08	1545723.46
				2	385422.86	1545723.29
				3	385463.58	1545723.17
				4	385456.87	1545712.19
				5	385422.82	1545712.29
				6	385417.40	1545712.31
				7	385424.16	1545716.45
				8	385424.16	1545719.10
				9	385421.51	1545719.10
				10	385421.51	1545716.46
153	:ЗУ36	7	Коммунальное обслуживание (3.1)	1	385424.16	1545716.45
				2	385424.16	1545719.10
				3	385421.51	1545719.10
				4	385421.51	1545716.46
154 (контур 1)	:ЗУ54	76	Земельные участки (территории) общего пользования (12.0)	1	384525.44	1545367.31
				2	384524.88	1545367.02
				3	384515.12	1545373.82
				4	384515.66	1545374.10
154 (контур 2)	:ЗУ54	76	Земельные участки (территории) общего пользования (12.0)	1	384533.93	1545360.73
				2	384528.28	1545364.66
				3	384527.74	1545365.72
				4	384534.45	1545361.06
154 (контур 3)	:ЗУ54	76	Земельные участки (территории) общего пользования (12.0)	1	384528.46	1545357.72
				2	384528.66	1545357.33
				3	384502.39	1545340.39
				4	384500.73	1545343.65
154 (контур 4)	:ЗУ54	76	Земельные участки (территории) общего пользования (12.0)	1	384498.05	1545342.29
				2	384499.62	1545339.23
				3	384497.07	1545341.79
155 (контур 1)	:ЗУ55	172	Земельные участки (территории) общего пользования (12.0)	1	384474.92	1545330.46
				2	384479.68	1545325.75
				3	384479.51	1545325.64
				4	384473.04	1545322.90
				5	384470.34	1545328.18
155 (контур 2)	:ЗУ55	172	Земельные участки (территории) общего пользования (12.0)	1	384467.65	1545326.84
				2	384470.27	1545321.72
				3	384445.99	1545311.43
				4	384444.12	1545315.10

1	2	3	4	5	6	7
155 (контур 3)	:ЗУ55	172	Земельные участки (территории) общего пользования (12.0)	1	384450.86	1545334.49
				2	384455.87	1545343.52
				3	384456.37	1545343.75
				4	384456.61	1545343.87
				5	384451.19	1545334.16
156 (контур 1)	:ЗУ8	192	Земельные участки (территории) общего пользования (12.0)	1	384525.44	1545367.31
				2	384527.74	1545365.72
				3	384528.28	1545364.66
				4	384531.14	1545359.07
				5	384531.20	1545358.96
				6	384536.54	1545348.50
				7	384533.87	1545347.13
				8	384528.66	1545357.33
				9	384528.46	1545357.72
				10	384523.94	1545366.54
				11	384524.88	1545367.02
156 (контур 2)	:ЗУ8	192	Земельные участки (территории) общего пользования (12.0)	1	384496.26	1545352.37
				2	384500.73	1545343.65
				3	384502.39	1545340.39
				4	384506.18	1545332.96
				5	384503.51	1545331.60
				6	384499.86	1545338.76
				7	384498.05	1545342.29
				8	384493.59	1545351.00
156 (контур 3)	:ЗУ8	192	Земельные участки (территории) общего пользования (12.0)	1	384470.34	1545328.18
				2	384473.04	1545322.90
				3	384470.27	1545321.72
				4	384467.65	1545326.84
156 (контур 4)	:ЗУ8	192	Земельные участки (территории) общего пользования (12.0)	1	384450.86	1545334.49
				2	384451.19	1545334.16
				3	384445.73	1545324.36
				4	384446.03	1545325.76
156 (контур 5)	:ЗУ8	192	Земельные участки (территории) общего пользования (12.0)	1	384444.12	1545315.10
				2	384445.99	1545311.43
				3	384434.59	1545306.60
				4	384435.61	1545310.67
				5	384439.20	1545312.65
157	66:41:0614066:650:ЗУ2	2220	Для сельскохозяйственного использования	1	387688.48	1545376.19
				2	387560.63	1545352.23
				3	387529.76	1545360.34
				4	387469.90	1545376.07
				5	387475.16	1545371.40
				6	387501.33	1545356.70
				7	387529.99	1545348.47
				8	387575.14	1545346.46
				9	387629.53	1545353.96
				10	387685.67	1545359.13
158 (контур 1)	66:41:0612074:7:ЗУ1	78	Земельные участки (территории) общего пользования (12.0)	1	384465.91	1545336.83
				2	384470.34	1545328.18
				3	384467.65	1545326.84
				4	384463.24	1545335.47
158 (контур 2)	66:41:0612074:7:ЗУ1	78	Земельные участки (территории) общего пользования (12.0)	1	384451.19	1545334.16
				2	384454.37	1545330.94
				3	384442.42	1545318.42
				4	384445.73	1545324.36
158 (контур 3)	66:41:0612074:7:ЗУ1	78	Земельные	1	384442.42	1545318.42

1	2	3	4	5	6	7
			участки (территории) общего пользования (12.0)	2	384444.12	1545315.10
				3	384439.20	1545312.65
159 (контур 1)	:3У15	227	Земельные участки (территории) общего пользования (12.0)	1	386826.82	1545428.00
				2	386826.76	1545425.00
				3	386813.54	1545427.87
				4	386788.90	1545431.16
				5	386788.70	1545431.22
				6	386787.95	1545431.45
				7	386787.12	1545431.71
				8	386795.80	1545431.64
				9	386814.97	1545431.49
				10	386819.09	1545431.46
				11	386819.13	1545428.06
159 (контур 2)	:3У15	227	Земельные участки (территории) общего пользования (12.0)	1	386748.59	1545443.75
				2	386737.55	1545447.18
				3	386734.25	1545448.22
				4	386710.49	1545455.63
				5	386707.15	1545456.68
				6	386701.81	1545458.34
				7	386702.51	1545460.90
				8	386711.09	1545458.26
				9	386736.72	1545450.40
				10	386748.86	1545446.67
160	:3У2	7057	Земельные участки (территории) общего пользования (12.0)	1	387106.37	1545533.64
				2	387105.14	1545530.76
				3	387099.13	1545516.74
				4	387085.83	1545491.15
				5	387055.92	1545462.74
				6	387040.23	1545450.38
				7	387025.76	1545437.61
				8	386986.31	1545413.36
				9	386963.80	1545406.26
				10	386908.10	1545409.07
				11	386882.25	1545412.97
				12	386813.54	1545427.87
				13	386788.90	1545431.16
				14	386787.12	1545431.71
				15	386782.79	1545431.75
				16	386777.32	1545431.79
				17	386777.43	1545433.34
				18	386777.50	1545434.39
				19	386773.81	1545434.42
				20	386747.75	1545434.63
				21	386748.42	1545441.98
				22	386748.59	1545443.74
				23	386697.67	1545459.63
				24	386697.37	1545457.53
				25	386697.32	1545457.20
				26	386696.71	1545452.91
				27	386694.80	1545444.24
				28	386675.44	1545444.99
				29	386676.57	1545451.43
				30	386675.69	1545451.46
				31	386676.58	1545454.89
				32	386644.17	1545457.40
				33	386644.70	1545463.39
				34	386644.90	1545469.08

1	2	3	4	5	6	7
				35	386646.22	1545477.42
				36	386642.86	1545485.85
				37	386646.64	1545507.76
				38	386637.86	1545510.60
				39	386634.78	1545502.64
				40	386632.35	1545491.43
				41	386629.53	1545478.99
				42	386628.36	1545463.37
				43	386621.27	1545458.31
				44	386621.06	1545454.77
				45	386642.83	1545448.66
				46	386732.33	1545422.96
				47	386748.53	1545419.77
				48	386772.47	1545415.18
				49	386845.72	1545403.77
				50	386900.48	1545398.24
				51	386955.57	1545396.65
				52	386975.41	1545401.82
				53	386988.13	1545406.48
				54	387018.59	1545425.24
				55	387039.94	1545442.08
				56	387059.78	1545459.98
				57	387079.78	1545479.52
				58	387087.46	1545487.62
				59	387098.60	1545505.42
				60	387109.54	1545531.25
161	66:41:0614066:651:3У1	58	Земельные участки (территории) общего пользования (12.0)	1	387688.48	1545376.19
				2	387692.10	1545376.87
				3	387691.51	1545409.22
				4	387689.37	1545417.01
				5	387691.33	1545406.79
				6	387689.03	1545379.51
162	66:41:0614066:651:3У2	29	Коммунальное обслуживание (3.1)	1	387664.57	1545392.66
				2	387668.50	1545393.20
				3	387668.38	1545394.04
				4	387671.40	1545394.46
				5	387670.84	1545398.54
				6	387666.81	1545397.98
				7	387666.95	1545396.98
				8	387664.10	1545396.59
163	66:41:0613001:2:3У1	430	Земельные участки (территории) общего пользования (12.0)	1	386646.22	1545477.42
				2	386644.90	1545469.08
				3	386644.70	1545463.39
				4	386644.17	1545457.40
				5	386676.58	1545454.89
				6	386676.60	1545462.68
				7	386676.60	1545462.96
				8	386675.39	1545463.11
				9	386675.68	1545465.51
				10	386652.54	1545471.18
164	66:41:0613001:2:3У2	653	индивидуальная жилая застройка	1	386646.22	1545477.42
				2	386652.54	1545471.18
				3	386653.25	1545471.00
				4	386656.10	1545470.31
				5	386675.68	1545465.51
				6	386678.55	1545489.08
				7	386648.66	1545492.80
165	66:41:0613001:49:3У1	14	Земельные участки	1	386777.52	1545434.71
				2	386777.50	1545434.39

1	2	3	4	5	6	7
			(территории) общего пользования (12.0)	3	386777.43	1545433.34
				4	386777.32	1545431.79
				5	386782.79	1545431.75
				6	386787.12	1545431.71
166	66:41:0613001:49:3У2	671	Личное подсобное хозяйство	1	386777.52	1545434.71
				2	386787.12	1545431.71
				3	386795.80	1545431.64
				4	386795.93	1545438.54
				5	386796.04	1545447.27
				6	386796.40	1545462.00
				7	386800.26	1545461.93
				8	386800.36	1545469.78
				9	386799.27	1545469.71
				10	386798.80	1545469.68
				11	386779.75	1545468.45
167	66:41:0613001:8:3У1	369	Земельные участки (территории) общего пользования (12.0)	1	386675.68	1545465.51
				2	386675.39	1545463.11
				3	386676.60	1545462.96
				4	386676.60	1545462.68
				5	386676.58	1545454.89
				6	386675.69	1545451.46
				7	386676.57	1545451.43
				8	386675.44	1545444.99
				9	386694.80	1545444.24
				10	386696.71	1545452.91
				11	386697.32	1545457.20
				12	386697.37	1545457.53
				13	386697.67	1545459.63
				14	386690.22	1545461.96
168	66:41:0613001:8:3У2	1536	Личное подсобное хозяйство	1	386699.03	1545469.35
				2	386699.49	1545473.22
				3	386701.14	1545487.21
				4	386702.08	1545495.72
				5	386703.76	1545511.11
				6	386704.46	1545520.90
				7	386704.68	1545532.68
				8	386702.74	1545533.90
				9	386690.60	1545533.00
				10	386685.00	1545531.86
				11	386682.96	1545514.03
				12	386682.73	1545511.34
				13	386681.27	1545503.56
				14	386680.41	1545498.98
				15	386678.55	1545489.08
				16	386675.68	1545465.51
				17	386680.26	1545464.40
				18	386683.62	1545463.57
				19	386690.22	1545461.96
				20	386697.67	1545459.63
				21	386698.96	1545468.75
169	:3У22	451	Земельные участки (территории) общего пользования (12.0)	1	386712.50	1545557.58
				2	386704.24	1545557.20
				3	386703.58	1545546.48
				4	386686.02	1545542.63
				5	386666.61	1545539.01
				6	386659.76	1545536.30
				7	386660.19	1545533.06
				8	386676.91	1545535.92
				9	386713.43	1545537.60

1	2	3	4	5	6	7
170	66:41:0613002:28:3У1	192	Земельные участки (территории) общего пользования (12.0)	1	387105.14	1545530.76
				2	387106.37	1545533.64
				3	387109.54	1545531.25
				4	387118.71	1545558.54
				5	387122.95	1545581.57
				6	387125.07	1545603.99
				7	387122.52	1545604.62
				8	387122.75	1545604.09
				9	387119.61	1545569.48
171	66:41:0613002:29:3У1	120	Земельные участки (территории) общего пользования (12.0)	1	387100.94	1545659.38
				2	387099.80	1545656.99
				3	387122.52	1545604.62
				4	387125.07	1545603.99
172	66:41:0613002:30:3У1	138	Земельные участки (территории) общего пользования (12.0)	1	387099.80	1545656.99
				2	387100.94	1545659.38
				3	387092.48	1545680.27
				4	387083.12	1545702.86
				5	387074.92	1545723.28
				6	387073.06	1545722.53
				7	387099.16	1545658.47
173	66:41:0613002:6:3У1	2675	Земельные участки (территории) общего пользования (12.0)	1	386621.06	1545454.77
				2	386621.27	1545458.31
				3	386628.36	1545463.37
				4	386629.53	1545478.99
				5	386632.35	1545491.43
				6	386634.78	1545502.64
				7	386637.86	1545510.60
				8	386580.85	1545529.04
				9	386582.13	1545522.15
				10	386589.42	1545482.75
				11	386590.29	1545478.09
				12	386589.70	1545475.39
				13	386588.47	1545466.72
174	66:41:0613002:6:3У2	47923	Для строительства производственной базы и подъездной дороги	1	386637.86	1545510.60
				2	386643.53	1545525.25
				3	386649.39	1545532.19
				4	386666.61	1545539.01
				5	386686.02	1545542.63
				6	386703.58	1545546.48
				7	386704.79	1545566.20
				8	386708.49	1545574.19
				9	386723.07	1545586.40
				10	386743.57	1545603.57
				11	386745.24	1545604.97
				12	386774.35	1545629.33
				13	386796.28	1545639.64
				14	386814.66	1545648.28
				15	386827.73	1545654.41
				16	386832.68	1545655.44
				17	386857.71	1545660.62
				18	386902.94	1545665.14
				19	386937.04	1545660.97
				20	386994.29	1545653.50
				21	387001.53	1545652.56
				22	387029.66	1545645.55
				23	387048.54	1545640.85
				24	387050.53	1545640.86
				25	387092.32	1545641.18

1	2	3	4	5	6	7
				26	387090.84	1545645.58
				27	387084.80	1545661.87
				28	387073.07	1545692.98
				29	387066.89	1545710.08
				30	387065.28	1545714.21
				31	387062.98	1545718.81
				32	387054.05	1545743.03
				33	387050.71	1545751.63
				34	387050.12	1545751.54
				35	386960.30	1545737.10
				36	386900.63	1545727.51
				37	386801.98	1545708.68
				38	386742.23	1545693.51
				39	386691.61	1545681.16
				40	386638.40	1545668.53
				41	386606.32	1545659.87
				42	386564.39	1545655.91
				43	386564.23	1545655.54
				44	386561.96	1545650.03
				45	386578.76	1545555.12
				46	386577.25	1545548.48
				47	386580.85	1545529.04
175 (контур 1)	66:41:0614007:108:3У1	242	Земельные участки (территории) общего пользования (12.0)	1	386501.75	1545554.74
				2	386499.39	1545552.58
				3	386499.27	1545553.79
				4	386499.37	1545553.81
				5	386499.18	1545555.60
175 (контур 2)	66:41:0614007:108:3У1	242	Земельные участки (территории) общего пользования (12.0)	1	386438.32	1545575.97
				2	386434.16	1545575.25
				3	386414.44	1545570.78
				4	386414.67	1545567.37
				5	386407.29	1545566.41
				6	386406.30	1545586.62
				7	386412.16	1545584.67
				8	386413.26	1545578.92
				9	386414.35	1545577.71
				10	386422.55	1545578.18
				11	386428.70	1545579.17
176	:3У29	263	Земельные участки (территории) общего пользования (12.0)	1	385844.40	1545704.16
				2	385853.92	1545702.71
				3	385855.36	1545733.63
				4	385847.56	1545733.63
177	:3У3	50	Земельные участки (территории) общего пользования (12.0)	1	386320.61	1545613.95
				2	386318.37	1545608.54
				3	386319.71	1545608.56
				4	386325.34	1545608.65
				5	386335.54	1545608.80
				6	386337.02	1545608.82
				7	386328.24	1545611.57
178	66:41:0614015:1562:3У1	1561	Земельные участки (территории) общего пользования (12.0)	1	385563.58	1545671.77
				2	385579.58	1545672.00
				3	385579.60	1545697.34
				4	385576.47	1545695.33
				5	385561.59	1545699.85
				6	385509.80	1545696.65
				7	385482.27	1545694.50
179	66:41:0614015:1562:3У2	12	Коммунальное обслуживание (3.1)	1	385579.61	1545721.44
				2	385579.62	1545728.49
				3	385576.27	1545725.98

1	2	3	4	5	6	7
180	66:41:0614015:1562:3У3	60	Коммунальное обслуживание (3.1)	1	385549.53	1545722.49
				2	385546.81	1545715.23
				3	385554.07	1545712.52
				4	385556.79	1545719.78
181	66:41:0614015:342:3У1	3107	Земельные участки (территории) общего пользования (12.0)	1	385672.09	1545671.47
				2	385709.31	1545684.61
				3	385739.10	1545695.13
				4	385593.10	1545696.96
				5	385583.25	1545699.69
				6	385579.60	1545697.34
				7	385579.58	1545672.00
				8	385609.25	1545672.42
182 (контур 1)	66:41:0614015:342:3У2	72	Коммунальное обслуживание (3.1)	1	385699.14	1545731.20
				2	385696.14	1545731.03
				3	385695.97	1545734.03
				4	385698.97	1545734.20
182 (контур 2)	66:41:0614015:342:3У2	72	Коммунальное обслуживание (3.1)	1	385693.64	1545728.59
				2	385690.65	1545728.42
				3	385690.48	1545731.42
				4	385693.48	1545731.58
182 (контур 2)	66:41:0614015:342:3У2	72	Коммунальное обслуживание (3.1)	1	385582.83	1545717.06
				2	385579.61	1545721.44
				3	385579.62	1545728.49
				4	385580.99	1545729.51
				5	385581.23	1545729.52
				6	385587.80	1545720.74
183	66:41:0614066:1581:3У1	463	Земельные участки (территории) общего пользования (12.0)	1	387776.19	1545362.12
				2	387715.50	1545350.74
				3	387713.88	1545404.88
				4	387718.07	1545383.06
				5	387718.86	1545375.44
				6	387724.08	1545366.02
				7	387732.49	1545359.62
				8	387706.80	1545433.22
				9	387706.80	1545433.20
				10	387706.80	1545433.22
184	66:41:0614066:231:3У1	1504	Земельные участки (территории) общего пользования (12.0)	1	387703.41	1545432.36
				2	387689.89	1545428.93
				3	387696.57	1545400.30
				4	387696.40	1545350.84
				5	387690.38	1545329.76
				6	387712.03	1545332.32
				7	387709.53	1545408.62
				8	387706.52	1545422.36
185	66:41:0614066:47:3У1	298	Земельные участки (территории) общего пользования (12.0)	1	387442.44	1545416.09
				2	387440.75	1545401.57
				3	387450.32	1545384.53
				4	387464.84	1545380.78
186	:3У128	134	Земельные участки (территории) общего пользования (12.0)	1	384875.08	1545542.69
				2	384877.57	1545547.01
				3	384874.81	1545548.46
				4	384866.34	1545552.90
				5	384864.40	1545550.11
				6	384853.23	1545560.78
				7	384852.10	1545560.44
				8	384850.70	1545560.01
				9	384852.75	1545553.26
				10	384862.72	1545548.03
				11	384865.11	1545547.93

4.2. Каталоги координат образуемых частей земельных участков

№ п.п. (контур образуемой части)	Обозначение образуемой части земельного участка	Площадь части, кв.м.	Характеристика образуемой части земельного участка	Координаты № т(X;Y) м.		
				№ т.	X	Y
1	2	3	4	5	6	7
1	ЗУ1/чзу1	180	Публичный сервитут под размещение инженерных коммуникаций (воздушная ВЛ 6 кВ, СНТ «Росинка»)	1	387990.47	1545374.28
				2	388000.63	1545378.13
				3	387989.12	1545390.19
				4	387977.18	1545388.21
2	ЗУ1/чзу2	102	Публичный сервитут под размещение инженерных коммуникаций (Газопровод Р-о, бМПа, ООО «Газпром трансгаз Екатеринбург»)	1	387878.69	1545348.19
				2	387882.62	1545348.86
				3	387876.99	1545375.01
				4	387873.21	1545374.53
				5	387876.15	1545361.24
3	ЗУ1/чзу3	151	Публичный сервитут под размещение инженерных коммуникаций (водопровод, ФГУН ЕНИИВИ Роспотребнадзора)	1	387672.66	1545327.10
				2	387678.84	1545327.77
				3	387680.72	1545328.10
				4	387679.44	1545337.25
				5	387678.19	1545346.17
				6	387670.03	1545345.72
4	ЗУ1/чзу4	216	Публичный сервитут под размещение инженерных коммуникаций (Канализация связи, ООО «Газпром Трансгаз Екатеринбург»)	1	387813.11	1545343.08
				2	387817.08	1545343.62
				3	387814.46	1545364.47
				4	387860.91	1545370.32
				5	387861.63	1545373.05
				6	387810.17	1545366.46
5	ЗУ1/чзу5	95	Публичный сервитут под размещение инженерных коммуникаций (кабельная ВЛ 6 кВ, ООО «Уралтрансгаз»)	1	387666.36	1545326.42
				2	387671.33	1545326.96
				3	387668.75	1545345.64
				4	387663.74	1545345.37
6 (контур 1)	ЗУ10/чзу1	411	Публичный сервитут под размещение инженерных коммуникаций (водопровод, ГУП Свердловской области «Птицефабрика «Свердловская»)	1	383987.83	1545109.74
				2	384001.69	1545082.66
				3	383998.11	1545080.87
				4	383984.30	1545107.84
6 (контур 2)	ЗУ10/чзу1	411	Публичный сервитут под размещение инженерных коммуникаций (водопровод, ГУП Свердловской области «Птицефабрика «Свердловская»)	1	383969.63	1545101.74
				2	383960.30	1545097.25
				3	383939.28	1545091.81
				4	383894.05	1545066.46
				5	383893.55	1545066.21
				6	383892.98	1545066.21
				7	383890.19	1545066.35
				8	383938.58	1545093.71
6 (контур 3)	ЗУ10/чзу1	411	Публичный сервитут под размещение инженерных коммуникаций (водопровод, ГУП Свердловской области)	1	383775.53	1545075.72
				2	383809.96	1545074.12
				3	383809.71	1545070.23
				4	383775.06	1545071.91

1	2	3	4	5	6	7
			«Птицефабрика «Свердловская»)			
7	ЗУ10/чзу2	63	Публичный сервитут под размещение инженерных коммуникаций (кабельная ВЛ 10 кВ, ОАО «ЕЭСК» Северный РЭС)	1	384029.72	1545096.63
				2	384031.52	1545097.52
				3	384017.26	1545125.38
				4	384017.41	1545125.62
				5	384015.43	1545124.56
				6	384015.47	1545124.49
8	ЗУ10/чзу3	68	Публичный сервитут под размещение инженерных коммуникаций (кабельная ВЛ 0.4 кВ, ГУП Свердловской области «Птицефабрика «Свердловская»)	1	384027.94	1545095.74
				2	384029.72	1545096.63
				3	384015.47	1545124.49
				4	384015.43	1545124.56
				5	384011.91	1545122.67
				6	384008.53	1545120.85
				7	384009.39	1545120.87
				8	384010.25	1545120.95
				9	384011.10	1545121.11
				10	384011.94	1545121.34
				11	384012.75	1545121.64
				12	384013.53	1545122.00
				13	384014.28	1545122.43
9	ЗУ10/чзу4	990	Публичный сервитут под размещение инженерных коммуникаций (воздушная ВЛ 6 Кв, ОАО «Оборонснабит»)	1	383705.48	1544935.06
				2	383733.01	1544948.78
				3	383732.42	1544948.93
				4	383684.35	1544960.98
				5	383678.46	1544957.81
				6	383658.14	1544946.93
10	ЗУ10/чзу5	920	Публичный сервитут под размещение инженерных коммуникаций (воздушная ВЛ 35 Кв, ОАО «ЕЭСК» Юго- Западный РЭС)	1	383592.84	1544873.14
				2	383595.02	1544875.67
				3	383602.03	1544883.51
				4	383618.69	1544891.81
				5	383593.36	1544909.08
				6	383593.33	1544909.10
				7	383564.85	1544892.22
				8	383567.05	1544890.72
11	ЗУ11/чзу1	87	Публичный сервитут под размещение инженерных коммуникаций (Подземная линия связи, ООО «Мобифон-2000»)	1	382191.23	1543812.51
				2	382194.23	1543815.10
				3	382184.73	1543826.76
				4	382220.24	1543858.09
				5	382181.08	1543824.99
12	ЗУ11/чзу10	110	Публичный сервитут под размещение инженерных коммуникаций (кабельная ВЛ 10 кВ, ООО «Диски-Е»)	1	381911.32	1543550.86
				2	381913.78	1543552.94
				3	381891.53	1543578.80
				4	381889.29	1543576.42
13	ЗУ11/чзу11	110	Публичный сервитут под размещение инженерных коммуникаций (кабельная ВЛ 10 кВ, ООО Компания «Гранит»)	1	381913.78	1543552.94
				2	381916.31	1543555.06
				3	381893.69	1543581.10
				4	381891.53	1543578.80
14 (контур 1)	ЗУ11/чзу2	444	Публичный сервитут под размещение инженерных коммуникаций (воздушная ВЛ 10 кВ,	1	382112.04	1543750.99
				2	382108.19	1543740.97
				3	382102.42	1543736.00
				4	382105.03	1543732.75
				5	382096.19	1543709.75

1	2	3	4	5	6	7
			ОАО «Уральский завод гражданской авиации»)	6	382085.24	1543700.07
				7	382083.57	1543698.59
				8	382104.82	1543756.09
				9	382107.04	1543757.64
14 (контур 2)	ЗУ11/чзу2	444	Публичный сервитут под размещение инженерных коммуникаций (воздушная ВЛ 10 кВ, ОАО «Уральский завод гражданской авиации»)	1	382111.93	1543761.05
				2	382115.95	1543763.86
				3	382117.36	1543764.85
				4	382114.54	1543757.50
15	ЗУ11/чзу3	41	Публичный сервитут под размещение инженерных коммуникаций (подземная линия связи, ЗАО «УТК»)	1	381715.80	1543379.85
				2	381717.53	1543381.40
				3	381718.77	1543382.52
				4	381711.90	1543390.19
				5	381708.97	1543387.46
16 (контур 1)	ЗУ11/чзу4	54	Публичный сервитут под размещение инженерных коммуникаций (кабельная ВЛ 0.4 кВ)	1	382124.34	1543734.63
				2	382122.76	1543736.73
				3	382127.12	1543740.33
				4	382128.56	1543738.37
				5	382126.35	1543736.41
16 (контур 2)	ЗУ11/чзу4	54	Публичный сервитут под размещение инженерных коммуникаций (кабельная ВЛ 0.4 кВ)	1	382115.10	1543746.92
				2	382112.04	1543750.99
				3	382114.54	1543757.50
				4	382119.51	1543750.72
17 (контур 1)	ЗУ11/чзу5	158	Публичный сервитут под размещение инженерных коммуникаций (воздушная ВЛ 110 кВ)	1	381750.79	1543411.31
				2	381747.89	1543415.24
				3	381760.52	1543423.17
				4	381768.68	1543432.22
				5	381770.73	1543429.23
				6	381763.84	1543423.04
17 (контур 2)	ЗУ11/чзу5	158	Публичный сервитут под размещение инженерных коммуникаций (воздушная ВЛ 110 кВ)	1	381774.34	1543438.49
				2	381783.44	1543448.58
				3	381786.96	1543443.82
				4	381776.89	1543434.77
18	ЗУ11/чзу6	16	Публичный сервитут под размещение инженерных коммуникаций (воздушная ВЛ 110 кВ; водопровод, ГУП СО «Птицефабрика «Свердловская»)	1	381776.89	1543434.77
				2	381774.34	1543438.49
				3	381771.85	1543435.73
				4	381774.19	1543432.34
				5	381774.29	1543432.43
19	ЗУ11/чзу7	18	Публичный сервитут под размещение инженерных коммуникаций (воздушная ВЛ 110 кВ; коллектор бытовой канализации напорный, ГУП СО «Птицефабрика «Свердловская»)	1	381770.73	1543429.23
				2	381774.19	1543432.34
				3	381771.85	1543435.73
				4	381769.29	1543432.89
				5	381768.68	1543432.22
20	ЗУ11/чзу8	471	Публичный сервитут под размещение инженерных коммуникаций (воздушная ВЛ 10 кВ, ЗАО «УТК»)	1	382071.72	1543688.12
				2	382083.57	1543698.59
				3	382104.82	1543756.09
				4	382095.49	1543749.58
				5	382094.06	1543748.57
21	ЗУ11/чзу9	38	Публичный сервитут	1	382112.04	1543750.99

1	2	3	4	5	6	7
			под размещение инженерных коммуникаций (кабельная ВЛ 0.4 кВ; воздушная ВЛ 10 кВ, ОАО «Уральский завод гражданской авиации»)	2	382114.54	1543757.50
				3	382111.93	1543761.05
				4	382107.04	1543757.64
22	3У12/чзу1	597	Публичный сервитут под размещение инженерных коммуникаций (Коллектор бытовой канализации напорный, ОАО «Аэропорт Кольцово»)	1	381367.33	1543068.64
				2	381377.31	1543077.58
				3	381347.73	1543110.62
				4	381345.50	1543108.74
				5	381337.85	1543102.31
				6	381337.47	1543101.99
23 (контур 1)	3У12/чзу2	614	Публичный сервитут под размещение инженерных коммуникаций (Подземная линия связи, ОАО «Аэропорт Кольцово»)	1	380529.41	1542328.79
				2	380509.02	1542355.10
				3	380521.59	1542374.33
				4	380524.60	1542371.62
				5	380513.93	1542355.30
				6	380532.42	1542331.45
				7	380531.78	1542330.85
23 (контур 2)	3У12/чзу2	614	Публичный сервитут под размещение инженерных коммуникаций (Подземная линия связи, ОАО «Аэропорт Кольцово»)	1	380523.81	1542377.71
				2	380551.27	1542419.70
				3	380588.28	1542453.51
				4	380591.62	1542451.15
				5	380554.34	1542417.09
				6	380526.82	1542375.01
24	3У12/чзу3	218	Публичный сервитут под размещение инженерных коммуникаций (Коллектор бытовой канализации напорный)	1	381507.97	1543194.49
				2	381512.15	1543198.23
				3	381486.06	1543226.89
				4	381481.76	1543223.28
25	3У12/чзу4	16	Публичный сервитут под размещение инженерных коммуникаций (Подземная линия связи, ОАО «Аэропорт Кольцово»; кабельная ВЛ-10 кВ ПС «Рулонная» - ТП 2798)	1	380524.60	1542371.62
				2	380526.82	1542375.01
				3	380523.81	1542377.71
				4	380521.59	1542374.33
26 (контур 1)	3У12/чзу5	307	Публичный сервитут под размещение инженерных коммуникаций (кабельная ВЛ-10 кВ ПС «Рулонная» - ТП 2798)	1	380550.53	1542348.38
				2	380524.60	1542371.62
				3	380526.82	1542375.01
				4	380553.46	1542351.12
26 (контур 2)	3У12/чзу5	307	Публичный сервитут под размещение инженерных коммуникаций (кабельная ВЛ-10 кВ ПС «Рулонная» - ТП 2798)	1	380521.59	1542374.33
				2	380518.15	1542377.41
				3	380492.21	1542403.38
				4	380494.19	1542407.05
				5	380520.91	1542380.31
				6	380523.81	1542377.71
27	3У13/чзу1	177	Публичный сервитут под размещение инженерных коммуникаций (Водопровод,	1	380329.26	1542147.23
				2	380333.75	1542151.58
				3	380333.70	1542151.63
				4	380314.26	1542172.04
				5	380309.90	1542167.50

1	2	3	4	5	6	7
			ООО«Топаз-2000»)			
28	3У13/чзу2	62	Публичный сервитут под размещение инженерных коммуникаций (кабельная ВЛ 10 кВ, ООО «Топаз-2000»)	1	380315.81	1542134.18
				2	380317.25	1542135.57
				3	380317.17	1542135.66
				4	380298.92	1542155.95
				5	380298.85	1542155.98
				6	380294.81	1542151.88
				7	380286.88	1542143.85
				8	380287.20	1542144.06
				9	380298.10	1542153.87
				10	380315.73	1542134.26
29	3У13/чзу3	85	Публичный сервитут под размещение инженерных коммуникаций (Водопровод, ООО «Жилкомэнерго»)	1	380344.34	1542188.60
				2	380341.05	1542190.89
				3	380340.15	1542189.42
				4	380333.56	1542192.77
				5	380326.88	1542189.26
				6	380320.36	1542183.55
				7	380319.99	1542181.84
				8	380332.33	1542188.91
				9	380339.99	1542185.01
				10	380340.15	1542184.94
				11	380340.32	1542184.88
				12	380340.49	1542184.83
				13	380340.66	1542184.80
				14	380340.84	1542184.79
				15	380341.02	1542184.79
				16	380341.19	1542184.81
				17	380341.36	1542184.85
				18	380341.53	1542184.89
				19	380341.70	1542184.96
				20	380341.85	1542185.03
				21	380342.01	1542185.12
				22	380342.15	1542185.23
				23	380342.28	1542185.34
				24	380342.40	1542185.47
				25	380342.51	1542185.61
				26	380342.61	1542185.75
30 (контур 1)	3У2/чзу1	249	Публичный сервитут под размещение инженерных коммуникаций (воздушная ВЛ 0,4 кВ, ОАО «ЕЭСК» Северный РЭС)	1	386768.18	1545434.47
				2	386773.81	1545434.42
				3	386777.50	1545434.39
				4	386777.43	1545433.34
				5	386777.32	1545431.79
				6	386782.79	1545431.75
				7	386787.12	1545431.71
				8	386788.90	1545431.16
				9	386813.54	1545427.86
				10	386790.13	1545427.73
				11	386778.14	1545431.41
30 (контур 2)	3У2/чзу1	249	Публичный сервитут под размещение инженерных коммуникаций (воздушная ВЛ 0,4 кВ, ОАО «ЕЭСК» Северный РЭС)	1	386697.67	1545459.63
				2	386748.59	1545443.74
				3	386748.42	1545441.98
				4	386748.29	1545440.57
				5	386734.96	1545444.66
				6	386707.87	1545452.98
				7	386697.19	1545456.27
				8	386697.32	1545457.20
				9	386697.37	1545457.53
				10	386697.67	1545459.63
31	3У2/чзу2	146	Публичный сервитут	1	386643.07	1545448.59

1	2	3	4	5	6	7
			под размещение инженерных коммуникаций (Подземная линия связи, ООО «Газпром трансгаз Екатеринбург»)	2	386644.78	1545457.35
				3	386644.17	1545457.40
				4	386644.70	1545463.39
				5	386644.90	1545469.08
				6	386646.01	1545476.08
				7	386646.22	1545477.42
				8	386643.10	1545485.25
				9	386642.62	1545485.56
				10	386632.86	1545493.78
				11	386632.35	1545491.43
				12	386631.89	1545489.38
				13	386640.06	1545482.49
				14	386644.83	1545478.46
				15	386644.52	1545476.87
				16	386639.19	1545449.68
				17	386642.83	1545448.66
32	ЗУ3/чзу1	16		Публичный сервитут под размещение инженерных коммуникаций (Линия связи подземная, ООО «Газпром Трансгаз Екатеринбург»)	1	386318.38
			2		386319.71	1545608.56
			3		386325.34	1545608.65
			4		386330.07	1545608.72
			5		386319.55	1545611.38
33	ЗУ4/чзу1	592	Публичный сервитут под размещение инженерных коммуникаций (воздушная ВЛ 35 кВ, ОАО «ЕЭСК» Юго-Западный РЭС)	1	385055.82	1545596.20
				2	385066.96	1545612.02
				3	385066.89	1545622.30
				4	385050.13	1545617.72
				5	385050.08	1545617.71
				6	385026.71	1545586.02
				7	385054.49	1545595.88
34	ЗУ4/чзу2	460	Публичный сервитут под размещение инженерных коммуникаций (воздушная ВЛ 35 кВ, ОАО «ЕЭСК» Юго-Западный РЭС; воздушная ВЛ 500 кВ, МЭС Урала - филиал ОАО «ФСК ЕЭС»)	1	385030.25	1545611.98
				2	385023.55	1545602.46
				3	385023.59	1545602.44
				4	385025.78	1545600.87
				5	385022.52	1545596.29
				6	385019.25	1545591.71
				7	385019.25	1545591.71
				8	385017.08	1545593.26
				9	385007.07	1545579.04
				10	385026.71	1545586.02
				11	385050.08	1545617.71
35 (контур 1)	ЗУ4/чзу3	1928	Публичный сервитут под размещение инженерных коммуникаций (воздушная ВЛ 500 кВ, МЭС Урала - филиал ОАО «ФСК ЕЭС»)	1	385023.55	1545602.46
				2	385015.98	1545607.86
				3	385023.11	1545609.92
				4	385030.25	1545611.98
35 (контур 2)	ЗУ4/чзу3	1928	Публичный сервитут под размещение инженерных коммуникаций (воздушная ВЛ 500 кВ, МЭС Урала - филиал ОАО «ФСК ЕЭС»)	1	384935.38	1545551.27
				2	384955.35	1545590.36
				3	384980.80	1545597.70
				4	385002.19	1545603.88
				5	385017.08	1545593.26
				6	385007.07	1545579.04
				7	384986.88	1545571.87
36	ЗУ4/чзу4	191	Публичный сервитут под размещение инженерных коммуникаций (воздушная ВЛ 500 кВ, МЭС Урала - филиал	1	384935.38	1545551.27
				2	384955.35	1545590.36
				3	384925.22	1545549.47
				4	384926.26	1545547.94
				5	384926.43	1545547.70

1	2	3	4	5	6	7
			ОАО «ФСК ЕЭС»; воздушная ВЛ 220 кВ, МЭС Урала -филиал ОАО «ФСК ЕЭС»)			
37	3У4/чзу5	575	Публичный сервитут под размещение инженерных коммуникаций (воздушная ВЛ 220 кВ, МЭС Урала -филиал ОАО «ФСК ЕЭС»)	1	384925.22	1545549.47
				2	384955.35	1545590.36
				3	384944.22	1545587.15
				4	384922.90	1545576.32
				5	384917.19	1545564.93
				6	384921.27	1545555.24
38	3У9/чзу1	7	Публичный сервитут под размещение инженерных коммуникаций (кабельная ВЛ 6 кВ, ФСБ РФ Управление по Свердловской области)	1	384217.81	1545192.19
				2	384220.03	1545193.33
				3	384216.72	1545194.95
				4	384214.60	1545193.75
39	3У9/чзу2	10	Публичный сервитут под размещение инженерных коммуникаций (кабельная ВЛ 6 кВ, ФГУП «СУУрВО»)	1	384207.25	1545186.77
				2	384210.05	1545188.21
				3	384210.82	1545188.60
				4	384207.94	1545190.00
				5	384204.53	1545188.07
40	3У9/чзу3	6	Публичный сервитут под размещение инженерных коммуникаций (кабельная ВЛ 6 кВ, ООО «Оборонснабт»)	1	384203.66	1545184.93
				2	384205.89	1545186.07
				3	384203.24	1545187.35
				4	384201.12	1545186.15
41	3У9/чзу4	10	Публичный сервитут под размещение инженерных коммуникаций (подземная линия связи, ОАО «Аэропорт Кольцово»)	1	384192.77	1545179.34
				2	384193.16	1545179.54
				3	384197.40	1545181.71
				4	384195.04	1545182.72
				5	384190.64	1545180.24
42	3У9/чзу5	19	Публичный сервитут под размещение инженерных коммуникаций (подземный кабель связи, ЗАО «Связьмонтаж»)	1	384263.51	1545215.63
				2	384260.81	1545219.82
				3	384257.40	1545217.90
				4	384259.95	1545213.81
43	66:41:0000000:100/чзу1	88	под временное занятие в целях переустройства инженерных коммуникаций (Водопровод, ООО «Жилкомэнерго»)	1	380327.78	1542200.14
				2	380336.29	1542194.21
				3	380336.49	1542194.31
				4	380342.31	1542192.97
				5	380343.30	1542192.74
				6	380346.42	1542192.02
				7	380349.70	1542191.27
				8	380348.54	1542193.24
				9	380345.44	1542195.70
				10	380331.99	1542202.55
44	66:41:0000000:100:3У1/чзу1	13	Публичный сервитут под размещение инженерных коммуникаций (Водопровод, ООО «Жилкомэнерго»)	1	380344.34	1542188.60
				2	380346.42	1542192.02
				3	380343.30	1542192.74
				4	380342.31	1542192.97
				5	380341.05	1542190.89
45	66:41:0000000:1067/чзу1	28	под временное занятие в целях переустройства	1	381717.97	1543488.21
				2	381721.50	1543498.25

1	2	3	4	5	6	7
			инженерных коммуникаций (воздушная ВЛ 110 кВ)	3	381714.48	1543493.99
46	66:41:0000000:1073/чзу1	264	Публичный сервитут под размещение инженерных коммуникаций (Водопровод, ООО «Топаз-2000»)	1	380358.55	1542116.56
				2	380363.03	1542120.83
				3	380333.75	1542151.58
				4	380329.26	1542147.23
				5	380329.34	1542147.15
47	66:41:0000000:1073/чзу2	84	Публичный сервитут под размещение инженерных коммуникаций (кабельная ВЛ 10 кВ, ООО «Топаз-2000»)	1	380345.40	1542104.26
				2	380317.25	1542135.57
				3	380315.81	1542134.18
				4	380343.94	1542102.89
48	66:41:0000000:169:3У1/чзу1	186	Публичный сервитут под размещение инженерных коммуникаций (воздушная ВЛ 500 кВ, МЭС Урала -филиал ОАО «ФСК ЕЭС»)	1	385019.25	1545591.71
				2	385025.78	1545600.87
				3	385015.98	1545607.86
				4	385002.19	1545603.88
49 (контур 1)	66:41:0000000:333/чзу1	97	под временное занятие в целях переустройства инженерных коммуникаций (кабельная ВЛ 10 кВ, ООО «Логистический центр КВЭСТ»)	1	381629.43	1543254.47
				2	381631.58	1543256.35
				3	381636.10	1543254.48
				4	381633.41	1543252.13
49 (контур 2)	66:41:0000000:333/чзу1	97	под временное занятие в целях переустройства инженерных коммуникаций (кабельная ВЛ 10 кВ, ООО «Логистический центр КВЭСТ»)	1	381565.23	1543300.62
				2	381575.69	1543292.36
				3	381593.11	1543276.72
				4	381592.45	1543276.16
				5	381578.98	1543284.06
50	66:41:0000000:413/чзу1	260	под временное занятие в целях переустройства инженерных коммуникаций (воздушная ВЛ 6 кВ СНТ «Росинка»)	1	388054.45	1545308.68
				2	388026.32	1545338.15
				3	388038.24	1545337.25
				4	388056.50	1545318.12
				5	388058.11	1545312.26
51	66:41:0000000:413/чзу11	1176	под временное занятие в целях переустройства инженерных коммуникаций (воздушная ВЛ 35 кВ, ОАО «ЕЭСК» Юго-Западный РЭС)	1	385288.73	1545723.77
				2	385369.30	1545723.48
				3	385376.08	1545723.46
				4	385417.40	1545712.31
				5	385409.09	1545712.33
				6	385288.90	1545712.69
				7	385291.75	1545720.16
				8	385291.72	1545716.16
				9	385295.72	1545716.13
				10	385295.75	1545720.13
52	66:41:0000000:413/чзу12	374	под временное занятие в целях переустройства инженерных коммуникаций (воздушная ВЛ 35 кВ, ОАО «ЕЭСК» Юго-Западный РЭС)	1	385645.95	1545638.72
				2	385645.40	1545638.72
				3	385629.75	1545638.64
				4	385659.02	1545611.85
				5	385662.81	1545608.39
				6	385660.70	1545611.14
				7	385661.05	1545611.89
				8	385665.29	1545621.03
53 (контур 1)	66:41:0000000:413/чзу13	585	под временное занятие в целях переустройства инженерных	1	385247.22	1545598.36
				2	385250.02	1545584.75
				3	385243.46	1545583.51

1	2	3	4	5	6	7
			коммуникаций (Газопровод среднего давления, ОАО «Екатеринбурггаз»)	4	385223.73	1545580.21
				5	385221.82	1545591.64
53 (контур 2)	66:41:0000000:413/чзу13	585	под временное занятие в целях переустройства инженерных коммуникаций (Газопровод среднего давления, ОАО «Екатеринбурггаз»)	1	385229.62	1545669.11
				2	385231.54	1545656.82
				3	385221.64	1545655.43
				4	385211.78	1545653.78
				5	385209.86	1545666.02
54 (контур 1)	66:41:0000000:413/чзу16	1988	под временное занятие в целях переустройства инженерных коммуникаций (воздушная ВЛ 35 кВ, ОАО «ЕЭСК» Юго- Западный РЭС)	1	385101.52	1545558.62
				2	385101.30	1545545.82
				3	385101.02	1545529.23
				4	385119.90	1545484.84
				5	385107.02	1545479.36
				6	385086.97	1545526.50
				7	385087.21	1545540.63
				8	385087.45	1545554.69
				9	385098.75	1545534.04
				10	385087.85	1545532.60
				11	385089.29	1545521.69
				12	385100.20	1545523.14
54 (контур 2)	66:41:0000000:413/чзу16	1988	под временное занятие в целях переустройства инженерных коммуникаций (воздушная ВЛ 35 кВ, ОАО «ЕЭСК» Юго- Западный РЭС)	1	385138.40	1545701.00
				2	385103.14	1545652.54
				3	385102.76	1545630.09
				4	385095.59	1545628.53
				5	385089.24	1545627.15
				6	385088.46	1545653.68
				7	385089.22	1545657.20
				8	385118.66	1545697.66
				9	385094.94	1545662.71
				10	385088.46	1545653.68
				11	385097.90	1545646.89
				12	385104.58	1545656.36
55	66:41:0000000:413/чзу17	459	под временное занятие в целях переустройства инженерных коммуникаций (воздушная ВЛ 35 кВ, ОАО «ЕЭСК» Юго- Западный РЭС)	1	385066.89	1545622.30
				2	385075.33	1545624.13
				3	385088.77	1545643.04
				4	385088.46	1545653.68
				5	385089.22	1545657.20
				6	385082.58	1545661.81
				7	385077.07	1545665.57
				8	385075.00	1545659.32
				9	385084.57	1545652.42
				10	385077.57	1545642.13
				11	385070.92	1545646.98
				12	385066.81	1545634.56
56	66:41:0000000:413/чзу18	242	под временное занятие в целях переустройства инженерных коммуникаций (воздушная ВЛ 500 кВ, МЭС Урала -филиал ОАО «ФСК ЕЭС»)	1	385077.07	1545665.57
				2	385082.58	1545661.81
				3	385104.04	1545690.92
				4	385081.42	1545678.70
57	66:41:0000000:413/чзу19	29	под временное занятие в целях переустройства инженерных коммуникаций (кабельная ВЛ 10 кВ, ОАО «ЕЭСК» Северный РЭС)	1	384864.40	1545550.11
				2	384866.34	1545552.90
				3	384857.76	1545557.41
				4	384856.44	1545561.75
				5	384853.23	1545560.78

1	2	3	4	5	6	7
58	66:41:0000000:413/чзу2	64	под временное занятие в целях переустройства инженерных коммуникаций (Подземная линия связи, ООО «Газпром Трансгаз Екатеринбург»)	1	387816.79	1545305.98
				2	387818.12	1545295.41
				3	387824.08	1545296.16
				4	387822.74	1545306.73
59	66:41:0000000:413/чзу20	20	под временное занятие в целях переустройства инженерных коммуникаций (кабельная ВЛ 10 кВ, ОАО «ЕЭСК» Северный РЭС)	1	384960.65	1545502.73
				2	384961.87	1545505.00
				3	384958.36	1545506.89
				4	384952.44	1545504.62
				5	384956.35	1545503.74
60	66:41:0000000:413/чзу3	64	под временное занятие в целях переустройства инженерных коммуникаций (кабельная ВЛ 6 кВ, ООО «Уралтрансгаз»)	1	387719.14	1545256.35
				2	387720.85	1545248.21
				3	387721.74	1545245.13
				4	387727.51	1545246.80
				5	387724.59	1545256.88
61 (контур 1)	66:41:0000000:413/чзу4	642	под временное занятие в целях переустройства инженерных коммуникаций (водопровод, ФГУН ЕНИИВИ Роспотребнадзора)	1	387702.35	1545285.78
				2	387686.83	1545284.60
				3	387678.76	1545283.98
				4	387677.79	1545283.91
				5	387678.57	1545278.28
				6	387680.91	1545278.61
				7	387680.47	1545281.79
				8	387685.48	1545282.48
				9	387685.88	1545279.59
				10	387689.06	1545280.03
				11	387689.47	1545277.06
				12	387678.98	1545275.32
				13	387679.36	1545272.54
				14	387705.48	1545274.64
				15	387708.08	1545265.10
				16	387715.34	1545265.57
				17	387716.23	1545265.67
				18	387717.09	1545265.84
				19	387717.14	1545265.85
				20	387717.95	1545266.09
				21	387718.77	1545266.41
				22	387719.56	1545266.81
				23	387720.32	1545267.27
				24	387721.03	1545267.80
				25	387721.69	1545268.39
				26	387722.30	1545269.04
				27	387722.84	1545269.74
				28	387723.33	1545270.48
				29	387723.74	1545271.26
				30	387724.09	1545272.08
				31	387724.36	1545272.93
				32	387724.55	1545273.79
				33	387725.07	1545276.80
				34	387725.11	1545277.66
				35	387725.08	1545278.53
				36	387724.97	1545279.40
				37	387724.79	1545280.25
				38	387724.54	1545281.08
				39	387724.22	1545281.88
				40	387723.83	1545282.66

1	2	3	4	5	6	7
				41	387723.37	1545283.40
				42	387722.85	1545284.10
				43	387713.58	1545282.80
				44	387708.78	1545282.13
61 (контур 2)	66:41:0000000:413/чзу4	642	под временное занятие в целях переустройства инженерных коммуникаций (водопровод, ФГУН ЕНИИВИ Роспотребнадзора)	1	387701.00	1545268.26
				2	387676.20	1545266.26
				3	387676.40	1545266.06
				4	387677.08	1545265.51
				5	387677.81	1545265.01
				6	387678.58	1545264.58
				7	387679.38	1545264.23
				8	387680.22	1545263.94
				9	387681.07	1545263.73
				10	387681.94	1545263.59
				11	387682.82	1545263.53
				12	387683.70	1545263.54
62	66:41:0000000:413/чзу5	147	под временное занятие в целях переустройства инженерных коммуникаций (кабельная ВЛ 6 кВ, ООО «Уралтрансгаз»)	1	387720.85	1545248.21
				2	387719.14	1545256.35
				3	387710.69	1545255.52
				4	387708.08	1545265.10
				5	387701.97	1545264.71
				6	387706.24	1545249.05
				7	387720.21	1545250.42
63	66:41:0000000:413/чзу6	284	под временное занятие в целях переустройства инженерных коммуникаций (водопровод, ФГУН ЕНИИВИ Роспотребнадзора; кабельная ВЛ 6 кВ, ООО «Уралтрансгаз»)	1	387701.97	1545264.71
				2	387708.08	1545265.10
				3	387705.48	1545274.64
				4	387679.36	1545272.54
				5	387678.98	1545275.32
				6	387678.27	1545275.21
				7	387677.86	1545278.18
				8	387678.57	1545278.28
				9	387677.79	1545283.91
				10	387671.59	1545283.43
				11	387673.15	1545272.15
				12	387673.31	1545271.30
				13	387673.39	1545271.00
				14	387673.54	1545270.48
				15	387673.67	1545270.12
				16	387673.84	1545269.67
				17	387673.99	1545269.33
				18	387674.21	1545268.88
				19	387674.39	1545268.57
				20	387674.64	1545268.14
				21	387674.86	1545267.81
				22	387675.13	1545267.44
				23	387675.40	1545267.11
				24	387675.69	1545266.77
				25	387675.97	1545266.49
				26	387676.20	1545266.26
				27	387701.00	1545268.26
64	66:41:0000000:413/чзу9	487	под временное занятие в целях переустройства инженерных коммуникаций (коллектор бытовой канализации напорный, Свердловская железная	1	385440.21	1545706.15
				2	385451.34	1545703.15
				3	385482.27	1545694.50
				4	385475.09	1545693.94
				5	385464.66	1545693.13
				6	385431.59	1545690.01
				7	385429.34	1545689.79
				8	385427.02	1545704.95

1	2	3	4	5	6	7
			дорога филиал ОАО «РЖД»)	9	385433.47	1545705.54
				10	385437.78	1545705.93
				11	385451.63	1545696.64
				12	385448.64	1545696.47
				13	385448.80	1545693.48
				14	385451.80	1545693.65
				15	385443.29	1545697.84
				16	385440.29	1545697.68
				17	385440.46	1545694.68
			18	385443.45	1545694.85	
65	66:41:0000000:413:3У2/чзу1	214	Публичный сервитут под размещение инженерных коммуникаций (Газопровод высокого давления 0,6 Мпа, ООО«Газпром трансгаз Екатеринбург»)	1	385482.27	1545694.50
				2	385475.09	1545693.94
				3	385464.66	1545693.13
				4	385431.80	1545690.03
				5	385451.92	1545687.54
				6	385488.25	1545690.27
				7	385495.46	1545690.81
66	66:41:0000000:413:3У2/чзу2	77	Публичный сервитут под размещение инженерных коммуникаций (Газопровод среднего давления, ОАО «Екатеринбурггаз»)	1	385222.71	1545635.91
				2	385224.35	1545636.30
				3	385226.61	1545636.84
				4	385223.53	1545655.65
				5	385219.61	1545655.15
				6	385219.57	1545655.14
67	66:41:0000000:413:3У2/чзу3	919	Публичный сервитут под размещение инженерных коммуникаций (воздушная ВЛ 35 кВ, ОАО «ЕЭСК» Юго-Западный РЭС)	1	385075.70	1545624.21
				2	385075.64	1545623.57
				3	385075.25	1545600.82
				4	385115.42	1545610.38
				5	385115.83	1545632.93
				6	385102.76	1545630.09
				7	385089.58	1545627.23
68	66:41:0000000:413:3У2/чзу4	44	Публичный сервитут под размещение инженерных коммуникаций (воздушная ВЛ 35 кВ, ОАО «ЕЭСК» Юго-Западный РЭС)	1	385075.33	1545624.13
				2	385066.89	1545622.30
				3	385066.96	1545612.02
				4	385074.97	1545623.41
69	66:41:0000000:593/чзу1	219	под временное занятие в целях переустройства инженерных коммуникаций (воздушная ВЛ 35 кВ, ОАО «ЕЭСК» Юго-Западный РЭС)	1	385680.40	1545607.21
				2	385694.20	1545594.58
				3	385687.78	1545585.54
				4	385678.25	1545594.26
				5	385664.17	1545607.14
				6	385670.43	1545607.17
				7	385683.73	1545599.89
				8	385680.34	1545592.92
				9	385687.32	1545589.53
				10	385690.70	1545596.50
70	66:41:0000000:594/чзу1	21	под временное занятие в целях переустройства инженерных коммуникаций (кабельная ВЛ 10 кВ, ОАО «ЕЭСК» Северный РЭС)	1	387443.87	1545428.28
				2	387444.30	1545431.97
				3	387444.70	1545435.42
				4	387441.96	1545436.40
				5	387441.01	1545429.30
71	66:41:0000000:594/чзу10	105	под временное занятие в целях переустройства инженерных коммуникаций (воздушная ВЛ 10 кВ, ОАО «ЕЭСК»)	1	385852.33	1545691.52
				2	385853.40	1545691.55
				3	385853.92	1545702.71
				4	385844.40	1545704.16
				5	385843.13	1545692.25
				6	385844.35	1545692.12

1	2	3	4	5	6	7
			Северный РЭС)	7	385845.25	1545692.05
				8	385845.35	1545693.82
				9	385851.34	1545693.46
				10	385851.23	1545691.60
72	66:41:0000000:594/чзу11	31	под временное занятие в целях переустройства инженерных коммуникаций (кабельная ВЛ 10 кВ, ОАО «ЕЭСК» Северный РЭС)	1	385851.82	1545686.14
				2	385852.33	1545691.52
				3	385851.23	1545691.60
				4	385851.11	1545689.67
				5	385845.13	1545690.03
				6	385845.25	1545692.05
				7	385844.35	1545692.12
				8	385843.94	1545686.88
73	66:41:0000000:594/чзу2	3328	под временное занятие в целях переустройства инженерных коммуникаций (водопровод, ЕМУП «Водоканал»)	1	386529.70	1545622.63
				2	386541.68	1545620.29
				3	386548.30	1545618.99
				4	386566.22	1545603.57
				5	386557.76	1545536.52
				6	386523.26	1545547.81
				7	386503.35	1545554.33
				8	386508.29	1545554.40
				9	386515.97	1545596.90
				10	386525.13	1545595.47
				11	386519.60	1545610.69
				12	386541.45	1545613.02
				13	386537.23	1545610.50
				14	386530.12	1545606.24
				15	386533.61	1545600.41
				16	386537.43	1545594.02
				17	386548.76	1545600.80
74	66:41:0000000:594/чзу4	60	под временное занятие в целях переустройства инженерных коммуникаций (воздушная ВЛ 10 кВ, ОАО «ЕЭСК» Северный РЭС)	1	386611.99	1545399.75
				2	386616.01	1545400.33
				3	386613.84	1545414.01
				4	386609.60	1545415.20
				5	386610.64	1545408.12
75 (контур 1)	66:41:0000000:594/чзу5	2080	под временное занятие в целях переустройства инженерных коммуникаций (воздушная ВЛ 10 кВ, ОАО «ЕЭСК» Северный РЭС)	1	386192.26	1545634.70
				2	386206.38	1545631.11
				3	386259.47	1545617.94
				4	386307.63	1545606.12
				5	386315.20	1545600.88
				6	386313.41	1545596.55
				7	386280.90	1545610.35
				8	386249.80	1545614.09
				9	386197.64	1545632.50
				10	386191.76	1545632.89
75 (контур 2)	66:41:0000000:594/чзу5	2080	под временное занятие в целях переустройства инженерных коммуникаций (воздушная ВЛ 10 кВ, ОАО «ЕЭСК» Северный РЭС)	1	385976.35	1545687.10
				2	385988.10	1545685.90
				3	386012.83	1545679.75
				4	386062.92	1545667.14
				5	386110.03	1545655.18
				6	386160.97	1545642.65
				7	386172.87	1545639.63
				8	386171.39	1545634.25
				9	386158.99	1545635.08
				10	386150.52	1545636.98
				11	386108.09	1545647.42
				12	386060.96	1545659.39
				13	386010.88	1545671.99
				14	385975.39	1545680.82

1	2	3	4	5	6	7
76	66:41:0000000:594/чзу6	200	под временное занятие в целях переустройства инженерных коммуникаций (Газопровод высокого давления 0,6 Мпа, ООО «Уралгазинвест»)	1	386191.76	1545632.89
				2	386193.90	1545640.65
				3	386182.22	1545643.75
				4	386174.54	1545645.70
				5	386171.39	1545634.25
77	66:41:0000000:594/чзу7	74	под временное занятие в целях переустройства инженерных коммуникаций (кабельная ВЛ 10 кВ, ОАО «ЕЭСК» Северный РЭС)	1	385974.66	1545676.03
				2	385976.35	1545687.10
				3	385970.96	1545687.65
				4	385970.37	1545687.71
				5	385968.10	1545687.90
				6	385967.56	1545685.78
				7	385969.98	1545685.17
				8	385968.63	1545676.27
78	66:41:0000000:594/чзу9	758	под временное занятие в целях переустройства инженерных коммуникаций (воздушная ВЛ 6 кВ, СНТ «Росинка»)	1	387968.97	1545398.23
				2	387902.48	1545467.84
				3	387908.25	1545473.38
				4	387978.37	1545399.97
				5	387976.26	1545399.58
				6	387975.39	1545400.50
				7	387973.97	1545399.15
				8	387930.61	1545447.06
				9	387927.71	1545444.30
				10	387930.47	1545441.40
				11	387933.37	1545444.17
				12	387953.10	1545423.60
				13	387950.20	1545420.84
				14	387952.96	1545417.94
				15	387955.86	1545420.70
79	66:41:0000000:594:3У1/чзу1	155	Публичный сервитут под размещение инженерных коммуникаций (водопровод, ЕМУП «Водоканал»)	1	386537.37	1545540.02
				2	386535.50	1545525.37
				3	386535.75	1545524.14
				4	386536.68	1545523.29
				5	386537.17	1545523.08
				6	386555.85	1545522.69
				7	386543.13	1545528.30
				8	386544.53	1545539.32
80 (контур 1)	66:41:0000000:594:3У1/чзу2	664	Публичный сервитут под размещение инженерных коммуникаций (Линия связи подземная, ООО «Газпром Трансгаз Екатеринбург»)	1	386388.01	1545564.17
				2	386381.33	1545563.40
				3	386388.01	1545564.17
80 (контур 2)	66:41:0000000:594:3У1/чзу2	664	Публичный сервитут под размещение инженерных коммуникаций (Линия связи подземная, ООО «Газпром Трансгаз Екатеринбург»)	1	386381.67	1545562.19
				2	386376.54	1545564.01
				3	386346.52	1545600.43
				4	386317.98	1545607.58
				5	386318.38	1545608.54
				6	386319.71	1545608.56
				7	386325.34	1545608.65
				8	386330.07	1545608.72
				9	386348.77	1545603.98
				10	386378.93	1545567.41
				11	386380.69	1545566.78
				12	386381.33	1545563.40
80 (контур 3)	66:41:0000000:594:3У1/чзу2	664	Публичный сервитут под размещение инженерных	1	386458.82	1545534.72
				2	386445.15	1545539.59
				3	386454.75	1545540.42

1	2	3	4	5	6	7	
			коммуникаций (Линия связи подземная, ООО «Газпром Трансгаз Екатеринбург»)	4	386459.33	1545538.79	
				5	386498.26	1545541.11	
				6	386522.87	1545543.54	
				7	386532.95	1545544.54	
				8	386537.74	1545542.99	
				9	386537.37	1545540.02	
				10	386532.58	1545540.48	
				11	386498.58	1545537.12	
				12	386544.71	1545540.74	
				13	386551.04	1545538.69	
				14	386544.53	1545539.32	
81	66:41:0000000:594:3У1/чзу3	16		Публичный сервитут под размещение инженерных коммуникаций (водопровод, ЕМУП «Водоканал»; подземная линия связи, ООО «Газпром Трансгаз Екатеринбург»)	1	386544.53	1545539.32
					2	386544.71	1545540.74
					3	386537.74	1545542.99
			4		386537.37	1545540.02	
82	66:41:0000000:594:3У1/чзу4	268	Публичный сервитут под размещение инженерных коммуникаций (кабельная ВЛ 10 кВ, ОАО «ЕЭСК» Северный РЭС)	1	385840.15	1545665.39	
				2	385852.36	1545663.91	
				3	385853.98	1545685.92	
				4	385841.84	1545687.08	
83	66:41:0000000:594:3У1/чзу5	255	Публичный сервитут под размещение инженерных коммуникаций (Газопровод высокого давления 0,6 Мпа, ООО «Уралгазинвест»)	1	386164.77	1545564.75	
				2	386164.77	1545564.73	
				3	386149.70	1545569.08	
				4	386149.70	1545569.10	
				5	386067.95	1545655.51	
				6	386158.99	1545635.08	
				7	386173.04	1545634.14	
				8	386183.11	1545631.61	
				9	386174.14	1545598.90	
				10	386170.18	1545599.88	
				11	386178.17	1545628.73	
				12	386126.33	1545641.76	
84	66:41:0000000:594:3У1/чзу6	117	Публичный сервитут под размещение инженерных коммуникаций (кабельная ВЛ 10 кВ, ОАО «ЕЭСК» Северный РЭС)	1	385965.22	1545647.61	
				2	385969.14	1545646.80	
				3	385973.58	1545676.08	
				4	385969.59	1545676.24	
85	66:41:0000000:67/чзу1	121	под временное занятие в целях переустройства инженерных коммуникаций (Подземная линия связи, СПЖТ №2)	1	381582.60	1543266.84	
				2	381579.65	1543263.37	
				3	381582.34	1543260.37	
				4	381581.06	1543259.22	
				5	381584.41	1543255.08	
				6	381585.38	1543252.43	
				7	381591.09	1543245.81	
				8	381595.63	1543249.72	
				9	381590.64	1543255.52	
				10	381589.70	1543258.09	
86 (контур 1)	66:41:0000000:86/чзу1	120	Публичный сервитут под размещение инженерных коммуникаций	1	382324.10	1543997.08	
				2	382317.96	1543945.74	
				3	382317.89	1543944.98	
				4	382316.60	1543943.83	

1	2	3	4	5	6	7
			(Подземная линия связи, ООО «Мобифон-2000»)	5	382319.54	1543969.54
86 (контур 2)	66:41:0000000:86/чзу1	120	Публичный сервитут под размещение инженерных коммуникаций (Подземная линия связи, ООО «Мобифон-2000»)	1	382203.46	1543803.78
				2	382205.70	1543801.03
				3	382202.61	1543798.54
				4	382200.47	1543801.17
86 (контур 3)	66:41:0000000:86/чзу1	120	Публичный сервитут под размещение инженерных коммуникаций (Подземная линия связи, ООО «Мобифон-2000»)	1	382224.44	1543778.02
				2	382233.93	1543766.38
				3	382230.40	1543764.40
				4	382221.41	1543775.44
87	66:41:0000000:92/чзу1	19	под временное занятие в целях переустройства инженерных коммуникаций (кабельная ВЛ 10 кВ, ОАО «ЕЭСК» Северный РЭС)	1	384960.65	1545502.73
				2	384956.35	1545503.74
				3	384952.44	1545504.62
				4	384950.97	1545504.05
				5	384959.02	1545499.72
88	66:41:0000000:92/чзу2	338	под временное занятие в целях переустройства инженерных коммуникаций (воздушная ВЛ 500 кВ, МЭС Урала -филиал ОАО «ФСК ЕЭС»)	1	384927.65	1545485.46
				2	384940.61	1545501.54
				3	384939.23	1545501.24
				4	384931.19	1545502.80
				5	384929.92	1545503.05
				6	384927.53	1545504.97
				7	384911.21	1545496.60
				8	384907.70	1545491.35
				9	384916.61	1545488.75
89	66:41:0001001:18/чзу1	493	под временное занятие в целях переустройства инженерных коммуникаций (воздушная ВЛ 500 кВ, МЭС Урала -филиал ОАО «ФСК ЕЭС»)	1	384908.41	1545461.63
				2	384927.65	1545485.46
				3	384916.61	1545488.75
				4	384907.70	1545491.35
				5	384894.84	1545472.18
				6	384905.44	1545463.94
90 (контур 1)	66:41:0001001:18/чзу10	1187	под временное занятие в целях переустройства инженерных коммуникаций (коллектор бытовой канализации напорный, Свердловская железная дорога филиал ОАО «РЖД»)	1	384775.51	1545403.23
				2	384783.66	1545396.73
				3	384806.06	1545384.41
				4	384798.22	1545370.63
				5	384787.42	1545371.85
				6	384768.86	1545382.22
				7	384767.91	1545382.10
				8	384752.63	1545400.33
90 (контур 2)	66:41:0001001:18/чзу10	1187	под временное занятие в целях переустройства инженерных коммуникаций (коллектор бытовой канализации напорный, Свердловская железная дорога филиал ОАО «РЖД»)	1	384715.12	1545444.09
				2	384716.88	1545440.71
				3	384718.87	1545441.72
				4	384720.83	1545437.99
				5	384719.57	1545431.14
				6	384725.47	1545430.05
				7	384726.74	1545436.97
				8	384731.20	1545432.20
				9	384734.45	1545428.73
				10	384740.65	1545427.86
				11	384738.19	1545415.04
				12	384736.49	1545415.17
				13	384709.43	1545436.61

1	2	3	4	5	6	7
91	66:41:0001001:18/чзу11	68	под временное занятие в целях переустройства инженерных коммуникаций (коллектор бытовой канализации напорный, Свердловская железная дорога филиал ОАО «РЖД»; подземная линия связи, ОАО «УСИ»)	1	384726.74	1545436.97
				2	384717.33	1545447.00
				3	384717.13	1545446.73
				4	384719.56	1545442.06
				5	384718.87	1545441.72
				6	384720.83	1545437.99
				7	384719.57	1545431.14
				8	384725.47	1545430.05
92 (контур 1)	66:41:0001001:18/чзу12	308	под временное занятие в целях реконструкции автодороги	1	384708.73	1545461.01
				2	384706.80	1545460.04
				3	384715.12	1545444.09
				4	384709.43	1545436.61
				5	384702.86	1545441.81
				6	384696.21	1545447.01
				7	384697.51	1545464.07
				8	384701.13	1545460.99
				9	384708.31	1545461.81
92 (контур 2)	66:41:0001001:18/чзу12	308	под временное занятие в целях реконструкции автодороги	1	384684.80	1545455.95
				2	384681.18	1545458.78
				3	384685.26	1545460.86
93	66:41:0001001:18/чзу13	2448	под временное занятие в целях переустройства инженерных коммуникаций (воздушная ВЛ 220 кВ, МЭС Урала -филиал ОАО «ФСК ЕЭС»)	1	384861.36	1545444.65
				2	384880.49	1545456.46
				3	384892.61	1545472.05
				4	384904.10	1545492.40
				5	384903.42	1545492.60
				6	384889.70	1545496.61
				7	384888.32	1545492.40
				8	384879.36	1545495.33
				9	384880.32	1545499.36
				10	384872.22	1545501.73
				11	384876.22	1545491.92
				12	384874.51	1545491.24
				13	384869.96	1545502.39
				14	384866.74	1545503.33
				15	384862.99	1545504.32
				16	384848.40	1545498.18
				17	384847.64	1545494.98
				18	384845.11	1545493.48
				19	384839.30	1545489.80
				20	384844.47	1545478.34
				21	384843.13	1545477.77
				22	384838.05	1545489.03
				23	384828.91	1545483.52
				24	384836.00	1545473.47
				25	384850.21	1545456.84
94	66:41:0001001:18/чзу14	45	под временное занятие в целях реконструкции автодороги и переустройства инженерных коммуникаций (коллектор бытовой канализации напорный, Свердловская железная дорога филиал ОАО «РЖД»; подземная	н530	384727.11	1545438.95
				н524	384720.61	1545451.31
				н518	384717.33	1545447.00
				н517	384726.74	1545436.97

1	2	3	4	5	6	7
			линия связи, ОАО «УСИ»)			
95	66:41:0001001:18/чзу15	207	под временное занятие в целях реконструкции автодороги и переустройства инженерных коммуникаций (подземная линия связи, ОАО «УСИ»)	1	384708.73	1545461.01
				2	384709.47	1545461.39
				3	384716.55	1545447.84
				4	384717.13	1545446.73
				5	384717.33	1545447.00
				6	384720.61	1545451.31
				7	384711.71	1545468.24
				8	384703.08	1545467.25
				9	384696.43	1545473.17
				10	384692.44	1545468.68
				11	384697.52	1545464.16
				12	384697.51	1545464.07
				13	384701.13	1545460.99
				14	384708.31	1545461.81
96	66:41:0001001:18/чзу16	57	под временное занятие в целях переустройства инженерных коммуникаций (коллектор бытовой канализации напорный, Свердловская железная дорога филиал ОАО «РЖД»; подземная линия связи, ОАО «Уралсвязьинформ»)	1	384761.97	1545493.49
				2	384760.13	1545497.96
				3	384759.65	1545499.08
				4	384754.93	1545496.34
				5	384755.29	1545495.56
				6	384750.90	1545493.54
				7	384753.70	1545488.70
97	66:41:0001001:18/чзу17	10	под временное занятие в целях переустройства инженерных коммуникаций (кабельная ВЛ 10 кВ, ЗАО «УНЭСКО»; подземная линия связи, ОАО «Уралсвязьинформ»)	1	384769.31	1545497.74
				2	384774.83	1545500.94
				3	384772.69	1545502.69
				4	384768.91	1545498.08
98	66:41:0001001:18/чзу18	28	под временное занятие в целях переустройства инженерных коммуникаций (подземная линия связи, ОАО «Уралсвязьинформ»)	1	384768.91	1545498.08
				2	384772.69	1545502.69
				3	384769.87	1545505.00
				4	384769.86	1545504.99
				5	384764.42	1545501.84
99 (контур 1)	66:41:0001001:18/чзу19	557	под временное занятие в целях реконструкции автодороги и переустройства инженерных коммуникаций (подземная линия связи, ОАО «Уралсвязьинформ»)	1	384845.11	1545493.48
				2	384840.61	1545494.65
				3	384803.89	1545504.16
				4	384802.90	1545506.35
				5	384800.21	1545505.11
				6	384787.65	1545508.37
				7	384774.83	1545500.94
				8	384769.87	1545505.00
				9	384786.78	1545514.79
				10	384793.00	1545513.18
				11	384839.26	1545501.19
				12	384840.21	1545499.01
				13	384842.96	1545500.20
				14	384842.87	1545500.41
				15	384844.82	1545507.68
				16	384850.61	1545506.13
				17	384848.50	1545498.22
				18	384848.40	1545498.18

1	2	3	4	5	6	7
				19	384847.64	1545494.98
99 (контур 2)	66:41:0001001:18/чзу19	557	под временное занятие в целях реконструкции автодороги и переустройства инженерных коммуникаций (подземная линия связи, ОАО «Уралсвязьинформ»)	1	384769.31	1545497.74
				2	384761.97	1545493.49
				3	384760.13	1545497.96
				4	384759.65	1545499.08
				5	384764.42	1545501.84
100	66:41:0001001:18/чзу2	41	под временное занятие в целях переустройства инженерных коммуникаций (воздушная ВЛ 220 кВ, МЭС Урала -филиал ОАО «ФСК ЕЭС»); кабельная ВЛ 10 кВ, ФГУП «Свердловскавтодор»)	1	384889.70	1545496.61
				2	384880.32	1545499.36
				3	384879.36	1545495.33
				4	384888.32	1545492.40
101	66:41:0001001:18/чзу20	38	под временное занятие в целях реконструкции автодороги и переустройства инженерных коммуникаций (воздушная ВЛ 220 кВ, МЭС Урала -филиал ОАО «ФСК ЕЭС»)	1	384850.09	1545498.89
				2	384862.99	1545504.32
				3	384854.46	1545506.58
102 (контур 1)	66:41:0001001:18/чзу3	411	для размещения опор путепровода автодороги	1	384869.96	1545502.39
				2	384872.22	1545501.73
				3	384876.22	1545491.92
				4	384874.51	1545491.24
102 (контур 2)	66:41:0001001:18/чзу3	411	для размещения опор путепровода автодороги	1	384838.03	1545492.62
				2	384844.47	1545478.34
				3	384843.13	1545477.77
				4	384836.69	1545492.05
102 (контур 3)	66:41:0001001:18/чзу3	411	для размещения опор путепровода автодороги	1	384806.49	1545478.51
				2	384812.76	1545464.09
				3	384811.44	1545463.45
				4	384805.17	1545477.87
102 (контур 4)	66:41:0001001:18/чзу3	411	для размещения опор путепровода автодороги	1	384774.84	1545463.95
				2	384781.67	1545449.61
				3	384780.40	1545448.97
				4	384773.57	1545463.31
102 (контур 5)	66:41:0001001:18/чзу3	411	для размещения опор путепровода автодороги	1	384734.73	1545444.53
				2	384741.81	1545430.19
				3	384740.61	1545429.50
				4	384733.48	1545443.91
102 (контур 6)	66:41:0001001:18/чзу3	411	для размещения опор путепровода автодороги	1	384709.47	1545461.39
				2	384716.55	1545447.84
				3	384719.56	1545442.06
				4	384716.88	1545440.71
				5	384706.80	1545460.04
102 (контур 7)	66:41:0001001:18/чзу3	411	для размещения опор путепровода автодороги	1	384748.98	1545481.00
				2	384758.43	1545461.36
				3	384755.74	1545460.04
				4	384755.75	1545460.05
				5	384746.28	1545479.68
102 (контур 8)	66:41:0001001:18/чзу3	411	для размещения опор путепровода автодороги	1	384779.99	1545495.80
				2	384789.23	1545476.05
				3	384786.51	1545474.78

1	2	3	4	5	6	7
				4	384777.27	1545494.52
102 (контур 9)	66:41:0001001:18/чзу3	411	для размещения опор путепровода автодороги	1	384802.90	1545506.35
				2	384811.90	1545486.49
				3	384809.17	1545485.24
				4	384800.17	1545505.10
102 (контур 10)	66:41:0001001:18/чзу3	411	для размещения опор путепровода автодороги	1	384834.66	1545511.81
				2	384838.36	1545510.84
				3	384842.96	1545500.20
				4	384840.21	1545499.01
				5	384840.21	1545499.01
103 (контур 1)	66:41:0001001:18/чзу4	1451	под временное занятие в целях реконструкции автодороги	1	384850.09	1545498.89
				2	384848.50	1545498.22
				3	384850.61	1545506.13
				4	384844.82	1545507.68
				5	384842.87	1545500.41
				6	384838.36	1545510.84
				7	384854.46	1545506.58
103 (контур 2)	66:41:0001001:18/чзу4	1451	под временное занятие в целях реконструкции автодороги	1	384793.00	1545513.18
				2	384807.50	1545519.88
				3	384828.32	1545513.49
				4	384834.66	1545511.81
				5	384839.26	1545501.19
103 (контур 3)	66:41:0001001:18/чзу4	1451	под временное занятие в целях реконструкции автодороги	1	384840.61	1545494.65
				2	384818.16	1545484.94
				3	384811.24	1545486.19
				4	384811.90	1545486.49
				5	384803.89	1545504.16
103 (контур 4)	66:41:0001001:18/чзу4	1451	под временное занятие в целях реконструкции автодороги	1	384809.04	1545485.53
				2	384801.41	1545482.19
				3	384790.05	1545506.42
				4	384776.22	1545499.81
				5	384774.83	1545500.94
				6	384787.65	1545508.37
				7	384800.21	1545505.11
				8	384800.17	1545505.10
103 (контур 5)	66:41:0001001:18/чзу4	1451	под временное занятие в целях реконструкции автодороги	1	384791.29	1545472.43
				2	384765.39	1545485.14
				3	384761.97	1545493.49
				4	384769.31	1545497.74
				5	384771.21	1545496.15
				6	384775.37	1545492.75
				7	384777.60	1545493.82
				8	384786.51	1545474.78
				9	384789.23	1545476.05
				10	384780.31	1545495.11
				11	384787.18	1545498.40
				12	384797.89	1545475.51
104	66:41:0001001:18/чзу5	391	под временное занятие в целях переустройства инженерных коммуникаций (кабельная ВЛ 10 кВ, ЗАО «УНЭСКО»)	1	384805.38	1545477.38
				2	384805.17	1545477.87
				3	384806.49	1545478.51
				4	384806.72	1545477.97
				5	384811.47	1545480.05
				6	384818.41	1545478.80
				7	384819.48	1545484.70
				8	384811.24	1545486.19
				9	384809.17	1545485.24
				10	384809.04	1545485.53
				11	384801.41	1545482.19
				12	384790.05	1545506.42

1	2	3	4	5	6	7
				13	384776.22	1545499.81
				14	384774.83	1545500.94
				15	384769.31	1545497.74
				16	384771.21	1545496.15
				17	384775.37	1545492.75
				18	384777.60	1545493.82
				19	384777.27	1545494.52
				20	384779.99	1545495.80
				21	384780.31	1545495.11
				22	384787.18	1545498.40
				23	384798.46	1545474.35
105	66:41:0001001:18/чзуб	2459	под временное занятие в целях переустройства инженерных коммуникаций (коллектор бытовой канализации напорный, Свердловская железная дорога филиал ОАО «РЖД»)	1	384761.97	1545493.49
				2	384765.39	1545485.14
				3	384791.29	1545472.43
				4	384812.88	1545461.65
				5	384830.92	1545452.69
				6	384839.52	1545447.38
				7	384837.89	1545437.72
				8	384830.13	1545424.78
				9	384812.29	1545433.91
				10	384815.26	1545438.95
				11	384777.82	1545457.70
				12	384774.84	1545463.95
				13	384773.57	1545463.31
				14	384775.75	1545458.74
				15	384770.94	1545461.15
				16	384767.79	1545458.15
				17	384764.51	1545459.97
				18	384760.04	1545457.89
				19	384758.44	1545461.36
				20	384756.47	1545465.45
				21	384748.98	1545480.99
				22	384748.98	1545481.00
				23	384746.53	1545479.80
				24	384746.28	1545479.68
				25	384752.59	1545466.61
				26	384739.40	1545473.94
				27	384738.42	1545474.75
				28	384744.78	1545483.13
				29	384737.33	1545500.68
				30	384740.50	1545503.44
				31	384747.23	1545511.11
				32	384754.29	1545511.62
				33	384759.65	1545499.08
				34	384754.93	1545496.34
				35	384754.07	1545498.20
				36	384748.53	1545495.78
				37	384749.82	1545493.04
				38	384755.29	1545495.56
				39	384750.90	1545493.54
				40	384753.70	1545488.70
				41	384755.57	1545478.38
				42	384757.44	1545480.74
				43	384755.02	1545482.61
				44	384753.17	1545480.26
				45	384755.57	1545478.38
				46	384824.70	1545432.22
				47	384826.26	1545434.79
				48	384828.81	1545433.25

1	2	3	4	5	6	7
				49	384830.36	1545435.85
				50	384825.18	1545438.96
				51	384822.11	1545433.78
106 (контур 1)	66:41:0001001:18/чзу7	662	под временное занятие в целях переустройства инженерных коммуникаций (кабельная ВЛ 0.4 кВ)	1	384770.94	1545461.15
				2	384775.75	1545458.74
				3	384780.40	1545448.97
				4	384781.67	1545449.61
				5	384777.82	1545457.70
				6	384815.26	1545438.95
				7	384812.31	1545433.96
				8	384812.83	1545433.69
				9	384811.50	1545431.24
				10	384810.59	1545431.73
				11	384810.08	1545430.85
				12	384775.57	1545450.79
				13	384768.34	1545458.53
106 (контур 2)	66:41:0001001:18/чзу7	662	под временное занятие в целях переустройства инженерных коммуникаций (кабельная ВЛ 0.4 кВ)	1	384737.33	1545500.68
				2	384744.78	1545483.13
				3	384738.42	1545474.75
				4	384722.90	1545487.71
				5	384723.43	1545488.63
				6	384733.10	1545496.98
107 (контур 1)	66:41:0001001:18/чзу8	54	под временное занятие в целях переустройства инженерных коммуникаций (коллектор бытовой канализации напорный, Свердловская железная дорога филиал ОАО «РЖД»)	1	384754.07	1545498.20
				2	384755.29	1545495.56
				3	384749.82	1545493.04
				4	384748.53	1545495.78
107 (контур 2)	66:41:0001001:18/чзу8	54	под временное занятие в целях переустройства инженерных коммуникаций (коллектор бытовой канализации напорный, Свердловская железная дорога филиал ОАО «РЖД»)	1	384755.02	1545482.61
				2	384757.44	1545480.74
				3	384755.57	1545478.38
				4	384753.17	1545480.26
107 (контур 3)	66:41:0001001:18/чзу8	54	под временное занятие в целях переустройства инженерных коммуникаций (коллектор бытовой канализации напорный, Свердловская железная дорога филиал ОАО «РЖД»)	1	384825.18	1545438.96
				2	384830.36	1545435.85
				3	384828.81	1545433.25
				4	384826.26	1545434.79
				5	384824.70	1545432.22
				6	384822.11	1545433.78
108	66:41:0001001:28/чзу1	461	под временное занятие в целях реконструкции автодороги	1	384608.24	1545380.84
				2	384587.58	1545395.10
				3	384574.52	1545404.23
				4	384571.92	1545402.90
				5	384563.63	1545398.65
				6	384579.44	1545388.22
				7	384576.71	1545393.55
				8	384579.38	1545394.92
				9	384589.32	1545375.52
				10	384589.32	1545375.52

1	2	3	4	5	6	7
				11	384587.78	1545374.73
				12	384589.51	1545371.24
109 (контур 1)	66:41:0001001:28/чзу2	180	для размещения опор путепровода автодороги	1	384602.64	1545376.99
				2	384609.83	1545363.10
				3	384608.56	1545362.44
				4	384601.38	1545376.33
109 (контур 2)	66:41:0001001:28/чзу2	180	для размещения опор путепровода автодороги	1	384579.38	1545394.92
				2	384589.32	1545375.52
				3	384586.65	1545374.15
				4	384576.71	1545393.55
109 (контур 3)	66:41:0001001:28/чзу2	180	для размещения опор путепровода автодороги	1	384572.02	1545361.22
				2	384579.33	1545347.42
				3	384577.88	1545346.64
				4	384570.62	1545360.44
109 (контур 4)	66:41:0001001:28/чзу2	180	для размещения опор путепровода автодороги	1	384548.98	1545379.36
				2	384558.91	1545359.95
				3	384556.23	1545358.58
				4	384546.31	1545377.99
109 (контур 5)	66:41:0001001:28/чзу2	180	для размещения опор путепровода автодороги	1	384526.61	1545367.91
				2	384527.74	1545365.72
				3	384525.44	1545367.31
110	66:41:0001001:28/чзу3	353	под временное занятие в целях переустройства инженерных коммуникаций (воздушная ВЛ 6, 10 кВ)	1	384578.25	1545346.84
				2	384577.88	1545346.64
				3	384577.53	1545347.30
				4	384567.18	1545353.96
				5	384559.41	1545358.90
				6	384560.59	1545356.44
				7	384552.58	1545352.41
				8	384567.51	1545336.94
				9	384574.55	1545331.80
				10	384579.23	1545336.28
				11	384577.65	1545337.93
				12	384582.65	1545342.37
				13	384579.23	1545347.12
				14	384578.61	1545346.60
111	66:41:0001001:28/чзу4	403	под временное занятие в целях переустройства инженерных коммуникаций (воздушная ВЛ 6, 10 кВ)	1	384545.62	1545378.49
				2	384546.76	1545379.99
				3	384536.84	1545386.78
				4	384499.53	1545412.79
				5	384499.19	1545412.29
				6	384498.32	1545412.88
				7	384493.83	1545406.26
				8	384497.14	1545404.01
				9	384530.22	1545381.55
				10	384536.72	1545384.88
112	66:41:0001001:28/чзу5	687	под временное занятие в целях реконструкции автодороги	1	384548.93	1545350.50
				2	384560.59	1545356.44
				3	384558.91	1545359.95
				4	384556.23	1545358.58
				5	384546.31	1545377.99
				6	384536.72	1545384.88
				7	384519.16	1545375.89
				8	384515.66	1545374.10
				9	384525.44	1545367.31
				10	384526.61	1545367.91
				11	384527.74	1545365.72
				12	384527.74	1545365.72
				13	384527.74	1545365.72
				14	384534.45	1545361.06

1	2	3	4	5	6	7
113	66:41:0002002:29/чзу1	37	Публичный сервитут под размещение инженерных коммуникаций (воздушная ВЛ 220 кВ, МЭС Урала - филиал ОАО «ФСК ЕЭС»)	1	384908.34	1545504.70
				2	384902.83	1545519.26
				3	384900.52	1545518.44
				4	384906.17	1545503.84
114	66:41:0002002:37/чзу1	532	Публичный сервитут под размещение инженерных коммуникаций (воздушная ВЛ 6 кВ, СНТ «Росинка»)	1	388000.63	1545378.13
				2	387997.97	1545377.12
				3	387990.47	1545374.28
				4	388024.84	1545338.26
				5	388026.32	1545338.15
				6	388029.94	1545337.88
				7	388038.80	1545337.20
				8	388039.74	1545337.13
115	66:41:0002002:37/чзу10	172	Публичный сервитут под размещение инженерных коммуникаций (Газопровод среднего давления, ОАО «Екатеринбурггаз»)	1	385233.51	1545594.73
				2	385226.61	1545636.84
				3	385224.35	1545636.30
				4	385222.71	1545635.91
				5	385229.60	1545593.70
116	66:41:0002002:37/чзу11	1958	Публичный сервитут под размещение инженерных коммуникаций (воздушная ВЛ 35 кВ, ОАО «ЕЭС» Юго-Западный РЭС)	1	385098,08	1545557,66
				2	385114,59	1545562,26
				3	385115,42	1545610,24
				4	385115,42	1545610,38
				5	385075,25	1545600,82
				6	385075,25	1545600,79
				7	385074,39	1545551,05
117	66:41:0002002:37/чзу12	150	Публичный сервитут под размещение инженерных коммуникаций (Канализация связи, ООО «Газпром Трансгаз Екатеринбург»)	1	387817,78	1545306,01
				2	387821,76	1545306,59
				3	387817,08	1545343,62
				4	387813,11	1545343,08
118	66:41:0002002:37/чзу13	217	Публичный сервитут под размещение инженерных коммуникаций (кабельная ВЛ 6 кВ, ООО «Уралтрансгаз»)	1	387672,29	1545283,49
				2	387677,29	1545283,87
				3	387671,33	1545326,96
				4	387666,36	1545326,42
119 (контур 1)	66:41:0002002:37/чзу14	246	Публичный сервитут под размещение инженерных коммуникаций (Теплопровод)	1	386612,26	1545420,73
				2	386618,62	1545418,39
				3	386619,32	1545412,48
				4	386613,84	1545414,01
				5	386612,29	1545420,49
119 (контур 2)	66:41:0002002:37/чзу14	246	Публичный сервитут под размещение инженерных коммуникаций (Теплопровод)	1	386606,72	1545460,03
				2	386613,13	1545457,68
				3	386618,01	1545422,95
				4	386611,61	1545425,37
				5	386610,13	1545435,87
				6	386611,61	1545425,37
				7	386609,9	1545437,46
120 (контур 1)	66:41:0002002:37/чзу15	151	Публичный сервитут под размещение инженерных коммуникаций (подземная линия связи, ООО «Газпром трансгаз»)	1	386635,15	1545408,06
				2	386631,23	1545409,15
				3	386632,16	1545413,89
				4	386636,02	1545412,53

1	2	3	4	5	6	7
			Екатеринбург»)			
120 (контур 2)	66:41:0002002:37/чзу15	151	Публичный сервитут под размещение инженерных коммуникаций (подземная линия связи, ООО»Газпром трансгаз Екатеринбург»)	1	386632,92	1545417,76
				2	386639,19	1545449,68
				3	386642,83	1545448,66
				4	386643,07	1545448,59
				5	386636,79	1545416,49
121	66:41:0002002:37/чзу16	16	Публичный сервитут под размещение инженерных коммуникаций (Подземная линия связи, ООО»Газпром трансгаз Екатеринбург»; Газопровод высокого давления 0,6 Мпа, ООО»Газпром трансгаз Екатеринбург»)	1	386636,02	1545412,53
				2	386636,79	1545416,49
				3	386632,92	1545417,76
				4	386632,16	1545413,89
122	66:41:0002002:37/чзу17	28	Публичный сервитут под размещение инженерных коммуникаций (Теплопровод; Газопровод высокого давления 0,6 Мпа, ООО»Газпром трансгаз Екатеринбург»)	1	386618,62	1545418,39
				2	386618,49	1545419,52
				3	386618,01	1545422,95
				4	386611,61	1545425,37
				5	386612,26	1545420,73
123	66:41:0002002:37/чзу18	176	Публичный сервитут под размещение инженерных коммуникаций (кабельная ВЛ 10 кВ, ОАО «ЕЭСК» Северный РЭС)	1	386573,87	1545438,31
				2	386573,87	1545438,31
				3	386583,56	1545477,29
				4	386579,35	1545478,59
				5	386569,69	1545439,64
124	66:41:0002002:37/чзу19	8	Публичный сервитут под размещение инженерных коммуникаций (Газопровод высокого давления 0,6 Мпа, ООО»Газпром трансгаз Екатеринбург»; кабель ВЛ 10 кВ, ОАО «ЕЭСК» Северный РЭС)	1	386573,44	1545436,57
				2	386573,87	1545438,31
				3	386569,69	1545439,64
				4	386569,25	1545437,85
125	66:41:0002002:37/чзу2	132	Публичный сервитут под размещение инженерных коммуникаций (Газопровод высокого давления 6МПа, ООО»Газпром трансгаз Екатеринбург»)	1	387888,95	1545316,5
				2	387882,79	1545348,09
				3	387882,62	1545348,86
				4	387878,69	1545348,19
				5	387881,94	1545331,53
				6	387885	1545315,84
126 (контур 1)	66:41:0002002:37/чзу20	459	Публичный сервитут под размещение инженерных коммуникаций (Водопровод, ЕМУП «Водоканал»)	1	386566,3	1545440,71
				2	386560,78	1545442,46
				3	386570,25	1545481,4
				4	386575,75	1545479,7
126 (контур 2)	66:41:0002002:37/чзу20	459	Публичный сервитут под размещение	1	386551,08	1545445,78
				2	386545,55	1545447,72

1	2	3	4	5	6	7
			инженерных коммуникаций (Водопровод, ЕМУП «Водоканал»)	3	386545,55	1545447,72
				4	386550,16	1545487,61
				5	386555,62	1545485,92
				6	386553,61	1545468,15
127 (контур 1)	66:41:0002002:37/чзу21	25	Публичный сервитут под размещение инженерных коммуникаций (Газопровод высокого давления 0,6 Мпа, ООО «Газпром трансгаз Екатеринбург»; Водоводы, ЕМУП «Водоканал»)	1	386560,78	1545442,46
				2	386566,3	1545440,71
				3	386565,85	1545438,88
				4	386560,33	1545440,57
127 (контур 2)	66:41:0002002:37/чзу21	25	Публичный сервитут под размещение инженерных коммуникаций (Газопровод высокого давления 0,6 Мпа, ООО «Газпром трансгаз Екатеринбург»; Водоводы, ЕМУП «Водоканал»)	1	386545,55	1545447,72
				2	386551,08	1545445,78
				3	386550,82	1545443,47
				4	386547,46	1545444,5
				5	386545,25	1545445,17
128	66:41:0002002:37/чзу22	158	Публичный сервитут под размещение инженерных коммуникаций (Газопровод высокого давления 0,6 Мпа, ООО «Газпром трансгаз Екатеринбург»)	1	385593,97	1545638,45
				2	385596,15	1545638,46
				3	385598,72	1545638,47
				4	385579,17	1545671,99
				5	385574,54	1545671,93
129	66:41:0002002:37/чзу23	1669	Публичный сервитут под размещение инженерных коммуникаций (воздушная ВЛ 35 кВ, ОАО «ЕЭСК» Юго-Западный РЭС)	1	384972,29	1545512,21
				2	385005,12	1545524,76
				3	385005,72	1545524,99
				4	385055,82	1545596,2
				5	385054,49	1545595,88
				6	385026,71	1545586,02
130	66:41:0002002:37/чзу24	983	Публичный сервитут под размещение инженерных коммуникаций (воздушная ВЛ 35 кВ, ОАО «ЕЭСК» Юго-Западный РЭС; воздушная ВЛ 500 кВ, МЭС Урала - филиал ОАО «ФСК ЕЭС»)	1	384955,9	1545505,94
				2	384972,29	1545512,21
				3	385026,71	1545586,01
				4	385007,07	1545579,04
				5	384955,71	1545506,04
131 (контур 1)	66:41:0002002:37/чзу25	2723	Публичный сервитут под размещение инженерных коммуникаций (воздушная ВЛ 500 кВ, МЭС Урала - филиал ОАО «ФСК ЕЭС»)	1	384935,38	1545551,27
				2	384986,88	1545571,87
				3	385007,07	1545579,04
				4	384955,71	1545506,04
				5	384955,81	1545505,99
				6	384921,65	1545524,4
131 (контур 2)	66:41:0002002:37/чзу25	2723	Публичный сервитут под размещение инженерных коммуникаций (воздушная ВЛ 500 кВ, МЭС Урала - филиал ОАО «ФСК ЕЭС»)	1	384920,74	1545522,62
				2	384947,62	1545508,13
				3	384922,56	1545515,37
				4	384917,76	1545516,78
131 (контур 1)	66:41:0002002:37/чзу25	2723	Публичный сервитут	1	384939,23	1545501,24

1	2	3	4	5	6	7
3)			под размещение инженерных коммуникаций (воздушная ВЛ 500 кВ, МЭС Урала -филиал ОАО «ФСК ЕЭС»)	2	384929,92	1545503,05
				3	384921,72	1545509,62
				4	384920,26	1545511,88
				5	384921,45	1545511,53
				6	384949,42	1545503,45
				7	384952,44	1545504,62
				132 (контур 1)	66:41:0002002:37/чзу26	322
2	384914,04	1545528,51				
3	384913,51	1545529,91				
4	384910,82	1545528,9				
5	384910,27	1545529,2				
6	384922,85	1545546,26				
7	384935,38	1545551,27				
132 (контур 2)	66:41:0002002:37/чзу26	322	Публичный сервитут под размещение инженерных коммуникаций (воздушная ВЛ 500 кВ, МЭС Урала -филиал ОАО «ФСК ЕЭС»; воздушная ВЛ 220 кВ, МЭС Урала -филиал ОАО «ФСК ЕЭС»)	1	384917,76	1545516,78
				2	384916,98	1545517,01
				3	384905,79	1545523,13
				4	384907,31	1545525,19
				5	384910,58	1545523,47
				6	384915,64	1545525,37
				7	384920,74	1545522,62
132 (контур 3)	66:41:0002002:37/чзу26	322	Публичный сервитут под размещение инженерных коммуникаций (воздушная ВЛ 500 кВ, МЭС Урала -филиал ОАО «ФСК ЕЭС»; воздушная ВЛ 220 кВ, МЭС Урала -филиал ОАО «ФСК ЕЭС»)	1	384907,34	1545517,73
				2	384902,92	1545519,23
				3	384903,4	1545519,88
133	66:41:0002002:37/чзу27	6	Публичный сервитут под размещение инженерных коммуникаций (воздушная ВЛ 500 кВ, МЭС Урала -филиал ОАО «ФСК ЕЭС»; кабельная ВЛ 10 кВ, ОАО «ЕЭСК» Северный РЭС; подземная линия связи, ОАО «Уралсвязьинформ»)	1	384953,43	1545505
				2	384953,76	1545505,12
				3	384955,5	1545505,79
				4	384955,52	1545505,85
				5	384947,62	1545508,13
134	66:41:0002002:37/чзу28	137	Публичный сервитут под размещение инженерных коммуникаций (воздушная ВЛ 500 кВ, МЭС Урала -филиал ОАО «ФСК ЕЭС»; подземная линия связи, ОАО «Уралсвязьинформ»)	1	384952,44	1545504,62
				2	384953,43	1545505
				3	384947,62	1545508,13
				4	384922,56	1545515,37
				5	384917,76	1545516,78
				6	384916,62	1545514,57
				7	384916,17	1545514,72
				8	384919,05	1545513,74
				9	384920,26	1545511,88
				10	384921,45	1545511,53
				11	384949,42	1545503,45
135	66:41:0002002:37/чзу29	70	Публичный сервитут под размещение инженерных	1	384921,65	1545524,4
				2	384920,74	1545522,62
				3	384947,62	1545508,13

1	2	3	4	5	6	7
			коммуникаций (воздушная ВЛ 500 кВ, МЭС Урала -филиал ОАО «ФСК ЕЭС»; кабельная ВЛ 10 кВ, ОАО «ЕЭСК» Северный РЭС)	4	384955,52	1545505,85
				5	384955,5	1545505,79
				6	384955,9	1545505,94
				7	384955,81	1545505,99
136	66:41:0002002:37/чзу3	354	Публичный сервитут под размещение инженерных коммуникаций (водопровод, ФГУН ЕНИИВИ Роспотребнадзора)	1	387678,76	1545283,98
				2	387679,53	1545284,04
				3	387686,83	1545284,6
				4	387680,72	1545328,1
				5	387678,84	1545327,77
				6	387672,66	1545327,1
137	66:41:0002002:37/чзу30	45	Публичный сервитут под размещение инженерных коммуникаций (воздушная ВЛ 500 кВ, МЭС Урала -филиал ОАО «ФСК ЕЭС»; воздушная ВЛ 220 кВ, МЭС Урала -филиал ОАО «ФСК ЕЭС»; кабельная ВЛ 10 кВ, ОАО «ЕЭСК» Северный РЭС)	1	384920,74	1545522,62
				2	384921,65	1545524,4
				3	384914,04	1545528,51
				4	384913,51	1545529,91
				5	384910,82	1545528,9
				6	384910,27	1545529,2
				7	384907,31	1545525,19
				8	384910,58	1545523,47
				9	384915,64	1545525,37
138	66:41:0002002:37/чзу31	47	Публичный сервитут под размещение инженерных коммуникаций (воздушная ВЛ 500 кВ, МЭС Урала -филиал ОАО «ФСК ЕЭС»; воздушная ВЛ 220 кВ, МЭС Урала -филиал ОАО «ФСК ЕЭС»; подземная линия связи, ОАО «Уралсвязьинформ»)	1	384917,76	1545516,78
				2	384916,98	1545517,01
				3	384905,79	1545523,13
				4	384903,4	1545519,88
				5	384907,34	1545517,73
				6	384916,17	1545514,72
				7	384916,62	1545514,57
139 (контур 1)	66:41:0002002:37/чзу32	198	Публичный сервитут под размещение инженерных коммуникаций (воздушная ВЛ 220 кВ, МЭС Урала -филиал ОАО «ФСК ЕЭС»)	1	384910,27	1545529,2
				2	384897,29	1545536,04
				3	384922,85	1545546,26
139 (контур 2)	66:41:0002002:37/чзу32	198	Публичный сервитут под размещение инженерных коммуникаций (воздушная ВЛ 220 кВ, МЭС Урала -филиал ОАО «ФСК ЕЭС»)	1	384891,89	1545530,74
				2	384892,43	1545533
				3	384907,31	1545525,19
				4	384905,79	1545523,13
139 (контур 3)	66:41:0002002:37/чзу32	198	Публичный сервитут под размещение инженерных коммуникаций (воздушная ВЛ 220 кВ, МЭС Урала -филиал ОАО «ФСК ЕЭС»)	1	384902,92	1545519,23
				2	384902,83	1545519,26
				3	384898,22	1545520,20
				4	384900,42	1545521,51
				5	384903,40	1545519,88
140	66:41:0002002:37/чзу33	81	Публичный сервитут под размещение инженерных	1	384910,27	1545529,20
				2	384897,29	1545536,04
				3	384891,88	1545533,88

1	2	3	4	5	6	7
			коммуникаций (воздушная ВЛ 220 кВ, МЭС Урала -филиал ОАО «ФСК ЕЭС»; кабельная ВЛ 10 кВ, ОАО «ЕЭСК» Северный РЭС)	4	384892.43	1545533.00
				5	384907.31	1545525.19
141 (контур 1)	66:41:0002002:37/чзу34	42	Публичный сервитут под размещение инженерных коммуникаций (воздушная ВЛ 220 кВ, МЭС Урала -филиал ОАО «ФСК ЕЭС»; подземная линия связи, ОАО «Уралсвязьинформ»)	1	384903.40	1545519.88
				2	384900.42	1545521.51
				3	384902.20	1545522.57
				4	384891.66	1545528.43
				5	384891.38	1545528.59
				6	384891.89	1545530.74
				7	384905.79	1545523.13
141 (контур 2)	66:41:0002002:37/чзу34	42	Публичный сервитут под размещение инженерных коммуникаций (воздушная ВЛ 220 кВ, МЭС Урала -филиал ОАО «ФСК ЕЭС»; подземная линия связи, ОАО «Уралсвязьинформ»)	1	384886.01	1545531.53
				2	384887.22	1545532.01
				3	384889.81	1545530.65
				4	384889.56	1545529.58
				5	384889.85	1545529.42
142	66:41:0002002:37/чзу35	6	Публичный сервитут под размещение инженерных коммуникаций (воздушная ВЛ 220 кВ, МЭС Урала -филиал ОАО «ФСК ЕЭС»; кабельная ВЛ 10 кВ, ФГУП «Свердловскавтодор»)	1	384891.89	1545530.74
				2	384892.43	1545533.00
				3	384891.88	1545533.88
				4	384888.58	1545532.56
143	66:41:0002002:37/чзу36	7	Публичный сервитут под размещение инженерных коммуникаций (воздушная ВЛ 220 кВ, МЭС Урала -филиал ОАО «ФСК ЕЭС»; кабельная ВЛ 10 кВ, ФГУП «Свердловскавтодор»; подземная линия связи, ОАО «Уралсвязьинформ»)	1	384891.89	1545530.74
				2	384888.58	1545532.56
				3	384887.22	1545532.01
				4	384889.81	1545530.65
				5	384889.56	1545529.58
				6	384891.38	1545528.59
144	66:41:0002002:37/чзу4	2563	Публичный сервитут под размещение инженерных коммуникаций (кабельная ВЛ 10 кВ, ОАО «ЕЭСК» Северный РЭС)	1	387421.68	1545435.49
				2	387384.43	1545418.69
				3	387383.16	1545417.40
				4	387339.82	1545355.04
				5	387341.05	1545273.55
				6	387341.68	1545273.56
				7	387338.09	1545245.49
				8	387287.89	1545234.09
				9	387277.30	1545232.63
				10	387288.91	1545207.89
				11	387340.56	1545219.15
				12	387349.24	1545221.09
				13	387350.77	1545231.62

1	2	3	4	5	6	7
				14	387346.43	1545240.66
				15	387343.60	1545243.48
				16	387341.01	1545244.69
				17	387344.71	1545273.61
				18	387345.44	1545273.62
				19	387344.15	1545356.75
				20	387384.46	1545414.03
				21	387423.94	1545431.46
145 (контур 1)	66:41:0002002:37/чзу5	4276	Публичный сервитут под размещение инженерных коммуникаций (Газопровод высокого давления 0,6 Мпа, ООО«Газпром трансгаз Екатеринбург»)	1	387406.72	1545154.76
				2	387452.37	1545128.30
				3	387452.15	1545127.93
				4	387450.66	1545124.67
				5	387406.38	1545150.33
				6	387326.50	1545119.26
				7	387324.90	1545122.93
145 (контур 2)	66:41:0002002:37/чзу5	4276	Публичный сервитут под размещение инженерных коммуникаций (Газопровод высокого давления 0,6 Мпа, ООО«Газпром трансгаз Екатеринбург»)	1	386636.79	1545416.49
				2	386639.56	1545415.58
				3	386638.39	1545411.83
				4	386637.91	1545410.31
				5	386674.04	1545398.81
				6	386674.43	1545400.01
				7	386675.64	1545403.83
				8	386704.59	1545395.10
				9	386741.67	1545386.78
				10	386844.43	1545353.34
				11	386972.16	1545316.08
				12	387117.41	1545290.64
				13	387148.27	1545283.34
				14	387204.44	1545267.41
				15	387233.17	1545258.45
				16	387240.58	1545255.52
				17	387256.34	1545246.98
				18	387277.10	1545232.60
				19	387277.30	1545232.63
				20	387288.91	1545207.89
				21	387299.75	1545184.78
				22	387309.45	1545162.13
				23	387314.26	1545152.35
				24	387314.34	1545151.05
				25	387313.78	1545150.15
				26	387313.18	1545149.76
				27	387295.87	1545189.42
				28	387280.36	1545223.26
				29	387265.37	1545235.43
				30	387258.60	1545239.75
				31	387258.00	1545240.13
				32	387257.53	1545240.47
				33	387243.09	1545249.62
				34	387197.08	1545264.85
				35	387148.20	1545279.39
				36	387065.67	1545294.47
				37	387004.31	1545304.91
				38	386834.62	1545352.32
				39	386791.91	1545366.23
				40	386740.64	1545382.91
				41	386703.54	1545391.23
				42	386678.26	1545398.86
				43	386677.42	1545396.24
				44	386635.15	1545408.06

1	2	3	4	5	6	7
				45	386636.02	1545412.53
145 (контур 3)	66:41:0002002:37/чзу5	4276	Публичный сервитут под размещение инженерных коммуникаций (Газопровод высокого давления 0,6 Мпа, ООО «Газпром трансгаз Екатеринбург»)	1	386618.01	1545422.95
				2	386623.79	1545420.76
				3	386632.92	1545417.76
				4	386632.16	1545413.89
				5	386619.48	1545418.08
				6	386618.62	1545418.39
				7	386618.49	1545419.52
145 (контур 4)	66:41:0002002:37/чзу5	4276	Публичный сервитут под размещение инженерных коммуникаций (Газопровод высокого давления 0,6 Мпа, ООО «Газпром трансгаз Екатеринбург»)	1	386573.87	1545438.31
				2	386595.39	1545431.50
				3	386611.61	1545425.37
				4	386612.26	1545420.73
				5	386612.29	1545420.49
				6	386611.81	1545422.52
				7	386592.03	1545430.89
				8	386573.44	1545436.57
145 (контур 5)	66:41:0002002:37/чзу5	4276	Публичный сервитут под размещение инженерных коммуникаций (Газопровод высокого давления 0,6 Мпа, ООО «Газпром трансгаз Екатеринбург»)	1	386566.30	1545440.71
				2	386569.69	1545439.64
				3	386569.25	1545437.85
				4	386565.85	1545438.88
145 (контур 6)	66:41:0002002:37/чзу5	4276	Публичный сервитут под размещение инженерных коммуникаций (Газопровод высокого давления 0,6 Мпа, ООО «Газпром трансгаз Екатеринбург»)	1	386551.08	1545445.78
				2	386559.03	1545443.01
				3	386560.78	1545442.46
				4	386560.33	1545440.57
				5	386550.82	1545443.47
145 (контур 7)	66:41:0002002:37/чзу5	4276	Публичный сервитут под размещение инженерных коммуникаций (Газопровод высокого давления 0,6 Мпа, ООО «Газпром трансгаз Екатеринбург»)	1	386441.07	1545477.73
				2	386478.51	1545469.42
				3	386502.77	1545459.88
				4	386526.15	1545454.49
				5	386545.55	1545447.72
				6	386545.25	1545445.17
				7	386526.07	1545451.03
				8	386499.98	1545459.24
				9	386466.12	1545469.93
				10	386459.06	1545472.08
145 (контур 8)	66:41:0002002:37/чзу5	4276	Публичный сервитут под размещение инженерных коммуникаций (Газопровод высокого давления 0,6 Мпа, ООО «Газпром трансгаз Екатеринбург»)	1	386164.99	1545564.69
				2	386176.29	1545562.22
				3	386206.12	1545554.30
				4	386215.71	1545551.53
				5	386281.31	1545530.76
				6	386440.22	1545478.00
				7	386276.12	1545529.54
				8	386205.65	1545552.69
				9	386198.92	1545554.90
146	66:41:0002002:37/чзу6	185	Публичный сервитут под размещение инженерных коммуникаций (Газопровод высокого давления 0,6 Мпа, ООО «Уралгазинвест»)	1	386164.77	1545564.75
				2	386174.14	1545598.90
				3	386170.18	1545599.88
				4	386161.76	1545569.49
				5	386150.57	1545572.09
				6	386149.70	1545569.10
147	66:41:0002002:37/чзу7	158	Публичный сервитут под размещение инженерных	1	385963.24	1545607.89
				2	385969.14	1545646.80
				3	385965.22	1545647.61

1	2	3	4	5	6	7
			коммуникаций (кабельная ВЛ 10 кВ, ОАО «ЕЭСК» Северный РЭС)	4	385965.22	1545647.60
				5	385959.28	1545608.60
148	66:41:0002002:37/чзу8	468	Публичный сервитут под размещение инженерных коммуникаций (кабельная ВЛ 10 кВ, ОАО «ЕЭСК» Северный РЭС)	1	385852.36	1545663.91
				2	385840.15	1545665.39
				3	385837.37	1545627.42
				4	385849.56	1545625.93
				5	385849.57	1545625.93
149	66:41:0002002:37/чзу9	1490	Публичный сервитут под размещение инженерных коммуникаций (воздушная ВЛ 35 кВ, ОАО «ЕЭСК» Юго- Западный РЭС)	1	385659.79	1545638.80
				2	385623.33	1545672.21
				3	385609.25	1545672.42
				4	385579.58	1545672.00
				5	385579.17	1545671.99
				6	385615.64	1545638.56
				7	385629.75	1545638.64
				8	385645.95	1545638.72
150	66:41:0503018:12/чзу1	256	под временное занятие в целях переустройства инженерных коммуникаций (Подземная линия связи, ООО «Мобифон-2000»)	1	382253.43	1543886.41
				2	382253.65	1543886.60
				3	382294.98	1543926.95
				4	382296.56	1543932.78
				5	382257.01	1543897.97
151 (контур 1)	66:41:0503018:12:3У1/чзу1	541	Публичный сервитут под размещение инженерных коммуникаций (Подземная линия связи, ООО «Мобифон-2000»)	1	382326.55	1544044.44
				2	382329.74	1544043.33
				3	382325.75	1544010.80
				4	382324.10	1543997.08
				5	382319.54	1543969.54
				6	382316.60	1543943.83
				7	382268.85	1543901.44
				8	382294.98	1543926.95
				9	382296.06	1543930.95
				10	382314.08	1543946.94
				11	382321.77	1544011.28
				12	382325.36	1544039.13
151 (контур 2)	66:41:0503018:12:3У1/чзу1	541	Публичный сервитут под размещение инженерных коммуникаций (Подземная линия связи, ООО «Мобифон-2000»)	1	382194.23	1543815.10
				2	382203.46	1543803.78
				3	382200.47	1543801.17
				4	382191.23	1543812.51
152	66:41:0503018:12:3У1/чзу4	16	Публичный сервитут под размещение инженерных коммуникаций (воздушная ВЛ 10 кВ, ОАО «Уральский завод гражданской авиации»)	1	382105.03	1543732.75
				2	382108.19	1543740.97
				3	382102.42	1543736.00
153	66:41:0503018:12:3У1/чзу5	73	Публичный сервитут под размещение инженерных коммуникаций (кабельная ВЛ 0.4 кВ)	1	382122.76	1543736.73
				2	382127.12	1543740.33
				3	382119.51	1543750.72
				4	382115.10	1543746.92
154	66:41:0503018:14/чзу1	187	под временное занятие в целях переустройства инженерных коммуникаций (кабельная ВЛ 0.4, ООО Компания	1	381892.56	1543602.25
				2	381916.36	1543622.69
				3	381912.45	1543627.24
				4	381888.86	1543606.99

1	2	3	4	5	6	7
			«Гранит»))			
155	66:41:0503018:14/чзу10	4	под временное занятие в целях переустройства инженерных коммуникаций (водопровод, ГУП СО «Птицефабрика «Свердловская»; кабельная ВЛ 10 кВ, ООО Компания «Гранит»; кабельная ВЛ 10 кВ, ООО «Диски-Е»))	1	381847.78	1543632.28
				2	381846.98	1543633.21
				3	381844.47	1543631.42
				4	381845.40	1543630.25
156	66:41:0503018:14/чзу11	23	под временное занятие в целях переустройства инженерных коммуникаций (водопровод, ГУП СО «Птицефабрика «Свердловская»; кабельная ВЛ 10 кВ, ООО Компания «Гранит»))	1	381844.47	1543631.42
				2	381846.98	1543633.21
				3	381847.78	1543632.28
				4	381849.31	1543633.59
				5	381848.82	1543634.15
				6	381845.48	1543634.81
				7	381842.08	1543639.05
				8	381841.11	1543638.27
				9	381842.14	1543634.40
157	66:41:0503018:14/чзу12	45	под временное занятие в целях переустройства инженерных коммуникаций (коллектор бытовой канализации напорный, ГУП СО «Птицефабрика «Свердловская»; кабельная ВЛ 10 кВ, ООО Компания «Гранит»; кабельная ВЛ 0.4 кВ, ООО Компания «Гранит»; кабельная ВЛ 10 кВ, ООО «Диски-Е»))	1	381845.41	1543630.23
				2	381843.98	1543629.00
				3	381841.52	1543626.88
				4	381847.27	1543619.96
				5	381850.63	1543622.84
				6	381850.96	1543623.13
158	66:41:0503018:14/чзу13	4	под временное занятие в целях переустройства инженерных коммуникаций (коллектор бытовой канализации напорный, ГУП СО «Птицефабрика «Свердловская»; кабельная ВЛ 10 кВ, ООО Компания «Гранит»; кабельная ВЛ 10 кВ, ООО «Диски-Е»))	1	381843.98	1543629.00
				2	381845.41	1543630.23
				3	381844.47	1543631.42
				4	381841.95	1543629.64
				5	381842.18	1543629.35
159	66:41:0503018:14/чзу14	26	под временное занятие в целях переустройства инженерных коммуникаций (коллектор бытовой канализации напорный, ГУП СО «Птицефабрика «Свердловская»; кабельная ВЛ 10 кВ, ООО Компания «Гранит»))	1	381841.95	1543629.64
				2	381844.47	1543631.42
				3	381842.14	1543634.40
				4	381841.11	1543638.27
				5	381837.41	1543635.29

1	2	3	4	5	6	7
160	66:41:0503018:14/чзу15	30	под временное занятие в целях переустройства инженерных коммуникаций (коллектор бытовой канализации напорный, ГУП СО «Птицефабрика «Свердловская»; кабельная ВЛ 10 кВ, ООО «Диски-Е»)	1	381841.52	1543626.88
				2	381843.98	1543629.00
				3	381842.18	1543629.35
				4	381841.95	1543629.64
				5	381839.27	1543627.74
				6	381837.78	1543629.49
				7	381832.84	1543625.36
				8	381835.15	1543622.66
				9	381839.39	1543626.11
				10	381841.04	1543627.45
161	66:41:0503018:14/чзу2	104	под временное занятие в целях переустройства инженерных коммуникаций (кабельная ВЛ 0.4, ООО Компания «Гранит»; водопровод, ГУП СО «Птицефабрика «Свердловская»)	1	381892.57	1543602.24
				2	381892.56	1543602.25
				3	381888.86	1543606.99
				4	381881.07	1543600.23
				5	381878.24	1543603.50
				6	381875.17	1543600.55
				7	381881.78	1543592.92
				8	381883.41	1543594.32
162	66:41:0503018:14/чзу3	79	под временное занятие в целях переустройства инженерных коммуникаций (подземная линия связи, ЗАО «УТК»)	1	381827.12	1543634.50
				2	381837.74	1543643.82
				3	381833.59	1543647.96
				4	381823.98	1543639.60
163 (контур 1)	66:41:0503018:14/чзу4	483	под временное занятие в целях переустройства инженерных коммуникаций (водопровод, ГУП СО «Птицефабрика «Свердловская»)	1	381888.86	1543606.99
				2	381881.07	1543600.23
				3	381878.24	1543603.50
				4	381884.72	1543609.72
				5	381863.42	1543633.81
				6	381860.56	1543631.36
				7	381857.97	1543629.14
				8	381855.22	1543626.78
				9	381849.31	1543633.59
				10	381848.82	1543634.15
				11	381845.48	1543634.81
				12	381842.08	1543639.05
				13	381841.11	1543638.27
				14	381840.32	1543641.25
				15	381853.27	1543652.55
				16	381855.76	1543635.63
				17	381858.14	1543637.50
				18	381856.27	1543639.82
				19	381851.54	1543636.15
				20	381856.42	1543629.82
				21	381858.82	1543631.66
163 (контур 2)	66:41:0503018:14/чзу4	483	под временное занятие в целях переустройства инженерных коммуникаций (водопровод, ГУП СО «Птицефабрика «Свердловская»)	1	381884.73	1543592.80
				2	381883.41	1543594.32
				3	381892.57	1543602.24
				4	381893.99	1543600.40
163 (контур 3)	66:41:0503018:14/чзу4	483	под временное занятие в целях переустройства инженерных коммуникаций (водопровод, ГУП СО «Птицефабрика «Свердловская»)	1	381876.65	1543586.17
				2	381875.56	1543587.51
				3	381869.44	1543595.05
				4	381871.43	1543596.96
				5	381877.41	1543589.32
				6	381878.65	1543587.81
164	66:41:0503018:14/чзу5	43	под временное занятие	1	381878.65	1543587.81

1	2	3	4	5	6	7
			в целях переустройства инженерных коммуникаций (водопровод, ГУП СО «Птицефабрика «Свердловская»; кабельная ВЛ 10 кВ, ООО «Диски-Е»)	2	381881.66	1543590.28
				3	381873.88	1543599.31
				4	381871.43	1543596.96
				5	381877.41	1543589.32
165	66:41:0503018:14/чзу6	26	под временное занятие в целях переустройства инженерных коммуникаций (водопровод, ГУП СО «Птицефабрика «Свердловская»; кабельная ВЛ 10 кВ, ООО Компания «Гранит»)	1	381881.66	1543590.28
				2	381884.73	1543592.80
				3	381883.41	1543594.32
				4	381881.78	1543592.92
				5	381875.17	1543600.55
				6	381873.88	1543599.31
				7	381875.48	1543597.46
166	66:41:0503018:14/чзу7	26	под временное занятие в целях переустройства инженерных коммуникаций (водопровод, ГУП СО «Птицефабрика «Свердловская»; коллектор бытовой канализации напорный, ГУП СО «Птицефабрика «Свердловская»)	1	381873.95	1543583.95
				2	381876.65	1543586.17
				3	381875.56	1543587.51
				4	381862.76	1543576.46
				5	381862.84	1543576.33
				6	381863.45	1543575.33
167 (контур 1)	66:41:0503018:14/чзу8	294	под временное занятие в целях переустройства инженерных коммуникаций (коллектор бытовой канализации напорный, ГУП СО «Птицефабрика «Свердловская»)	1	381837.74	1543643.82
				2	381840.32	1543641.25
				3	381841.11	1543638.27
				4	381837.41	1543635.29
				5	381841.95	1543629.64
				6	381839.27	1543627.74
				7	381837.78	1543629.49
				8	381832.84	1543625.36
				9	381832.77	1543625.31
				10	381832.09	1543626.40
				11	381831.99	1543626.57
				12	381827.12	1543634.50
167 (контур 2)	66:41:0503018:14/чзу8	294	под временное занятие в целях переустройства инженерных коммуникаций (коллектор бытовой канализации напорный, ГУП СО «Птицефабрика «Свердловская»)	1	381869.44	1543595.05
				2	381875.56	1543587.51
				3	381862.76	1543576.46
				4	381858.26	1543583.79
				5	381858.06	1543584.11
168	66:41:0503018:14/чзу9	48	под временное занятие в целях переустройства инженерных коммуникаций (водопровод, ГУП СО «Птицефабрика «Свердловская»; кабельная ВЛ 10 кВ, ООО Компания «Гранит»; кабельная ВЛ 0.4 кВ, ООО Компания «Гранит»; кабельная ВЛ 10 кВ,	1	381850.96	1543623.13
				2	381855.22	1543626.78
				3	381849.31	1543633.59
				4	381845.40	1543630.25

1	2	3	4	5	6	7
			ООО «Диски-Е»			
169	66:41:0503018:14:ЗУ1/чзу1	133	Публичный сервитут под размещение инженерных коммуникаций (водопровод, ГУП СО «Птицефабрика «Свердловская»)	1	381880.13	1543605.32
				2	381860.08	1543630.95
				3	381857.03	1543628.34
				4	381877.14	1543602.44
170	66:41:0503018:14:ЗУ1/чзу2	186	Публичный сервитут под размещение инженерных коммуникаций (коллектор бытовой канализации напорный, ГУП СО «Птицефабрика «Свердловская»)	1	381839.92	1543613.66
				2	381858.07	1543584.11
				3	381863.67	1543589.47
				4	381842.35	1543615.74
171	66:41:0503018:14:ЗУ1/чзу3	78	Публичный сервитут под размещение инженерных коммуникаций (кабельная ВЛ 0.4 кВ, ООО Компания «Гранит»)	1	381853.63	1543625.41
				2	381875.16	1543600.56
				3	381876.88	1543602.22
				4	381855.41	1543626.94
172	66:41:0503018:14:ЗУ1/чзу4	57	Публичный сервитут под размещение инженерных коммуникаций (кабельная ВЛ 10 кВ, ООО Компания «Гранит»)	1	381875.16	1543600.56
				2	381853.63	1543625.41
				3	381852.34	1543624.31
				4	381873.88	1543599.32
173	66:41:0503018:14:ЗУ1/чзу5	108	Публичный сервитут под размещение инженерных коммуникаций (кабельная ВЛ 10 кВ, ООО «Диски-Е»)	1	381871.52	1543597.04
				2	381873.88	1543599.32
				3	381852.34	1543624.31
				4	381849.85	1543622.18
174 (контур 1)	66:41:0503018:18/чзу1	144	под временное занятие в целях переустройства инженерных коммуникаций (водопровод, ГУП СО «Птицефабрика «Свердловская»)	1	381884.73	1543592.80
				2	381893.99	1543600.40
				3	381902.07	1543590.00
				4	381899.95	1543587.75
				5	381890.38	1543586.29
174 (контур 2)	66:41:0503018:18/чзу1	144	под временное занятие в целях переустройства инженерных коммуникаций (водопровод, ГУП СО «Птицефабрика «Свердловская»)	1	381878.08	1543584.41
				2	381876.65	1543586.17
				3	381878.65	1543587.81
				4	381881.07	1543584.86
175	66:41:0503018:18/чзу2	4	под временное занятие в целях переустройства инженерных коммуникаций (водопровод, ГУП СО «Птицефабрика «Свердловская»); коллектор бытовой канализации напорный, ГУП СО «Птицефабрика «Свердловская»)	1	381876.86	1543584.22
				2	381878.08	1543584.41
				3	381876.65	1543586.17
				4	381873.95	1543583.95
176	66:41:0503018:18/чзу3	30	под временное занятие	1	381885.71	1543585.57

1	2	3	4	5	6	7
			в целях переустройства инженерных коммуникаций (водопровод, ГУП СО «Птицефабрика «Свердловская»; кабельная ВЛ 10 кВ, ООО Компания «Гранит»)	2	381890.38	1543586.29
				3	381884.73	1543592.80
				4	381881.66	1543590.28
177	66:41:0503018:18/чзу4	20	под временное занятие в целях переустройства инженерных коммуникаций (водопровод, ГУП СО «Птицефабрика «Свердловская»; кабельная ВЛ 10 кВ, ООО «Диски-Е»)	1	381881.07	1543584.86
				2	381884.15	1543585.34
				3	381885.71	1543585.57
				4	381881.66	1543590.28
				5	381878.65	1543587.81
178	66:41:0503018:19/чзу1	86	под временное занятие в целях переустройства инженерных коммуникаций (водопровод, ГУП СО «Птицефабрика «Свердловская»)	1	381860.29	1543548.72
				2	381859.16	1543550.95
				3	381857.90	1543555.05
				4	381857.38	1543559.31
				5	381857.48	1543561.16
				6	381850.34	1543554.78
				7	381850.86	1543546.42
179	66:41:0503018:19/чзу2	97	под временное занятие в целях переустройства инженерных коммуникаций (водопровод, ГУП СО «Птицефабрика «Свердловская»; коллектор бытовой канализации напорный, ГУП СО «Птицефабрика «Свердловская»)	1	381850.34	1543554.78
				2	381857.48	1543561.16
				3	381857.61	1543563.60
				4	381858.57	1543567.77
				5	381860.24	1543571.71
				6	381862.26	1543575.56
				7	381862.84	1543576.33
				8	381862.76	1543576.46
				9	381849.72	1543565.03
				10	381849.70	1543564.92
180	66:41:0503018:19/чзу3	89	под временное занятие в целях переустройства инженерных коммуникаций (коллектор бытовой канализации напорный, ГУП СО «Птицефабрика «Свердловская»)	1	381849.72	1543565.03
				2	381862.76	1543576.46
				3	381858.26	1543583.79
				4	381852.07	1543573.41
				5	381850.49	1543569.27
181	66:41:0503018:20/чзу1	130	под временное занятие в целях переустройства инженерных коммуникаций (воздушная ВЛ 10 кВ, ОАО «Уральский завод гражданской авиации»)	1	382127.52	1543812.31
				2	382115.70	1543782.38
				3	382124.32	1543789.45
				4	382130.42	1543808.93
				5	382131.16	1543810.91
182	66:41:0503018:20/чзу2	191	под временное занятие в целях переустройства инженерных коммуникаций (воздушная ВЛ 10 кВ, ЗАО «УТК»)	1	382105.41	1543773.93
				2	382115.70	1543782.38
				3	382127.52	1543812.31
				4	382123.88	1543813.70
				5	382123.16	1543812.29
183	66:41:0503018:4/чзу1	172	под временное занятие в целях переустройства инженерных коммуникаций (коллектор бытовой	1	381817.25	1543613.69
				2	381831.98	1543626.56
				3	381827.11	1543634.49
				4	381813.50	1543622.56

1	2	3	4	5	6	7
			канализации напорный, ГУП СО «Птицефабрика «Свердловская»)			
184	66:41:0503018:4/чзу2	201	под временное занятие в целях переустройства инженерных коммуникаций (подземная линия связи, ЗАО «УТК»)	1	381817.25	1543613.69
				2	381813.50	1543622.56
				3	381827.11	1543634.49
				4	381823.97	1543639.60
				5	381806.29	1543624.21
				6	381812.42	1543609.46
185	66:41:0503018:7/чзу1	444	под временное занятие в целях переустройства инженерных коммуникаций (водопровод, ГУП СО «Птицефабрика «Свердловская»)	1	381845.94	1543534.52
				2	381825.37	1543521.69
				3	381816.36	1543523.76
				4	381816.06	1543524.16
				5	381850.34	1543554.78
				6	381850.86	1543546.42
				7	381860.29	1543548.72
				8	381860.76	1543547.40
				9	381824.51	1543527.55
				10	381826.73	1543529.56
				11	381824.75	1543531.82
				12	381822.49	1543529.80
186	66:41:0503018:7/чзу2	1313	под временное занятие в целях переустройства инженерных коммуникаций (воздушная ВЛ 110 кВ)	1	381717.97	1543488.21
				2	381710.23	1543466.20
				3	381700.91	1543478.81
				4	381700.70	1543479.16
				5	381705.37	1543483.55
				6	381693.51	1543502.16
				7	381703.53	1543529.34
				8	381715.62	1543540.32
				9	381721.94	1543530.39
				10	381724.54	1543532.67
				11	381732.61	1543519.61
				12	381726.36	1543512.08
				13	381721.50	1543498.25
				14	381714.48	1543493.99
				15	381713.94	1543494.85
				16	381722.03	1543499.75
				17	381717.13	1543507.84
				18	381709.05	1543502.94
187	66:41:0503018:7/чзу3	49	под временное занятие в целях переустройства инженерных коммуникаций (подземная линия связи, ЗАО «УТК»)	1	381652.32	1543405.99
				2	381656.91	1543409.81
				3	381652.35	1543415.14
				4	381649.48	1543413.87
				5	381646.47	1543411.98
188	66:41:0503018:7/чзу4	174	под временное занятие в целях переустройства инженерных коммуникаций (коллектор бытовой канализации напорный, ГУП СО «Птицефабрика «Свердловская»)	1	381822.77	1543600.63
				2	381827.66	1543604.51
				3	381827.66	1543604.51
				4	381827.67	1543604.52
				5	381833.72	1543608.62
				6	381825.13	1543618.96
				7	381832.77	1543625.31
				8	381831.99	1543626.57
				9	381831.98	1543626.56
				10	381817.25	1543613.69
189	66:41:0503018:7/чзу5	86	под временное занятие в целях переустройства инженерных коммуникаций	1	381817.75	1543596.64
				2	381822.77	1543600.63
				3	381817.25	1543613.69
				4	381812.42	1543609.46

1	2	3	4	5	6	7
			(подземная линия связи, ЗАО «УТК»)			
190	66:41:0503018:7/чзу6	328	под временное занятие в целях переустройства инженерных коммуникаций (кабельная ВЛ 10 кВ, ООО «Логистический центр КВЭСТ»)	1	381593.11	1543276.72
				2	381597.29	1543280.28
				3	381582.93	1543288.70
				4	381567.06	1543307.80
				5	381567.81	1543329.46
				6	381561.21	1543332.30
				7	381558.84	1543326.79
				8	381561.67	1543325.57
				9	381560.98	1543305.73
				10	381565.23	1543300.62
				11	381575.69	1543292.36
191	66:41:0503018:7/чзу7	404	под временное занятие в целях переустройства инженерных коммуникаций (водопровод, ГУП СО «Птицефабрика «Свердловская»; коллектор бытовой канализации напорный, ГУП СО «Птицефабрика «Свердловская»)	1	381850.34	1543554.78
				2	381849.70	1543564.92
				3	381849.72	1543565.03
				4	381820.51	1543539.41
				5	381820.79	1543539.10
				6	381818.57	1543537.08
				7	381818.25	1543537.43
				8	381810.89	1543531.00
				9	381816.06	1543524.16
192	66:41:0503018:7/чзу8	477	под временное занятие в целях переустройства инженерных коммуникаций (коллектор бытовой канализации напорный, ГУП СО «Птицефабрика «Свердловская»)	1	381810.89	1543531.00
				2	381818.25	1543537.43
				3	381815.12	1543540.94
				4	381817.38	1543542.95
				5	381820.51	1543539.41
				6	381849.72	1543565.03
				7	381850.49	1543569.27
				8	381852.07	1543573.41
				9	381858.26	1543583.79
				10	381858.06	1543584.11
				11	381848.58	1543575.00
				12	381810.10	1543542.32
				13	381809.52	1543532.81
193 (контур 1)	66:41:0503018:7:ЗУ1/чзу1	602	Публичный сервитут под размещение инженерных коммуникаций (коллектор бытовой канализации напорный, ГУП СО «Птицефабрика «Свердловская»)	1	381839.92	1543613.66
				2	381858.06	1543584.11
				3	381856.07	1543582.20
				4	381834.47	1543609.13
				5	381835.32	1543609.70
193 (контур 2)	66:41:0503018:7:ЗУ1/чзу1	602	Публичный сервитут под размещение инженерных коммуникаций (коллектор бытовой канализации напорный, ГУП СО «Птицефабрика «Свердловская»)	1	381809.80	1543537.32
				2	381809.52	1543532.81
				3	381811.22	1543530.56
				4	381757.99	1543483.02
				5	381754.41	1543487.87
				6	381778.43	1543509.35
194 (контур 1)	66:41:0503018:7:ЗУ1/чзу2	1001	Публичный сервитут под размещение инженерных коммуникаций (подземная линия связи, ЗАО «УТК»)	1	381710.65	1543465.63
				2	381713.53	1543461.73
				3	381713.29	1543461.20
				4	381713.03	1543460.69
				5	381712.76	1543460.18
				6	381712.46	1543459.68

1	2	3	4	5	6	7
				7	381712.15	1543459.20
				8	381711.83	1543458.72
				9	381711.48	1543458.25
				10	381711.13	1543457.80
				11	381699.87	1543439.74
				12	381681.74	1543423.85
				13	381711.90	1543390.19
				14	381708.97	1543387.46
				15	381678.73	1543421.21
				16	381656.92	1543402.10
				17	381653.07	1543406.61
				18	381656.14	1543409.17
				19	381657.33	1543407.78
				20	381687.09	1543433.86
				21	381692.91	1543438.23
				22	381693.92	1543439.84
				23	381697.05	1543442.62
				24	381707.88	1543460.15
				25	381708.15	1543460.48
				26	381708.41	1543460.81
				27	381708.65	1543461.16
				28	381708.89	1543461.51
				29	381709.11	1543461.87
				30	381709.33	1543462.24
				31	381709.53	1543462.62
				32	381709.72	1543463.00
				33	381709.89	1543463.39
				34	381710.05	1543463.78
				35	381710.20	1543464.18
				36	381710.34	1543464.58
				37	381710.47	1543464.99
				38	381710.58	1543465.40
194 (контур 2)	66:41:0503018:7:ЗУ1/чзу2	1001	Публичный сервитут под размещение инженерных коммуникаций (подземная линия связи, ЗАО «УТК»)	1	381821.96	1543599.98
				2	381823.72	1543595.81
				3	381743.99	1543525.55
				4	381735.45	1543515.01
				5	381733.22	1543518.62
				6	381741.10	1543528.33
				7	381818.92	1543596.90
				8	381818.71	1543597.40
195 (контур 1)	66:41:0503018:7:ЗУ1/чзу3	178	Публичный сервитут под размещение инженерных коммуникаций (подземная линия связи, ЗАО «УТК»; воздушная ВЛ 110 кВ)	1	381713.53	1543461.73
				2	381710.65	1543465.63
				3	381718.16	1543487.90
				4	381719.37	1543485.90
				5	381721.80	1543487.37
				6	381714.42	1543464.29
				7	381714.17	1543463.42
				8	381713.88	1543462.57
195 (контур 2)	66:41:0503018:7:ЗУ1/чзу3	178	Публичный сервитут под размещение инженерных коммуникаций (подземная линия связи, ЗАО «УТК»; воздушная ВЛ 110 кВ)	1	381724.47	1543495.74
				2	381722.56	1543498.89
				3	381721.50	1543498.25
				4	381725.17	1543508.69
				5	381725.18	1543508.70
				6	381733.22	1543518.62
				7	381734.20	1543517.03
				8	381735.45	1543515.01
				9	381727.50	1543505.22
196 (контур 1)	66:41:0503018:7:ЗУ1/чзу4	3056	Публичный сервитут под размещение	1	381710.65	1543465.63
				2	381710.23	1543466.20

1	2	3	4	5	6	7
			инженерных коммуникаций (воздушная ВЛ 110 кВ)	3	381717.97	1543488.21
				4	381718.16	1543487.90
196 (контур 2)	66:41:0503018:7:3У1/чзу4	3056	Публичный сервитут под размещение инженерных коммуникаций (воздушная ВЛ 110 кВ)	1	381725.18	1543508.70
				2	381726.36	1543512.08
				3	381730.06	1543516.53
				4	381730.25	1543516.76
				5	381731.06	1543517.73
				6	381732.61	1543519.61
				7	381733.22	1543518.62
196 (контур 3)	66:41:0503018:7:3У1/чзу4	3056	Публичный сервитут под размещение инженерных коммуникаций (воздушная ВЛ 110 кВ)	1	381747.89	1543415.24
				2	381713.53	1543461.73
				3	381713.88	1543462.57
				4	381714.17	1543463.42
				5	381714.42	1543464.29
				6	381721.80	1543487.37
				7	381727.46	1543490.80
				8	381724.47	1543495.74
				9	381727.50	1543505.22
				10	381735.45	1543515.01
				11	381741.04	1543505.96
				12	381754.41	1543487.87
				13	381750.85	1543484.69
				14	381744.15	1543467.94
				15	381768.68	1543432.22
				16	381760.52	1543423.17
196 (контур 4)	66:41:0503018:7:3У1/чзу4	3056	Публичный сервитут под размещение инженерных коммуникаций (воздушная ВЛ 110 кВ)	1	381751.25	1543468.21
				2	381750.91	1543468.69
				3	381755.90	1543481.15
				4	381757.99	1543483.02
				5	381761.99	1543477.62
196 (контур 5)	66:41:0503018:7:3У1/чзу4	3056	Публичный сервитут под размещение инженерных коммуникаций (воздушная ВЛ 110 кВ)	1	381774.34	1543438.49
				2	381755.19	1543466.34
				3	381764.37	1543474.39
				4	381783.44	1543448.58
197	66:41:0503018:7:3У1/чзу5	287	Публичный сервитут под размещение инженерных коммуникаций (водопровод, ГУП СО «Птицефабрика «Свердловская»)	1	381761.99	1543477.62
				2	381764.37	1543474.39
				3	381819.84	1543522.96
				4	381816.36	1543523.76
				5	381815.72	1543524.60
198	66:41:0503018:7:3У1/чзу6	186	Публичный сервитут под размещение инженерных коммуникаций (водопровод, ГУП СО «Птицефабрика «Свердловская»;	1	381771.85	1543435.73
			воздушная ВЛ 110 кВ)	2	381774.34	1543438.49
				3	381755.19	1543466.34
				4	381764.37	1543474.39
				5	381761.99	1543477.62
				6	381751.25	1543468.21
				7	381750.19	1543467.28
199	66:41:0503018:7:3У1/чзу7	310	Публичный сервитут под размещение инженерных коммуникаций (коллектор бытовой канализации напорный, ГУП СО «Птицефабрика «Свердловская»;	1	381768.68	1543432.22
			воздушная ВЛ 110 кВ)	2	381771.85	1543435.73
				3	381750.19	1543467.28
				4	381751.25	1543468.21
				5	381750.91	1543468.69
				6	381755.90	1543481.15
				7	381757.99	1543483.02
				8	381757.99	1543483.02
				9	381754.41	1543487.87
				10	381750.85	1543484.69

1	2	3	4	5	6	7
				11	381744.15	1543467.94
200	66:41:0503019:12/чзу1	94	под временное занятие в целях переустройства инженерных коммуникаций (кабельная ВЛ 10кВ, ООО Компания «Гранит»)	1	381850.57	1543442.76
				2	381861.28	1543452.10
				3	381858.21	1543457.39
				4	381845.35	1543446.17
201	66:41:0503030:12/чзу1	541	Публичный сервитут под размещение инженерных коммуникаций (Коллектор бытовой канализации напорный, ОАО «Аэропорт Кольцово»)	1	381394.22	1543038.61
				2	381367.33	1543068.64
				3	381377.31	1543077.58
				4	381377.36	1543077.53
				5	381404.24	1543047.50
				6	381345.50	1543108.74
				7	381347.40	1543110.34
				8	381347.73	1543110.62
				9	381347.73	1543110.62
202	66:41:0503030:12/чзу2	116	Публичный сервитут под размещение инженерных коммуникаций (Водопровод)	1	381565.60	1543204.87
				2	381566.94	1543209.99
				3	381551.35	1543232.71
				4	381548.31	1543230.06
203	66:41:0503030:12/чзу3	175	Публичный сервитут под размещение инженерных коммуникаций (Подземная линия связи, ОАО «Аэропорт Кольцово»)	1	380559.21	1542296.88
				2	380532.42	1542331.45
				3	380531.78	1542330.85
				4	380529.41	1542328.79
				5	380556.23	1542294.21
204	66:41:0503030:12/чзу4	215	Публичный сервитут под размещение инженерных коммуникаций (Коллектор бытовой канализации напорный)	1	381533.88	1543166.02
				2	381534.75	1543166.90
				3	381537.83	1543170.01
				4	381512.15	1543198.23
				5	381508.17	1543194.66
				6	381507.97	1543194.49
205	66:41:0503030:12/чзу5	179	Публичный сервитут под размещение инженерных коммуникаций (кабельная ВЛ-10 кВ ПС «Рулонная» - ТП 2798)	1	380586.47	1542321.29
				2	380587.60	1542322.31
				3	380587.81	1542322.50
				4	380563.06	1542342.51
				5	380553.46	1542351.12
				6	380550.53	1542348.38
				7	380560.46	1542339.47
				8	380584.79	1542319.79
206	66:41:0503030:16/чзу1	334	Публичный сервитут под размещение инженерных коммуникаций (подземная линия связи, ОАО «Аэропорт Кольцово»)	1	384269.67	1545146.58
				2	384273.90	1545148.70
				3	384274.36	1545148.93
				4	384197.40	1545181.71
				5	384192.77	1545179.34
207	66:41:0503030:16/чзу10	232	Публичный сервитут под размещение инженерных коммуникаций (кабельная ВЛ 6 кВ, ФГУП «СУУрВО»)	1	384280.18	1545151.85
				2	384281.03	1545152.28
				3	384281.62	1545152.58
				4	384283.08	1545153.31
				5	384210.82	1545188.60
				6	384207.25	1545186.77
208	66:41:0503030:16/чзу11	161	Публичный сервитут под размещение инженерных коммуникаций (кабельная ВЛ 6 кВ,	1	384292.46	1545158.01
				2	384220.03	1545193.33
				3	384217.81	1545192.19
				4	384290.21	1545156.88

1	2	3	4	5	6	7
			ФСБ РФ Управление по Свердловской области)			
209	66:41:0503030:16/чзу12	257	Публичный сервитут под размещение инженерных коммуникаций (подземный кабель связи, ЗАО «Связьмонтаж»)	1	384294.18	1545158.87
				2	384296.66	1545160.12
				3	384297.74	1545160.66
				4	384263.51	1545215.63
				5	384259.95	1545213.81
210 (контур 1)	66:41:0503030:16/чзу2	814	Публичный сервитут под размещение инженерных коммуникаций (водопровод, ГУП Свердловской области «Птицефабрика «Свердловская»)	1	384020.25	1545041.87
				2	384020.09	1545041.80
				3	384019.93	1545041.75
				4	384019.76	1545041.71
				5	384019.59	1545041.69
				6	384019.42	1545041.68
				7	384019.25	1545041.68
				8	384019.08	1545041.70
				9	384018.91	1545041.74
				10	384018.75	1545041.79
				11	384018.59	1545041.85
				12	384018.44	1545041.92
				13	384018.29	1545042.01
				14	384018.15	1545042.11
				15	384018.02	1545042.22
				16	384017.90	1545042.35
				17	384017.79	1545042.48
				18	384017.70	1545042.62
				19	384017.61	1545042.77
				20	383998.11	1545080.87
				21	384001.69	1545082.66
				22	384020.29	1545046.31
				23	384046.94	1545058.56
				24	384046.95	1545058.57
				25	384048.78	1545055.00
				26	384048.78	1545055.00
				27	384022.96	1545043.15
210 (контур 2)	66:41:0503030:16/чзу2	814	Публичный сервитут под размещение инженерных коммуникаций (водопровод, ГУП Свердловской области «Птицефабрика «Свердловская»)	1	384185.16	1545109.47
				2	384117.94	1545087.40
				3	384051.96	1545057.58
				4	384050.61	1545060.22
				5	384116.83	1545090.20
				6	384154.27	1545103.26
				7	384209.24	1545121.50
211	66:41:0503030:16/чзу3	3039	Публичный сервитут под размещение инженерных коммуникаций (воздушная ВЛ 6 Кв, ОАО «Оборонснабт»)	1	383969.64	1545001.27
				2	383799.53	1544932.11
				3	383733.01	1544948.78
				4	383705.48	1544935.06
				5	383705.48	1544935.06
				6	383793.94	1544912.89
212	66:41:0503030:16/чзу4	2194	Публичный сервитут под размещение инженерных коммуникаций (воздушная ВЛ 35 Кв, ОАО «ЕЭСК» Юго-Западный РЭС)	1	383644.65	1544837.79
				2	383693.76	1544862.50
				3	383659.11	1544864.24
				4	383618.69	1544891.81
				5	383602.03	1544883.51
				6	383595.02	1544875.67
				7	383592.84	1544873.14
213 (контур 1)	66:41:0503030:16/чзу5	254	Публичный сервитут под размещение	1	384029.72	1545096.63
				2	384031.52	1545097.52

1	2	3	4	5	6	7
			инженерных коммуникаций (кабельная ВЛ 10 кВ, ОАО «ЕЭСК» Северный РЭС)	3	384050.61	1545060.22
				4	384048.78	1545059.39
213 (контур 2)	66:41:0503030:16/чзу5	254	Публичный сервитут под размещение инженерных коммуникаций (кабельная ВЛ 10 кВ, ОАО «ЕЭСК» Северный РЭС)	1	384119.15	1545085.70
				2	384119.14	1545085.70
				3	384119.09	1545085.73
				4	384051.06	1545054.94
				5	384050.60	1545055.83
				6	384118.32	1545086.48
				7	384155.56	1545099.47
				8	384184.09	1545108.94
				9	384172.86	1545103.33
214	66:41:0503030:16/чзу6	113	Публичный сервитут под размещение инженерных коммуникаций (кабельная ВЛ 10 кВ, ОАО «ЕЭСК» Северный РЭС; водопровод, ГУП Свердловской области «Птицефабрика «Свердловская»)	1	384050.60	1545055.83
				2	384118.32	1545086.48
				3	384155.56	1545099.47
				4	384184.09	1545108.94
				5	384185.16	1545109.47
				6	384117.94	1545087.40
				7	384051.96	1545057.58
				8	384050.61	1545060.22
				9	384048.78	1545059.39
215 (контур 1)	66:41:0503030:16/чзу7	262	Публичный сервитут под размещение инженерных коммуникаций (кабельная ВЛ 0.4 кВ, ГУП Свердловской области «Птицефабрика «Свердловская»)	1	384046.94	1545058.56
				2	384046.95	1545058.57
				3	384027.94	1545095.74
				4	384029.72	1545096.63
				5	384048.78	1545059.39
215 (контур 2)	66:41:0503030:16/чзу7	262	Публичный сервитут под размещение инженерных коммуникаций (кабельная ВЛ 0.4 кВ, ГУП Свердловской области «Птицефабрика «Свердловская»)	1	384119.15	1545085.70
				2	384123.81	1545082.87
				3	384124.34	1545083.72
				4	384128.50	1545081.17
				5	384124.28	1545079.06
				6	384122.26	1545080.30
				7	384122.77	1545081.14
				8	384118.95	1545083.48
				9	384050.15	1545052.33
				10	384048.78	1545055.00
				11	384050.60	1545055.83
				12	384051.06	1545054.94
				13	384119.09	1545085.73
				14	384119.14	1545085.70
216	66:41:0503030:16/чзу8	8	Публичный сервитут под размещение инженерных коммуникаций (кабельная ВЛ 0.4 кВ, ГУП Свердловской области «Птицефабрика «Свердловская»; водопровод, ГУП Свердловской области «Птицефабрика «Свердловская»)	1	384048.78	1545055.00
				2	384050.60	1545055.83
				3	384048.78	1545059.39
				4	384046.95	1545058.57
217	66:41:0503030:16/чзу9	161	Публичный сервитут	1	384277.43	1545150.47

1	2	3	4	5	6	7
			под размещение инженерных коммуникаций (кабельная ВЛ 6 кВ, ООО «Оборонснабт»)»	2	384278.46	1545150.99
				3	384240.90	1545169.15
				4	384205.89	1545186.07
				5	384203.66	1545184.93
				6	384240.03	1545167.35
				7	384276.20	1545149.86
218	66:41:0503030:17/чзу1	118		Публичный сервитут под размещение инженерных коммуникаций (Подземная линия связи, ООО «Мобифон-2000»)»	1	382221.41
			2		382224.44	1543778.02
			3		382205.70	1543801.03
			4		382202.61	1543798.54
219	66:41:0503030:17/чзу2	20	Публичный сервитут под размещение инженерных коммуникаций (воздушная ВЛ 10 кВ, ОАО «Уральский завод гражданской авиации»)»	1	382148.72	1543710.86
				2	382159.51	1543721.62
				3	382147.11	1543713.07
220	66:41:0503030:17/чзу3	82	Публичный сервитут под размещение инженерных коммуникаций (кабельная ВЛ 0.4 кВ)	1	382126.35	1543736.41
				2	382145.21	1543711.76
				3	382147.11	1543713.07
				4	382128.56	1543738.37
221	66:41:0503030:17/чзу4	7	Публичный сервитут под размещение инженерных коммуникаций (кабельная ВЛ 0.4 кВ; воздушная ВЛ 10 кВ, ОАО «Уральский завод гражданской авиации»)»	1	382147.12	1543709.27
				2	382148.72	1543710.86
				3	382147.11	1543713.07
				4	382145.21	1543711.76
222 (контур 1)	66:41:0503030:18/чзу1	4768	Публичный сервитут под размещение инженерных коммуникаций (воздушная ВЛ 10 кВ, ОАО «Уральский завод гражданской авиации»)»	1	381751.11	1543366.41
				2	381751.27	1543368.23
				3	381751.94	1543370.86
				4	381753.73	1543373.38
				5	381767.64	1543388.51
				6	381770.60	1543384.51
				7	381763.66	1543377.52
222 (контур 2)	66:41:0503030:18/чзу1	4768	Публичный сервитут под размещение инженерных коммуникаций (воздушная ВЛ 10 кВ, ОАО «Уральский завод гражданской авиации»)»	1	381805.48	1543418.76
				2	381800.53	1543425.46
				3	381818.76	1543447.69
				4	381851.45	1543477.98
				5	381878.42	1543501.27
				6	381920.54	1543536.30
				7	381922.47	1543537.92
				8	381930.60	1543528.48
				9	381929.87	1543527.83
				10	381856.82	1543463.03
				11	381820.88	1543432.93
222 (контур 3)	66:41:0503030:18/чзу1	4768	Публичный сервитут под размещение инженерных коммуникаций (воздушная ВЛ 10 кВ, ОАО «Уральский завод гражданской авиации»)»	1	381935.63	1543532.81
				2	381927.53	1543542.14
				3	381961.61	1543570.60
				4	381997.73	1543601.31
				5	382057.93	1543650.78
				6	382051.54	1543631.30
				7	381936.32	1543533.39
222 (контур 4)	66:41:0503030:18/чзу1	4768	Публичный сервитут под размещение инженерных	1	382141.21	1543703.37
				2	382076.19	1543651.25
				3	382079.70	1543666.59

1	2	3	4	5	6	7
			коммуникаций (воздушная ВЛ 10 кВ, ОАО «Уральский завод гражданской авиации»)	4	382107.88	1543686.03
				5	382138.61	1543707.21
				6	382141.40	1543703.57
223	66:41:0503030:18/чзю10	10	Публичный сервитут под размещение инженерных коммуникаций (воздушная ВЛ 10 кВ, ОАО «Уральский завод гражданской авиации»; коллектор бытовой канализации напорный, ГУП Свердловской области «Птицефабрика «Свердловская»)	1	381763.03	1543376.88
				2	381763.66	1543377.52
				3	381751.11	1543366.41
				4	381751.12	1543365.88
				5	381751.23	1543364.98
224	66:41:0503030:18/чзю11	3	Публичный сервитут под размещение инженерных коммуникаций (коллектор бытовой канализации напорный, ГУП Свердловской области «Птицефабрика «Свердловская»)	1	381749.11	1543362.85
				2	381751.23	1543364.98
				3	381751.12	1543365.88
				4	381751.11	1543366.41
				5	381751.01	1543366.32
				6	381749.64	1543365.11
				7	381749.10	1543364.30
				8	381748.97	1543363.23
225	66:41:0503030:18/чзю12	149	Публичный сервитут под размещение инженерных коммуникаций (воздушная ВЛ 10 кВ, ОАО «Уральский завод гражданской авиации»; воздушная ВЛ 10 кВ, ЗАО «УТК»)	1	382056.01	1543635.07
				2	382056.02	1543635.07
				3	382061.86	1543639.76
				4	382068.89	1543658.77
				5	382057.93	1543650.78
				6	382051.54	1543631.30
				7	382055.35	1543634.54
226	66:41:0503030:18/чзю13	503	Публичный сервитут под размещение инженерных коммуникаций (воздушная ВЛ 10 кВ, ОАО «Уральский завод гражданской авиации»)	1	382096.19	1543709.75
				2	382083.57	1543698.59
				3	382068.89	1543658.77
				4	382061.86	1543639.76
				5	382069.37	1543645.78
				6	382075.17	1543650.43
				7	382076.19	1543651.25
				8	382079.70	1543666.59
227	66:41:0503030:18/чзю14	308	Публичный сервитут под размещение инженерных коммуникаций (воздушная ВЛ 10 кВ, ОАО «Уральский завод гражданской авиации»; воздушная ВЛ 10 кВ, ЗАО «УТК»)	1	382057.93	1543650.78
				2	382068.89	1543658.77
				3	382083.57	1543698.59
				4	382071.72	1543688.12
228	66:41:0503030:18/чзю15	40	Публичный сервитут под размещение инженерных коммуникаций (воздушная ВЛ 10 кВ, ОАО «Уральский завод гражданской авиации»; кабельная ВЛ 10 кВ, ООО «Диски-Е»)	1	381930.60	1543528.48
				2	381931.93	1543529.66
				3	381933.02	1543530.58
				4	381924.88	1543540.04
				5	381922.47	1543537.92
229	66:41:0503030:18/чзю16	42	Публичный сервитут под размещение	1	381933.02	1543530.58
				2	381935.63	1543532.81

1	2	3	4	5	6	7
			инженерных коммуникаций (воздушная ВЛ 10 кВ, ОАО «Уральский завод гражданской авиации»; кабельная ВЛ 10кВ, ООО Компания «Гранит»)	3	381927.53	1543542.14
				4	381924.88	1543540.04
230	66:41:0503030:18/чзу17	55	Публичный сервитут под размещение инженерных коммуникаций (кабельная ВЛ 10 кВ, ООО «Диски-Е»)	1	381922.47	1543537.92
				2	381924.88	1543540.04
				3	381913.78	1543552.94
				4	381911.32	1543550.86
231	66:41:0503030:18/чзу18	57	Публичный сервитут под размещение инженерных коммуникаций (кабельная ВЛ 10кВ, ООО Компания «Гранит»)	1	381924.88	1543540.04
				2	381927.53	1543542.14
				3	381916.31	1543555.06
				4	381913.78	1543552.94
232	66:41:0503030:18/чзу2	217	Публичный сервитут под размещение инженерных коммуникаций (подземная линия связи, ЗАО «УТК»)	1	381718.77	1543382.52
				2	381715.80	1543379.85
				3	381735.05	1543358.37
				4	381734.22	1543356.81
				5	381733.62	1543354.26
				6	381733.96	1543350.74
				7	381734.57	1543348.19
				8	381748.57	1543362.30
				9	381745.38	1543363.40
				10	381742.51	1543363.50
				11	381739.88	1543362.71
				12	381737.65	1543361.45
233	66:41:0503030:18/чзу3	49	Публичный сервитут под размещение инженерных коммуникаций (кабельная ВЛ 10 кВ, ООО «Логистический центр КВЭСТ»)	1	381620.07	1543262.28
				2	381622.39	1543263.23
				3	381600.84	1543275.87
				4	381600.29	1543275.36
				5	381599.31	1543274.46
234 (контур 1)	66:41:0503030:18/чзу4	1043	Публичный сервитут под размещение инженерных коммуникаций (воздушная ВЛ 110 кВ)	1	381791.13	1543414.05
				2	381776.89	1543434.77
				3	381786.96	1543443.82
				4	381800.53	1543425.46
				5	381791.54	1543414.50
234 (контур 2)	66:41:0503030:18/чзу4	1043	Публичный сервитут под размещение инженерных коммуникаций (воздушная ВЛ 110 кВ)	1	381767.65	1543388.51
				2	381750.79	1543411.31
				3	381763.84	1543423.04
				4	381770.73	1543429.23
				5	381785.42	1543407.85
235	66:41:0503030:18/чзу5	91	Публичный сервитут под размещение инженерных коммуникаций (воздушная ВЛ 110 кВ; водопровод, ГУП Свердловской области «Птицефабрика «Свердловская»)	1	381788.62	1543411.32
				2	381791.13	1543414.05
				3	381776.89	1543434.77
				4	381774.19	1543432.34
236	66:41:0503030:18/чзу6	118	Публичный сервитут под размещение инженерных	1	381785.42	1543407.85
				2	381788.62	1543411.32
				3	381774.19	1543432.34

1	2	3	4	5	6	7
			коммуникаций (воздушная ВЛ 110 кВ; коллектор бытовой канализации напорный, ГУП Свердловской области «Птицефабрика «Свердловская»)	4	381770.73	1543429.23
237 (контур 1)	66:41:0503030:18/чзу7	246	Публичный сервитут под размещение инженерных коммуникаций (воздушная ВЛ 110 кВ; воздушная ВЛ 10 кВ, ОАО «Уральский завод гражданской авиации»)	1	381770.60	1543384.51
				2	381767.64	1543388.51
				3	381767.65	1543388.51
				4	381785.42	1543407.85
				5	381788.83	1543402.89
				6	381787.70	1543401.76
				7	381785.17	1543399.21
237 (контур 2)	66:41:0503030:18/чзу7	246	Публичный сервитут под размещение инженерных коммуникаций (воздушная ВЛ 110 кВ; воздушная ВЛ 10 кВ, ОАО «Уральский завод гражданской авиации»)	1	381795.03	1543409.15
				2	381794.72	1543408.83
				3	381791.13	1543414.05
				4	381791.54	1543414.50
				5	381800.53	1543425.46
				6	381805.48	1543418.76
238	66:41:0503030:18/чзу8	28	Публичный сервитут под размещение инженерных коммуникаций (воздушная ВЛ 110 кВ; воздушная ВЛ 10 кВ, ОАО «Уральский завод гражданской авиации»; коллектор бытовой канализации напорный, ГУП Свердловской области «Птицефабрика «Свердловская»)	1	381788.83	1543402.89
				2	381789.16	1543403.23
				3	381790.98	1543405.07
				4	381792.12	1543406.22
				5	381788.62	1543411.32
				6	381785.42	1543407.85
239	66:41:0503030:18/чзу9	23	Публичный сервитут под размещение инженерных коммуникаций (воздушная ВЛ 110 кВ; воздушная ВЛ 10 кВ, ОАО «Уральский завод гражданской авиации»; водопровод, ГУП Свердловской области «Птицефабрика «Свердловская»)	1	381792.12	1543406.22
				2	381794.72	1543408.83
				3	381791.13	1543414.05
				4	381788.62	1543411.32
240	66:41:0503030:19/чзу1	21	Публичный сервитут под размещение инженерных коммуникаций (воздушная ВЛ 10 кВ, ОАО «Уральский завод гражданской авиации»)	1	382145.00	1543707.16
				2	382142.79	1543710.09
				3	382138.61	1543707.21
				4	382141.40	1543703.57
241	66:41:0503030:19/чзу2	87	Публичный сервитут под размещение инженерных коммуникаций (кабельная ВЛ 0.4 кВ)	1	382142.79	1543710.09
				2	382145.21	1543711.76
				3	382126.35	1543736.41
				4	382124.34	1543734.63
242	66:41:0503030:19/чзу3	10	Публичный сервитут под размещение	1	382142.79	1543710.09
				2	382145.00	1543707.16

1	2	3	4	5	6	7
			инженерных коммуникаций (кабельная ВЛ 0.4 кВ; воздушная ВЛ 10 кВ, ОАО «Уральский завод гражданской авиации»)	3	382147.12	1543709.27
				4	382145.21	1543711.76
243	66:41:0509008:13:3У2/чзу1	99	под временное занятие в целях переустройства инженерных коммуникаций (кабельная ВЛ 10 кВ, ООО «Топаз-2000»)	1	380276.95	1542133.79
				2	380266.76	1542126.75
				3	380275.19	1542121.61
				4	380283.45	1542129.13
244	66:41:0509008:13:3У2/чзу2	97	под временное занятие в целях переустройства инженерных коммуникаций (кабельная ВЛ 10 кВ, ООО «Топаз-2000»; Водопровод, ООО «Топаз-2000»; Водопровод, ООО «Жилкомэнерго»)	1	380266.76	1542126.75
				2	380276.95	1542133.79
				3	380277.20	1542134.03
				4	380272.61	1542136.33
				5	380268.55	1542132.68
				6	380257.23	1542139.64
				7	380259.86	1542132.52
				8	380263.06	1542129.01
				9	380264.39	1542128.20
245	66:41:0509008:13:3У2/чзу3	66	под временное занятие в целях переустройства инженерных коммуникаций (Водопровод, ООО «Топаз-2000»; Водопровод, ООО «Жилкомэнерго»)	1	380268.55	1542132.68
				2	380272.61	1542136.33
				3	380258.28	1542143.48
				4	380257.72	1542142.48
				5	380257.21	1542139.68
246	66:41:0609008:8/чзу1	589	под временное занятие в целях переустройства инженерных коммуникаций (Газопровод высокого давления 0,6 Мпа, ООО «Газпром трансгаз Екатеринбург»)	1	386685.13	1545394.09
				2	386677.42	1545396.24
				3	386635.15	1545408.06
				4	386631.23	1545409.15
				5	386627.96	1545410.06
				6	386626.36	1545410.51
				7	386625.36	1545401.72
				8	386681.84	1545383.74
247	66:41:0609008:8/чзу2	122	под временное занятие в целях переустройства инженерных коммуникаций (воздушная ВЛ 10 кВ, ОАО «ЕЭСК» Северный РЭС)	1	386616.01	1545400.33
				2	386625.36	1545401.72
				3	386626.36	1545410.51
				4	386626.36	1545410.51
				5	386613.84	1545414.01
248	66:41:0609036:2/чзу1	12	под временное занятие в целях переустройства инженерных коммуникаций (подземная линия связи, ОАО «УСИ»)	1	384637.46	1545461.33
				2	384640.02	1545464.71
				3	384636.23	1545468.03
				4	384635.71	1545467.89
249	66:41:0609042:4/чзу1	292	под временное занятие в целях переустройства инженерных коммуникаций	1	386603.28	1545407.61
				2	386602.26	1545413.87
				3	386578.56	1545421.33
				4	386572.04	1545410.89
				5	386585.94	1545406.39
250	66:41:0609042:4/чзу2	165	под временное занятие в целях переустройства инженерных коммуникаций (водопровод, ЕМУП «Водоканал»)	1	386566.47	1545405.56
				2	386572.04	1545410.89
				3	386578.56	1545421.33
				4	386562.91	1545426.25
251	66:41:0609042:4/чзу3	131	под временное занятие	1	386610.64	1545408.12

1	2	3	4	5	6	7
			в целях переустройства инженерных коммуникаций (воздушная ВЛ 10 кВ, ОАО «ЕЭСК» Северный РЭС)	2	386609.60	1545415.20
				3	386579.72	1545423.56
				4	386579.58	1545422.96
				5	386578.56	1545421.33
				6	386602.26	1545413.87
				7	386603.28	1545407.61
252	66:41:0609042:4/чзу4	38		под временное занятие в целях переустройства инженерных коммуникаций (воздушная ВЛ 6 кВ, ОАО «ЕЭСК» Северный РЭС; водопровод, ЕМУП «Водоканал»)	1	386578.56
			2		386579.58	1545422.96
			3		386579.72	1545423.56
			4		386576.21	1545424.54
			5		386569.16	1545426.51
			6		386569.13	1545426.52
			7		386562.55	1545428.36
			8		386562.91	1545426.25
253	66:41:0609047:155/чзу1	71	под временное занятие в целях переустройства инженерных коммуникаций (воздушная ВЛ 10 кВ, ОАО «ЕЭСК» Северный РЭС)	1	385844.34	1545576.92
				2	385839.26	1545577.89
				3	385838.28	1545563.36
				4	385843.09	1545563.03
254	66:41:0609047:163/чзу1	75	под временное занятие в целях переустройства инженерных коммуникаций (воздушная ВЛ 10 кВ, ОАО «ЕЭСК» Северный РЭС)	1	385845.04	1545584.71
				2	385846.75	1545603.75
				3	385843.98	1545603.84
				4	385839.89	1545585.68
255	66:41:0609047:174/чзу1	226	под временное занятие в целях переустройства инженерных коммуникаций (воздушная ВЛ 10 кВ, ОАО «ЕЭСК» Северный РЭС)	1	385838.28	1545563.36
				2	385839.26	1545577.89
				3	385844.34	1545576.92
				4	385845.04	1545584.71
				5	385839.89	1545585.68
				6	385843.98	1545603.84
				7	385836.76	1545602.81
				8	385834.50	1545563.62
256	66:41:0610005:3:ЗУ1/чзу1	58	Публичный сервитут под размещение инженерных коммуникаций (Подземная линия связи, ООО «Мобифон-2000»)	1	382329.74	1544043.33
				2	382334.00	1544077.91
				3	382328.54	1544053.42
				4	382327.24	1544047.57
				5	382326.55	1544044.44
257	66:41:0610024:40:ЗУ2/чзу1	414	под временное занятие в целях переустройства инженерных коммуникаций (кабельная ВЛ 6 кВ, ФСБ РФ Управление по Свердловской области)	1	384346.24	1545134.01
				2	384296.90	1545158.04
				3	384294.67	1545159.12
				4	384287.96	1545155.75
				5	384335.59	1545132.52
				6	384349.09	1545125.95
				7	384353.15	1545134.46
				8	384347.73	1545137.04
258	66:41:0610024:40:ЗУ2/чзу2	113	под временное занятие в целях переустройства инженерных коммуникаций (подземная линия связи, ОАО «Аэропорт Кольцово»)	1	384292.03	1545138.19
				2	384283.17	1545142.52
				3	384283.17	1545142.52
				4	384282.56	1545145.03
				5	384282.14	1545146.70
				6	384275.53	1545149.52
				7	384268.14	1545145.81
				8	384277.04	1545142.18
				9	384277.42	1545141.12
				10	384281.70	1545139.07

1	2	3	4	5	6	7
				11	384290.42	1545134.91
259	66:41:0610024:40:3У2/чзу3	14	под временное занятие в целях переустройства инженерных коммуникаций (кабельная ВЛ 6 кВ, ООО «Оборонснабт»)»	1	384282.14	1545146.70
				2	384281.96	1545147.45
				3	384281.32	1545150.06
				4	384278.91	1545151.21
				5	384275.53	1545149.52
260	66:41:0610024:40:3У2/чзу4	391	под временное занятие в целях переустройства инженерных коммуникаций (кабельная ВЛ 6 кВ, ФГУП «СУУрВО»)»	1	384287.96	1545155.75
				2	384335.59	1545132.52
				3	384332.78	1545126.74
				4	384288.74	1545147.40
				5	384287.49	1545144.83
				6	384281.96	1545147.45
				7	384281.32	1545150.06
				8	384278.91	1545151.21
				9	384281.62	1545152.58
				10	384284.32	1545153.93
				11	384284.32	1545153.93
				12	384287.26	1545154.60
				13	384286.44	1545152.96
				14	384285.62	1545151.32
				15	384288.91	1545149.68
				16	384289.70	1545151.26
				17	384290.54	1545152.97
261	66:41:0610024:40:3У2/чзу5	7	под временное занятие в целях переустройства инженерных коммуникаций (кабельная ВЛ 6 кВ, ФСБ РФ Управление по Свердловской области; подземный кабель связи, ЗАО «Связьмонтаж»)»	1	384296.90	1545158.04
				2	384299.59	1545159.74
				3	384298.74	1545161.16
				4	384294.67	1545159.12
262	66:41:0610024:61/чзу1	30	под временное занятие в целях переустройства инженерных коммуникаций (подземная линия связи, ОАО «Аэропорт Кольцово»)»	1	384290.42	1545134.91
				2	384281.70	1545139.07
				3	384277.42	1545141.12
				4	384278.48	1545138.14
				5	384289.39	1545132.80
263	66:41:0610024:61/чзу2	567	под временное занятие в целях переустройства инженерных коммуникаций (кабельная ВЛ 10 кВ, ОАО «ЕЭСК» Северный РЭС)	1	384220.78	1545123.27
				2	384197.46	1545115.62
				3	384160.57	1545097.19
				4	384220.11	1545116.74
				5	384259.49	1545094.18
				6	384265.25	1545094.05
				7	384265.39	1545100.05
				8	384261.16	1545100.14
264	66:41:0610024:83/чзу1	2954	под временное занятие в целях переустройства инженерных коммуникаций (воздушная ВЛ 35 Кв, ОАО «ЕЭСК» Юго-Западный РЭС)	1	383853.97	1544838.64
				2	383853.98	1544840.64
				3	383853.97	1544844.98
				4	383843.75	1544845.35
				5	383704.52	1544867.91
				6	383692.34	1544861.78
				7	383770.36	1544849.14
				8	383676.58	1544853.85
				9	383656.59	1544843.79
				10	383853.97	1544833.82
265	66:41:0610030:1/чзу1	33	под временное занятие	1	384450.86	1545334.49

1	2	3	4	5	6	7
			в целях реконструкции автодороги	2	384455.87	1545343.52
				3	384446.23	1545339.18
266	66:41:0610030:115:3У1/чзу1	53	Публичный сервитут под размещение инженерных коммуникаций (подземный кабель связи, ЗАО «Связьмонтаж»)	1	384247.83	1545233.25
				2	384248.78	1545239.23
				3	384243.02	1545248.56
				4	384239.51	1545246.61
267 (контур 1)	66:41:0610030:115:3У2/чзу1	39	под временное занятие в целях переустройства инженерных коммуникаций (кабельная ВЛ 0.4 кВ, СНТ «Рябинушка»)	1	384243.17	1545250.26
				2	384245.45	1545250.12
				3	384243.65	1545248.90
				4	384243.88	1545249.06
267 (контур 2)	66:41:0610030:115:3У2/чзу1	39	под временное занятие в целях переустройства инженерных коммуникаций (кабельная ВЛ 0.4 кВ, СНТ «Рябинушка»)	1	384219.16	1545239.88
				2	384218.84	1545241.91
				3	384229.32	1545249.00
				4	384235.62	1545249.57
268	66:41:0610030:115:3У2/чзу2	112	под временное занятие в целях переустройства инженерных коммуникаций (кабельная ВЛ 0.4 кВ, СНТ «Рябинушка»; подземный кабель связи, ЗАО «Связьмонтаж»)	1	384219.94	1545234.89
				2	384239.29	1545246.50
				3	384243.02	1545248.56
				4	384243.65	1545248.90
				5	384243.88	1545249.06
				6	384243.17	1545250.26
				7	384235.62	1545249.57
				8	384219.16	1545239.88
269	66:41:0610030:116/чзу1	160	под временное занятие в целях переустройства инженерных коммуникаций (кабельная ВЛ 0.4 кВ, СНТ «Рябинушка»)	1	384237.41	1545253.92
				2	384251.25	1545254.01
				3	384257.55	1545258.24
				4	384259.33	1545262.04
				5	384263.65	1545271.98
				6	384237.41	1545254.35
				7	384237.37	1545254.32
270 (контур 1)	66:41:0610030:117/чзу1	81	под временное занятие в целях переустройства инженерных коммуникаций (кабельная ВЛ 0.4 кВ, СНТ «Рябинушка»)	1	384218.84	1545241.91
				2	384219.16	1545239.88
				3	384212.41	1545235.90
				4	384212.29	1545236.16
				5	384211.86	1545237.19
270 (контур 2)	66:41:0610030:117/чзу1	81	под временное занятие в целях переустройства инженерных коммуникаций (кабельная ВЛ 0.4 кВ, СНТ «Рябинушка»)	1	384207.54	1545246.42
				2	384210.55	1545240.32
				3	384203.84	1545237.61
				4	384201.14	1545241.28
				5	384198.59	1545241.29
				6	384197.99	1545244.99
271	66:41:0610030:117/чзу2	34	под временное занятие в целях переустройства инженерных коммуникаций (кабельная ВЛ 0.4 кВ, СНТ «Рябинушка»; подземный кабель связи, ЗАО «Связьмонтаж»)	1	384214.42	1545231.58
				2	384219.94	1545234.89
				3	384219.82	1545235.67
				4	384219.33	1545238.82
				5	384219.16	1545239.88
				6	384212.41	1545235.90
272	66:41:0610030:117/чзу3	32	под временное занятие в целях переустройства инженерных коммуникаций (подземный кабель	1	384205.39	1545226.17
				2	384208.41	1545228.02
				3	384206.35	1545232.33
				4	384200.59	1545228.94
				5	384201.15	1545225.47

1	2	3	4	5	6	7
			связи, ЗАО «Связьмонтаж»)			
273	66:41:0610030:119/чзу1	35	под временное занятие в целях переустройства инженерных коммуникаций (кабельная ВЛ 0.4 кВ, СНТ «Рябинushка»)	1	384198.59	1545241.29
				2	384197.99	1545244.99
				3	384179.37	1545241.42
274	66:41:0610030:119/чзу2	15	под временное занятие в целях переустройства инженерных коммуникаций (подземный кабель связи, ЗАО «Связьмонтаж»)	1	384201.15	1545225.47
				2	384200.59	1545228.94
				3	384192.85	1545224.38
275	66:41:0610030:121/чзу1	44	Публичный сервитут под размещение инженерных коммуникаций (подземный кабель связи, ЗАО «Связьмонтаж»)	1	384257.38	1545217.94
				2	384260.81	1545219.82
				3	384256.00	1545227.58
				4	384251.67	1545228.85
				5	384250.58	1545228.85
276 (контур 1)	66:41:0610030:123/чзу1	56	под временное занятие в целях переустройства инженерных коммуникаций (подземный кабель связи, ЗАО «Связьмонтаж»)	1	384197.68	1545221.54
				2	384195.80	1545224.69
				3	384201.36	1545225.40
				4	384204.48	1545225.62
				5	384199.81	1545222.82
276 (контур 2)	66:41:0610030:123/чзу1	56	под временное занятие в целях переустройства инженерных коммуникаций (подземный кабель связи, ЗАО «Связьмонтаж»)	1	384194.53	1545219.66
				2	384190.88	1545217.46
				3	384189.05	1545216.55
				4	384184.17	1545219.26
				5	384192.72	1545224.30
				6	384195.79	1545224.69
				7	384195.80	1545224.69
				8	384192.65	1545222.81
277	66:41:0610030:129/чзу1	1	под временное занятие в целях переустройства инженерных коммуникаций (кабельная ВЛ 6 кВ, ФСБ РФ Управление по Свердловской области)	1	384182.36	1545213.92
				2	384181.87	1545212.84
				3	384182.20	1545213.00
				4	384183.22	1545213.51
278	66:41:0610030:129/чзу2	79	Публичный сервитут под размещение инженерных коммуникаций (подземная линия связи, ОАО «Аэропорт Кольцово»)	1	384189.02	1545180.93
				2	384190.44	1545183.36
				3	384191.06	1545184.41
				4	384172.58	1545192.28
				5	384171.05	1545188.89
				6	384172.07	1545188.44
				7	384171.98	1545188.19
279	66:41:0610030:129/чзу3	42	Публичный сервитут под размещение инженерных коммуникаций (кабельная ВЛ 6 кВ, ООО «Оборонснабт»)	1	384194.08	1545189.55
				2	384194.49	1545190.25
				3	384195.10	1545191.28
				4	384176.24	1545200.39
				5	384175.42	1545198.57
280	66:41:0610030:129/чзу4	63	Публичный сервитут под размещение инженерных коммуникаций	1	384195.69	1545192.30
				2	384197.26	1545194.98
				3	384177.86	1545203.98
				4	384176.70	1545201.40

1	2	3	4	5	6	7
			(кабельная ВЛ 6 кВ, ФГУП «СУУрВО»)			
281	66:41:0610030:129/чзу5	44	Публичный сервитут под размещение инженерных коммуникаций (кабельная ВЛ 6 кВ, ФСБ РФ Управление по Свердловской области)	1	384200.56	1545200.60
				2	384201.58	1545202.33
				3	384182.31	1545211.72
				4	384181.53	1545212.10
				5	384180.71	1545210.27
				6	384181.44	1545209.92
282	66:41:0610030:131/чзу1	73	под временное занятие в целях переустройства инженерных коммуникаций (кабельная ВЛ 6 кВ, ФГУП «СУУрВО»)	1	384158.02	1545205.81
				2	384160.30	1545210.38
				3	384165.00	1545208.07
				4	384168.69	1545206.27
				5	384172.16	1545208.00
				6	384170.63	1545208.73
				7	384169.78	1545207.02
				8	384166.49	1545208.66
				9	384167.31	1545210.30
				10	384166.26	1545210.78
				11	384158.48	1545214.35
				12	384154.59	1545206.02
				13	384152.65	1545201.86
				14	384156.08	1545200.40
				15	384158.77	1545205.41
283	66:41:0610030:131/чзу2	61	Публичный сервитут под размещение инженерных коммуникаций (подземная линия связи, ОАО «Аэропорт Кольцово»)	1	384172.58	1545192.28
				2	384156.21	1545199.26
				3	384155.35	1545199.62
				4	384153.46	1545198.68
				5	384152.53	1545198.18
				6	384171.05	1545188.89
284	66:41:0610030:131/чзу3	23	Публичный сервитут под размещение инженерных коммуникаций (кабельная ВЛ 6 кВ, ООО «Оборонснабт»)	1	384175.42	1545198.57
				2	384176.24	1545200.39
				3	384168.32	1545204.22
				4	384166.43	1545205.15
				5	384164.18	1545204.02
				6	384167.45	1545202.42
285	66:41:0610030:131/чзу4	25	Публичный сервитут под размещение инженерных коммуникаций (кабельная ВЛ 6 кВ, ФГУП «СУУрВО»)	1	384170.72	1545207.29
				2	384169.32	1545206.59
				3	384167.62	1545205.74
				4	384176.70	1545201.40
				5	384177.86	1545203.98
286	66:41:0610030:131/чзу5	3	Публичный сервитут под размещение инженерных коммуникаций (кабельная ВЛ 6 кВ, ФСБ РФ Управление по Свердловской области)	1	384180.71	1545210.27
				2	384181.53	1545212.10
				3	384180.94	1545212.38
				4	384178.67	1545211.25
287	66:41:0610030:131/чзу6	9	Публичный сервитут под размещение инженерных коммуникаций (подземная линия связи, ОАО «Аэропорт Кольцово»; кабельная ВЛ 6 кВ, ФГУП «СУУрВО»)	1	384152.65	1545201.86
				2	384151.23	1545198.83
				3	384152.53	1545198.18
				4	384153.46	1545198.68
				5	384155.77	1545199.84
				6	384156.08	1545200.40
288	66:41:0610030:131/чзу7	27	под временное занятие	1	384160.30	1545210.38

1	2	3	4	5	6	7
			в целях переустройства инженерных коммуникаций (кабельная ВЛ 6 кВ, ФГУП «СУУрВО»); кабельная ВЛ 6 кВ, ООО «Оборонснабьт»)	2	384158.02	1545205.81
				3	384158.77	1545205.41
				4	384159.72	1545207.18
				5	384165.34	1545204.60
				6	384166.14	1545205.00
				7	384166.24	1545205.05
				8	384167.34	1545205.60
				9	384168.69	1545206.27
				10	384165.00	1545208.07
				289	66:41:0610030:131/чзу8	5
2	384159.72	1545207.18				
3	384158.77	1545205.41				
4	384159.04	1545205.26				
5	384159.86	1545206.93				
6	384163.16	1545205.31				
7	384161.98	1545202.93				
290	66:41:0610030:131/чзу9	44	под временное занятие в целях переустройства инженерных коммуникаций (кабельная ВЛ 6 кВ, ФСБ РФ Управление по Свердловской области)	1	384182.36	1545213.92
				2	384174.44	1545217.75
				3	384171.72	1545212.36
				4	384176.41	1545210.12
				5	384181.87	1545212.84
291	66:41:0610030:133/чзу1	8	под временное занятие в целях переустройства инженерных коммуникаций (подземная линия связи, ОАО «Аэропорт Кольцово»); кабельная ВЛ 6 кВ, ФГУП «СУУрВО»)	1	384151.23	1545198.83
				2	384152.65	1545201.86
				3	384151.51	1545202.35
				4	384150.25	1545202.24
				5	384149.11	1545200.11
				6	384147.26	1545201.04
				7	384147.15	1545200.83
292	66:41:0610030:133/чзу2	27	под временное занятие в целях переустройства инженерных коммуникаций (кабельная ВЛ 6 кВ, ФГУП «СУУрВО»)	1	384152.65	1545201.86
				2	384154.59	1545206.02
				3	384158.48	1545214.35
				4	384157.09	1545214.98
				5	384150.25	1545202.24
				6	384151.51	1545202.35
293	66:41:0610030:171/чзу1	21	под временное занятие в целях переустройства инженерных коммуникаций (подземная линия связи, ОАО «Аэропорт Кольцово»); кабельная ВЛ 6 кВ, ФГУП «СУУрВО»)	1	384146.94	1545195.18
				2	384152.53	1545198.18
				3	384151.23	1545198.83
				4	384147.15	1545200.83
				5	384144.87	1545196.31
294 (контур 1)	66:41:0610030:171/чзу2	139	под временное занятие в целях переустройства инженерных коммуникаций (кабельная ВЛ 0.4 кВ, СНТ «Рябинушка»)	1	384264.95	1545272.85
				2	384268.37	1545274.57
				3	384271.81	1545267.82
				4	384257.55	1545258.24
				5	384259.33	1545262.04
				6	384263.65	1545271.98
294 (контур 2)	66:41:0610030:171/чзу2	139	под временное занятие в целях переустройства инженерных коммуникаций (кабельная ВЛ 0.4 кВ, СНТ «Рябинушка»)	1	384229.32	1545249.00
				2	384236.42	1545253.80
				3	384236.94	1545253.87
				4	384237.41	1545253.92
				5	384251.25	1545254.01
				6	384245.45	1545250.12
				7	384243.17	1545250.26

1	2	3	4	5	6	7
				8	384243.13	1545250.25
				9	384241.42	1545252.99
				10	384235.62	1545249.57
295	66:41:0610030:171/чзу3	11	под временное занятие в целях переустройства инженерных коммуникаций (кабельная ВЛ 0.4 кВ, СНТ «Рябинушка»; кабельная ВЛ 6 кВ, ФСБ РФ Управление по Свердловской области)	1	384235.62	1545249.57
				2	384243.13	1545250.25
				3	384241.42	1545252.99
296 (контур 1)	66:41:0610030:171/чзу4	12	под временное занятие в целях переустройства инженерных коммуникаций (подземный кабель связи, ЗАО «Связьмонтаж»)	1	384195.79	1545224.69
				2	384192.72	1545224.30
				3	384192.85	1545224.38
				4	384201.15	1545225.47
				5	384205.39	1545226.17
				6	384204.48	1545225.62
				7	384201.36	1545225.40
				8	384195.80	1545224.69
296 (контур 2)	66:41:0610030:171/чзу4	12	под временное занятие в целях переустройства инженерных коммуникаций (подземный кабель связи, ЗАО «Связьмонтаж»)	1	384189.05	1545216.55
				2	384187.19	1545215.62
				3	384185.50	1545215.34
				4	384183.45	1545218.83
				5	384184.17	1545219.26
297	66:41:0610030:171:3У1/чзу1	37	Публичный сервитут под размещение инженерных коммуникаций (подземный кабель связи, ЗАО «Связьмонтаж»)	1	384248.78	1545239.23
				2	384247.83	1545233.25
				3	384250.58	1545228.85
				4	384251.67	1545228.85
				5	384256.00	1545227.58
298 (контур 1)	66:41:0610030:171:3У1/чзу2	32	Публичный сервитут под размещение инженерных коммуникаций (подземная линия связи, ОАО «Аэропорт Кольцово»)	1	384190.64	1545180.24
				2	384189.02	1545180.93
				3	384191.06	1545184.41
				4	384195.04	1545182.72
				5	384192.17	1545181.10
298 (контур 2)	66:41:0610030:171:3У1/чзу2	32	Публичный сервитут под размещение инженерных коммуникаций (подземная линия связи, ОАО «Аэропорт Кольцово»)	1	384171.98	1545188.19
				2	384154.64	1545195.58
				3	384151.85	1545196.76
				4	384152.59	1545198.15
				5	384171.05	1545188.89
				6	384172.07	1545188.44
299	66:41:0610030:171:3У1/чзу3	17	Публичный сервитут под размещение инженерных коммуникаций (кабельная ВЛ 6 кВ, ООО «Оборонснабт»)	1	384201.12	1545186.15
				2	384202.07	1545186.69
				3	384203.24	1545187.35
				4	384195.10	1545191.28
				5	384194.08	1545189.55
300	66:41:0610030:171:3У1/чзу4	34	Публичный сервитут под размещение инженерных коммуникаций (кабельная ВЛ 6 кВ, ФГУП «СУУрВО»)	1	384204.53	1545188.07
				2	384207.05	1545189.49
				3	384207.94	1545190.00
				4	384206.78	1545190.57
				5	384197.26	1545194.98
				6	384195.69	1545192.30
301	66:41:0610030:171:3У1/чзу5	32	Публичный сервитут	1	384214.60	1545193.75

1	2	3	4	5	6	7
			под размещение инженерных коммуникаций (кабельная ВЛ 6 кВ, ФСБ РФ Управление по Свердловской области)	2	384216.72	1545194.95
				3	384201.58	1545202.33
				4	384200.56	1545200.60
302	66:41:0610030:171:3У1/чзуб6	5	Публичный сервитут под размещение инженерных коммуникаций (подземная линия связи, ОАО «Аэропорт Кольцово»; кабельная ВЛ 6 кВ, ФГУП «СУУрВО»)	1	384152.59	1545198.15
				2	384152.53	1545198.18
				3	384148.42	1545195.98
				4	384150.79	1545194.78
				5	384151.85	1545196.76
303	66:41:0610032:396/чзуб1	106	под временное занятие в целях переустройства инженерных коммуникаций (воздушная ВЛ 35 Кв, ОАО «ЕЭСК» Юго-Западный РЭС)	1	383553.35	1544911.56
				2	383542.40	1544921.00
				3	383524.90	1544935.18
				4	383509.85	1544946.80
				5	383477.13	1544970.52
				6	383545.21	1544917.11
304 (контур 1)	66:41:0612074:6/чзуб1	745	под временное занятие в целях реконструкции автодороги	1	384497.07	1545341.79
				2	384482.67	1545356.28
				3	384482.06	1545356.90
				4	384488.80	1545360.35
				5	384503.98	1545368.12
				6	384515.12	1545373.82
				7	384524.88	1545367.02
				8	384523.94	1545366.54
				9	384528.46	1545357.72
				10	384500.73	1545343.65
				11	384496.26	1545352.37
				12	384493.59	1545351.00
				13	384498.05	1545342.29
304 (контур 2)	66:41:0612074:6/чзуб1	745	под временное занятие в целях реконструкции автодороги	1	384531.14	1545359.07
				2	384530.22	1545360.86
				3	384528.28	1545364.66
				4	384528.28	1545364.66
				5	384528.28	1545364.66
				6	384533.93	1545360.73
				7	384532.21	1545359.62
305	66:41:0612074:7/чзуб1	368	под временное занятие в целях реконструкции автодороги	1	384444.12	1545315.10
				2	384467.65	1545326.84
				3	384463.24	1545335.47
				4	384465.91	1545336.83
				5	384470.34	1545328.18
				6	384474.92	1545330.46
				7	384460.43	1545345.83
				8	384456.61	1545343.87
				9	384451.19	1545334.16
				10	384454.37	1545330.94
				11	384442.42	1545318.42
306	66:41:0613001:1/чзуб1	80	Публичный сервитут под размещение инженерных коммуникаций (воздушная ВЛ 0,4 кВ, ОАО «ЕЭСК» Северный РЭС)	1	386777.50	1545434.39
				2	386777.52	1545434.71
				3	386770.28	1545436.97
				4	386748.59	1545443.74
				5	386748.42	1545441.98
				6	386748.29	1545440.57
				7	386768.18	1545434.47

1	2	3	4	5	6	7
				8	386773.81	1545434.42
307	66:41:0613001:1/чзу2	89	под временное занятие в целях переустройства инженерных коммуникаций (воздушная ВЛ 0,4 кВ, ОАО «ЕЭСК» Северный РЭС)	1	386777.52	1545434.71
				2	386777.73	1545437.81
				3	386764.16	1545441.98
				4	386748.86	1545446.67
				5	386748.59	1545443.75
				6	386761.64	1545439.68
				7	386764.97	1545438.63
308	66:41:0613001:2:ЗУ1/чзу1	43	Публичный сервитут под размещение инженерных коммуникаций (воздушная ВЛ 0,4 кВ, ОАО «ЕЭСК» Северный РЭС)	1	386652.54	1545471.18
				2	386652.96	1545470.57
				3	386653.88	1545469.60
				4	386658.84	1545468.08
				5	386674.85	1545463.17
				6	386676.60	1545462.63
				7	386676.60	1545462.68
				8	386676.60	1545462.96
				9	386675.39	1545463.11
				10	386675.68	1545465.51
				11	386658.84	1545469.64
309	66:41:0613001:2:ЗУ1/чзу2	32	Публичный сервитут под размещение инженерных коммуникаций (Подземная линия связи, ООО«Газпром трансгаз Екатеринбург»)	1	386646.22	1545477.42
				2	386646.01	1545476.08
				3	386644.90	1545469.08
				4	386644.70	1545463.39
				5	386644.17	1545457.40
				6	386644.78	1545457.35
				7	386648.21	1545474.91
				8	386648.30	1545475.36
310	66:41:0613001:34/чзу1	56	под временное занятие в целях переустройства инженерных коммуникаций (воздушная ВЛ 0,4 кВ, ОАО «ЕЭСК» Северный РЭС)	1	386814.93	1545433.87
				2	386814.97	1545431.49
				3	386819.09	1545431.46
				4	386819.13	1545428.06
				5	386826.82	1545428.00
				6	386826.93	1545433.94
311	66:41:0613001:49:ЗУ1/чзу1	14	Публичный сервитут под размещение инженерных коммуникаций (воздушная ВЛ 0,4 кВ, ОАО «ЕЭСК» Северный РЭС)	1	386787.12	1545431.71
				2	386783.33	1545432.89
				3	386777.52	1545434.71
				4	386777.50	1545434.39
				5	386777.43	1545433.34
				6	386777.32	1545431.79
				7	386782.79	1545431.75
312	66:41:0613001:49:ЗУ2/чзу1	51	под временное занятие в целях переустройства инженерных коммуникаций (воздушная ВЛ 0,4 кВ, ОАО «ЕЭСК» Северный РЭС)	1	386795.80	1545431.64
				2	386795.84	1545433.76
				3	386791.01	1545433.73
				4	386777.73	1545437.81
				5	386777.52	1545434.71
				6	386783.43	1545432.86
				7	386787.12	1545431.71
313	66:41:0613001:50/чзу1	43	под временное занятие в целях переустройства инженерных коммуникаций (воздушная ВЛ 0,4 кВ, ОАО «ЕЭСК» Северный РЭС)	1	386814.97	1545431.49
				2	386814.93	1545433.87
				3	386795.84	1545433.76
				4	386795.80	1545431.64
314	66:41:0613001:8:ЗУ1/чзу1	70	Публичный сервитут под размещение инженерных коммуникаций (воздушная ВЛ 0,4 кВ,	1	386697.32	1545457.20
				2	386697.37	1545457.53
				3	386697.67	1545459.63
				4	386690.22	1545461.96
				5	386675.68	1545465.51

1	2	3	4	5	6	7
			ОАО «ЕЭСК» Северный РЭС)	6	386675.39	1545463.11
				7	386676.60	1545462.96
				8	386676.60	1545462.68
				9	386676.60	1545462.63
				10	386689.14	1545458.75
				11	386697.19	1545456.27
315	66:41:0613002:6:ЗУ1/чзу1	397	Публичный сервитут под размещение инженерных коммуникаций (Теплопровод)	1	386604.34	1545521.44
				2	386597.65	1545523.61
				3	386606.72	1545460.03
				4	386610.44	1545458.66
				5	386613.13	1545457.68
316	66:41:0613002:6:ЗУ1/чзу2	146	Публичный сервитут под размещение инженерных коммуникаций (Подземная линия связи, ООО«Газпром трансгаз Екатеринбург»)	1	386631.89	1545489.38
				2	386632.35	1545491.43
				3	386632.86	1545493.78
				4	386617.36	1545506.85
				5	386612.94	1545518.66
				6	386608.08	1545520.24
				7	386613.98	1545504.47
317	66:41:0613002:6:ЗУ1/чзу3	27	Публичный сервитут под размещение инженерных коммуникаций (кабельная ВЛ 10 кВ, ОАО «ЕЭСК» Северный РЭС)	1	386582.06	1545522.52
				2	386582.13	1545522.15
				3	386582.43	1545520.55
				4	386597.29	1545523.73
				5	386593.48	1545524.96
318 (контур 1)	66:41:0613002:6:ЗУ2/чзу1	1646	под временное занятие в целях переустройства инженерных коммуникаций (Теплопровод)	1	386677.70	1545562.51
				2	386678.56	1545556.01
				3	386704.24	1545557.20
				4	386703.58	1545546.48
				5	386686.02	1545542.63
				6	386666.61	1545539.01
				7	386659.76	1545536.30
				8	386659.45	1545538.70
				9	386636.41	1545535.74
				10	386613.96	1545518.33
				11	386604.71	1545521.33
				12	386599.25	1545523.09
				13	386601.10	1545522.49
				14	386603.17	1545522.94
				15	386631.90	1545545.15
				16	386636.51	1545546.61
				17	386639.35	1545547.81
				18	386658.15	1545555.71
				19	386674.21	1545561.88
318 (контур 2)	66:41:0613002:6:ЗУ2/чзу1	1646	под временное занятие в целях переустройства инженерных коммуникаций (Теплопровод)	1	386648.34	1545558.10
				2	386634.44	1545552.25
				3	386629.08	1545550.55
				4	386600.58	1545528.52
				5	386590.57	1545526.38
				6	386627.92	1545555.40
319	66:41:0613002:6:ЗУ2/чзу2	455	под временное занятие в целях переустройства инженерных коммуникаций (теплопровод; кабельная ВЛ 10 кВ, ОАО «ЕЭСК» Северный РЭС)	1	386674.21	1545561.88
				2	386677.70	1545562.51
				3	386648.34	1545558.10
				4	386634.44	1545552.25
				5	386629.08	1545550.55
				6	386600.58	1545528.52
				7	386590.57	1545526.38
				8	386589.67	1545526.19
				9	386597.29	1545523.73

1	2	3	4	5	6	7
				10	386597.65	1545523.61
				11	386601.10	1545522.49
				12	386603.17	1545522.94
				13	386631.90	1545545.15
				14	386636.51	1545546.61
				15	386640.82	1545548.43
				16	386658.15	1545555.71
320	66:41:0613002:6:ЗУ2/чзу3	133	под временное занятие в целях переустройства инженерных коммуникаций (кабельная ВЛ 10 кВ, ОАО «ЕЭСК» Северный РЭС)	1	386677.70	1545562.51
				2	386683.12	1545563.53
				3	386682.00	1545569.43
				4	386672.57	1545567.67
				5	386648.34	1545558.10
321 (контур 1)	66:41:0613002:7/чзу1	675	Публичный сервитут под размещение инженерных коммуникаций (водопровод, ЕМУП «Водоканал»)	1	386584.03	1545507.15
				2	386584.95	1545506.92
				3	386585.19	1545505.62
				4	386584.73	1545503.74
321 (контур 2)	66:41:0613002:7/чзу1	675	Публичный сервитут под размещение инженерных коммуникаций (водопровод, ЕМУП «Водоканал»)	1	386575.75	1545479.70
				2	386570.25	1545481.40
				3	386573.32	1545494.00
				4	386569.82	1545494.84
				5	386573.65	1545509.80
				6	386576.95	1545508.96
				7	386576.97	1545509.01
				8	386561.32	1545515.91
				9	386559.59	1545501.51
				10	386557.41	1545501.74
				11	386555.62	1545485.92
				12	386550.16	1545487.61
				13	386550.22	1545488.12
				14	386551.86	1545502.31
				15	386551.85	1545502.32
				16	386549.19	1545502.60
				17	386550.81	1545517.06
				18	386545.24	1545519.52
				19	386537.17	1545523.08
				20	386555.85	1545522.69
				21	386581.07	1545511.57
				22	386581.07	1545511.57
				23	386583.64	1545499.18
				24	386581.90	1545491.94
				25	386578.89	1545492.67
322 (контур 1)	66:41:0613002:7/чзу2	113	Публичный сервитут под размещение инженерных коммуникаций (кабельная ВЛ 10 кВ, ОАО «ЕЭСК» Северный РЭС)	1	386583.64	1545499.20
				2	386584.73	1545503.74
				3	386586.62	1545494.64
				4	386586.15	1545492.77
				5	386587.33	1545492.48
				6	386587.09	1545491.50
				7	386583.56	1545477.29
				8	386579.35	1545478.59
				9	386582.82	1545492.55
				10	386583.06	1545493.52
				11	386584.21	1545493.24
				12	386584.57	1545494.68
322 (контур 2)	66:41:0613002:7/чзу2	113	Публичный сервитут под размещение инженерных	1	386582.43	1545520.55
				2	386581.29	1545520.31
				3	386584.03	1545507.15

1	2	3	4	5	6	7	
			коммуникаций (кабельная ВЛ 10 кВ, ОАО «ЕЭСК» Северный РЭС)	4	386582.50	1545507.54	
				5	386582.85	1545508.98	
				6	386582.88	1545509.15	
				7	386582.90	1545509.33	
				8	386582.91	1545509.50	
				9	386582.89	1545509.68	
				10	386582.87	1545509.85	
				11	386582.83	1545510.02	
				12	386582.77	1545510.18	
				13	386582.70	1545510.34	
				14	386582.61	1545510.49	
				15	386582.52	1545510.64	
				16	386582.41	1545510.77	
				17	386582.29	1545510.90	
				18	386582.16	1545511.01	
				19	386582.02	1545511.12	
				20	386581.87	1545511.21	
				21	386581.71	1545511.28	
				22	386581.07	1545511.57	
				23	386578.93	1545521.85	
				24	386580.49	1545522.18	
				25	386582.13	1545522.15	
323	66:41:0613002:7/чзу3	16		Публичный сервитут под размещение инженерных коммуникаций (кабельная ВЛ 10 кВ, ОАО «ЕЭСК» Северный РЭС; водопровод, ЕМУП «Водоканал»)	1	386583.64	1545499.18
					2	386583.64	1545499.20
					3	386584.73	1545503.74
			4		386584.03	1545507.15	
			5		386582.50	1545507.54	
			6		386582.85	1545508.98	
			7		386582.88	1545509.15	
			8		386582.90	1545509.33	
			9		386582.91	1545509.50	
			10		386582.89	1545509.68	
			11		386582.87	1545509.85	
			12		386582.83	1545510.02	
			13		386582.77	1545510.18	
			14		386582.70	1545510.34	
			15		386582.61	1545510.49	
			16		386582.52	1545510.64	
			17		386582.41	1545510.77	
			18		386582.29	1545510.90	
			19		386582.16	1545511.01	
			20		386582.02	1545511.12	
			21		386581.87	1545511.21	
			22		386581.71	1545511.28	
			23		386581.07	1545511.57	
			24		386581.07	1545511.57	
324	66:41:0614007:52/чзу1	49	Публичный сервитут под размещение инженерных коммуникаций (Линия связи подземная, ООО «Газпром Трансгаз Екатеринбург»)	1	386445.15	1545539.59	
				2	386454.75	1545540.42	
				3	386438.15	1545546.33	
				4	386438.77	1545541.86	
325	66:41:0614007:73/чзу1	91	Публичный сервитут под размещение инженерных коммуникаций (Линия связи подземная, ООО «Газпром Трансгаз Екатеринбург»)	1	386438.77	1545541.86	
				2	386438.50	1545543.76	
				3	386438.15	1545546.33	
				4	386419.06	1545553.12	
				5	386416.62	1545553.99	
				6	386417.27	1545549.51	
				7	386417.72	1545549.35	

1	2	3	4	5	6	7
326	66:41:0614007:76/чзу1	140	Публичный сервитут под размещение инженерных коммуникаций (Линия связи подземная, ООО «Газпром Трансгаз Екатеринбург»)	1	386417.27	1545549.51
				2	386416.62	1545553.99
				3	386388.01	1545564.17
				4	386381.33	1545563.40
				5	386381.67	1545562.19
327	66:41:0614007:78/чзу1	12	Публичный сервитут под размещение инженерных коммуникаций (Линия связи подземная, ООО «Газпром Трансгаз Екатеринбург»)	1	386388.01	1545564.17
				2	386380.69	1545566.78
				3	386381.33	1545563.40
328 (контур 1)	66:41:0614015:1562/чзу1	1020	под временное занятие в целях переустройства инженерных коммуникаций (воздушная ВЛ 35 кВ, ОАО «ЕЭСК» Юго-Западный РЭС)	1	385573.54	1545705.05
				2	385578.61	1545700.30
				3	385579.60	1545700.42
				4	385579.60	1545697.34
				5	385576.47	1545695.33
				6	385564.72	1545698.90
328 (контур 2)	66:41:0614015:1562/чзу1	1020	под временное занятие в целях переустройства инженерных коммуникаций (воздушная ВЛ 35 кВ, ОАО «ЕЭСК» Юго-Западный РЭС)	1	385505.14	1545712.05
				2	385456.87	1545712.19
				3	385463.58	1545723.17
				4	385554.02	1545722.91
				5	385560.98	1545718.18
				6	385555.01	1545714.58
				7	385556.79	1545719.78
				8	385549.53	1545722.49
				9	385546.81	1545715.23
				10	385549.33	1545714.29
329	66:41:0614015:1562/чзу2	2491	под временное занятие в целях переустройства инженерных коммуникаций (коллектор бытовой канализации напорный, Свердловская железная дорога филиал ОАО «РЖД»)	1	385482.27	1545694.50
				2	385509.80	1545696.65
				3	385549.57	1545699.11
				4	385561.59	1545699.85
				5	385564.72	1545698.90
				6	385573.54	1545705.05
				7	385579.61	1545709.59
				8	385579.61	1545721.44
				9	385576.27	1545725.98
				10	385579.62	1545728.49
				11	385579.62	1545729.46
				12	385580.99	1545729.51
				13	385581.15	1545729.63
				14	385581.23	1545729.52
				15	385695.98	1545734.08
				16	385698.98	1545734.20
				17	385703.54	1545734.38
				18	385703.19	1545739.12
				19	385582.74	1545734.24
				20	385560.98	1545718.18
				21	385555.01	1545714.58
				22	385554.07	1545712.52
				23	385549.33	1545714.29
				24	385505.07	1545712.05
				25	385453.94	1545707.40
				26	385451.34	1545703.15
330 (контур 1)	66:41:0614015:1562:3У1/чзу1	246	Публичный сервитут под размещение инженерных коммуникаций	1	385563.21	1545699.35
				2	385576.47	1545695.33
				3	385579.60	1545697.34
				4	385579.58	1545672.00

1	2	3	4	5	6	7
			(воздушная ВЛ 35 кВ, ОАО «ЕЭСК» Юго-Западный РЭС)	5	385579.34	1545672.00
				6	385579.17	1545671.99
330 (контур 2)	66:41:0614015:1562:3У1/чзу1	246	Публичный сервитут под размещение инженерных коммуникаций (воздушная ВЛ 35 кВ, ОАО «ЕЭСК» Юго-Западный РЭС)	1	385574.54	1545671.93
				2	385569.21	1545681.10
				3	385553.83	1545695.20
				4	385560.70	1545695.72
				5	385561.55	1545694.24
				6	385574.57	1545671.93
				7	385574.56	1545671.93
331 (контур 1)	66:41:0614015:1562:3У1/чзу2	308	Публичный сервитут под размещение инженерных коммуникаций (Газопровод высокого давления 0,6 Мпа, ООО«Газпром трансгаз Екатеринбург»)	1	385569.21	1545681.10
				2	385579.16	1545671.99
				3	385574.57	1545671.93
331 (контур 2)	66:41:0614015:1562:3У1/чзу2	308	Публичный сервитут под размещение инженерных коммуникаций (Газопровод высокого давления 0,6 Мпа, ООО«Газпром трансгаз Екатеринбург»)	1	385549.57	1545699.10
				2	385553.83	1545695.20
				3	385496.95	1545690.93
				4	385495.46	1545690.81
				5	385482.27	1545694.50
				6	385509.80	1545696.65
332	66:41:0614015:1562:3У1/чзу3	140	Публичный сервитут под размещение инженерных коммуникаций (Газопровод высокого давления 0,6 Мпа, ООО«Газпром трансгаз Екатеринбург»; воздушная ВЛ 35 кВ, ОАО «ЕЭСК» Юго-Западный РЭС)	1	385563.21	1545699.35
				2	385561.59	1545699.85
				3	385549.57	1545699.10
				4	385553.83	1545695.20
				5	385560.70	1545695.72
				6	385561.55	1545694.24
				7	385569.21	1545681.10
				8	385579.16	1545671.99
				9	385579.17	1545671.99
333	66:41:0614015:342/чзу1	31	под временное занятие в целях переустройства инженерных коммуникаций (воздушная ВЛ 35 кВ, ОАО «ЕЭСК» Юго-Западный РЭС)	1	385579.60	1545700.42
				2	385579.60	1545697.34
				3	385583.25	1545699.69
				4	385593.10	1545696.96
				5	385593.51	1545696.95
				6	385589.50	1545701.65
334	66:41:0614015:342/чзу2	1466	под временное занятие в целях переустройства инженерных коммуникаций (коллектор бытовой канализации напорный, Свердловская железная дорога филиал ОАО «РЖД»)	1	385703.54	1545734.38
				2	385704.33	1545723.33
				3	385589.29	1545716.83
				4	385579.61	1545709.59
				5	385579.61	1545721.44
				6	385582.83	1545717.06
				7	385587.80	1545720.74
				8	385581.23	1545729.52
				9	385695.98	1545734.08
				10	385698.98	1545734.20
				11	385699.14	1545731.20
				12	385698.97	1545734.20
				13	385695.97	1545734.03
				14	385696.14	1545731.03
				15	385693.64	1545728.59
				16	385693.48	1545731.58
				17	385690.48	1545731.42
				18	385690.65	1545728.42

1	2	3	4	5	6	7
				19	385580.99	1545729.51
				20	385579.62	1545728.49
				21	385579.62	1545729.46
335	66:41:0614015:342:ЗУ1/чзу1	766	Публичный сервитут под размещение инженерных коммуникаций (воздушная ВЛ 35 кВ, ОАО «ЕЭСК» Юго-Западный РЭС)	1	385609.25	1545672.42
				2	385623.33	1545672.21
				3	385596.36	1545696.92
				4	385593.51	1545696.95
				5	385593.10	1545696.96
				6	385583.25	1545699.69
				7	385579.60	1545697.34
				8	385579.58	1545672.00
336	66:41:0614066:1581/чзу1	188	под временное занятие в целях переустройства инженерных коммуникаций (Газопровод Р-о, БМПа, ООО «Газпром трансгаз Екатеринбург»)	1	387887.05	1545392.03
				2	387867.38	1545389.28
				3	387869.30	1545379.57
				4	387888.89	1545383.24
337	66:41:0614066:1581/чзу2	3	под временное занятие в целях переустройства инженерных коммуникаций (Подземная линия связи, ООО «Газпром Трансгаз Екатеринбург»)	1	387808.94	1545368.26
				2	387817.96	1545369.95
				3	387808.87	1545368.80
338	66:41:0614066:47/чзу1	518	под временное занятие в целях переустройства инженерных коммуникаций (кабельная ВЛ 10 кВ, ОАО «ЕЭСК» Северный РЭС)	1	387492.96	1545421.49
				2	387492.21	1545418.54
				3	387444.70	1545435.42
				4	387443.87	1545428.28
				5	387490.49	1545411.73
				6	387489.60	1545408.13
				7	387504.80	1545406.77
				8	387506.92	1545414.97
339	66:41:0614066:635:ЗУ1/чзу1	33	Публичный сервитут под размещение инженерных коммуникаций (кабельная ВЛ 10 кВ, ОАО «ЕЭСК» Северный РЭС)	1	387423.94	1545431.46
				2	387430.78	1545434.47
				3	387428.69	1545437.76
				4	387428.68	1545437.77
				5	387428.06	1545437.41
				6	387427.70	1545438.21
				7	387421.68	1545435.49
340	66:41:0614066:635:ЗУ2/чзу1	88	под временное занятие в целях переустройства инженерных коммуникаций (кабельная ВЛ 10 кВ, ОАО «ЕЭСК» Северный РЭС)	1	387427.65	1545439.41
				2	387432.04	1545432.48
				3	387441.01	1545429.30
				4	387441.96	1545436.40
				5	387430.23	1545440.56
341	66:41:0614066:650:ЗУ1/чзу1	95	Публичный сервитут под размещение инженерных коммуникаций (водопровод, ФГУН ЕНИИВИ Роспотребнадзора)	1	387670.03	1545345.72
				2	387678.19	1545346.17
				3	387678.18	1545346.25
				4	387676.73	1545356.70
				5	387675.78	1545356.57
				6	387675.55	1545358.20
				7	387669.39	1545357.63
				8	387669.65	1545355.72
				9	387668.63	1545355.58
				10	387670.01	1545345.85
342	66:41:0614066:650:ЗУ1/чзу2	32	Публичный сервитут под размещение	1	387663.74	1545345.37
				2	387668.75	1545345.64

1	2	3	4	5	6	7	
			инженерных коммуникаций (кабельная ВЛ 6 кВ, ООО «Уралтрансгаз»)	3	387668.73	1545345.78	
				4	387668.43	1545347.93	
				5	387668.04	1545348.59	
				6	387667.30	1545348.78	
				7	387666.81	1545348.72	
				8	387665.62	1545357.28	
				9	387663.63	1545357.10	
				10	387664.83	1545348.44	
				11	387664.33	1545348.37	
				12	387663.67	1545347.99	
				13	387663.48	1545347.25	
				14	387663.72	1545345.54	
343	66:41:0614066:650:3У2/чзу1	244		под временное занятие в целях переустройства инженерных коммуникаций (водопровод)	1	387665.62	1545371.91
					2	387667.62	1545357.47
			3		387683.51	1545358.93	
			4		387681.31	1545374.85	
344	66:41:0614066:650:3У2/чзу2	89	под временное занятие в целях переустройства инженерных коммуникаций (водопровод; кабельная ВЛ 6, 10 кВ)	1	387661.41	1545356.90	
				2	387667.62	1545357.47	
				3	387665.62	1545371.91	
				4	387659.50	1545370.76	
345	66:41:0614066:651/чзу1	1228	под временное занятие в целях переустройства инженерных коммуникаций (водопровод, ФГУН ЕНИИВИ Роспотребнадзора)	1	387683.51	1545358.93	
				2	387683.51	1545358.93	
				3	387665.62	1545357.28	
				4	387665.62	1545357.29	
				5	387665.62	1545371.91	
				6	387655.86	1545442.46	
				7	387651.34	1545441.87	
				8	387651.55	1545442.28	
				9	387651.77	1545442.67	
				10	387652.01	1545443.06	
				11	387652.15	1545443.92	
				12	387652.37	1545444.76	
				13	387652.66	1545445.59	
				14	387653.03	1545446.38	
				15	387653.45	1545447.14	
				16	387653.95	1545447.86	
				17	387654.50	1545448.54	
				18	387655.12	1545449.16	
				19	387655.78	1545449.73	
				20	387656.49	1545450.23	
				21	387657.24	1545450.68	
				22	387658.03	1545451.05	
				23	387658.85	1545451.36	
				24	387659.69	1545451.59	
				25	387660.55	1545451.75	
				26	387661.42	1545451.83	
				27	387662.29	1545451.84	
				28	387663.16	1545451.77	
				29	387664.02	1545451.63	
				30	387664.87	1545451.41	
				31	387665.69	1545451.12	
				32	387666.49	1545450.75	
				33	387667.25	1545450.32	
				34	387667.97	1545449.83	
				35	387668.64	1545449.27	
				36	387669.26	1545448.66	
				37	387669.83	1545447.99	

1	2	3	4	5	6	7
				38	387670.33	1545447.28
				39	387670.78	1545446.53
				40	387671.15	1545445.74
				41	387671.45	1545444.92
				42	387671.69	1545444.08
				43	387671.84	1545443.22
				44	387674.79	1545421.96
				45	387681.31	1545374.85
				46	387664.57	1545392.66
				47	387668.50	1545393.20
				48	387668.38	1545394.04
				49	387671.40	1545394.46
				50	387670.84	1545398.54
				51	387666.81	1545397.98
				52	387666.95	1545396.98
				53	387664.10	1545396.59
346	66:41:0614066:651/чзу2	438	под временное занятие в целях переустройства инженерных коммуникаций (водопровод, ФГУН ЕНИИВИ Роспотребнадзора; кабельная ВЛ 6 кВ, ООО «Уралтрансгаз»)	1	387661.41	1545356.90
				2	387665.62	1545357.29
				3	387665.62	1545357.28
				4	387661.41	1545356.90
				5	387651.35	1545441.87
				6	387655.86	1545442.46
				7	387665.62	1545371.91
				8	387659.50	1545370.76
				9	387654.99	1545403.43
				10	387650.54	1545435.72
				11	387651.34	1545441.87
347	66:41:0614066:651/чзу3	34	под временное занятие в целях переустройства инженерных коммуникаций (кабельная ВЛ 6 кВ, ООО «Уралтрансгаз»)	1	387650.54	1545435.72
				2	387651.34	1545441.87
				3	387651.35	1545441.87
				4	387651.34	1545441.87
				5	387644.98	1545441.04
				6	387645.75	1545435.09
348	66:41:0614079:2/чзу1	58	под временное занятие в целях переустройства инженерных коммуникаций (Газопровод высокого давления 0,6 Мпа, ООО «Уралгазинвест»)	1	386174.54	1545645.70
				2	386182.22	1545643.75
				3	386193.90	1545640.65
				4	386194.63	1545643.32
				5	386175.35	1545648.63

4.3. Каталоги координат изменяемых земельных участков, границы которых подлежат уточнению

№ п.п.	Кадастровый номер	Уточненная площадь земельного участка, кв.м.	Вид разрешенного использования (по классификатору)	Координаты № т(Х;У) м.		
				№ т.	Х	У
1	2	3	4	5	6	7
1	66:41:0610030:115	594	Земельные участки (территории) общего пользования (12.0)	1	384229.40	1545228.81
				2	384247.57	1545231.58
				3	384249.39	1545243.07
				4	384251.26	1545242.79
				5	384252.66	1545249.67
				6	384243.17	1545250.26
				7	384217.90	1545247.96
				8	384220.90	1545228.73
2	66:41:0610030:3	454	Земельные участки (территории) общего пользования (12.0)	1	384411.60	1545364.49
				2	384403.13	1545343.90
				3	384416.08	1545339.66
				4	384425.19	1545336.67
				5	384429.88	1545346.98
				6	384433.14	1545354.16
				7	384413.16	1545360.63
3	66:41:0610030:60	482	Земельные участки (территории) общего пользования (12.0)	1	384342.46	1545286.34
				2	384344.10	1545285.91
				3	384360.88	1545280.93
				4	384368.94	1545304.95
				5	384349.20	1545309.16
4	66:41:0610030:36 (входящий 66:41:0610030:172)	499	Земельные участки (территории) общего пользования (12.0)	1	384081.95	1545362.92
				2	384061.99	1545361.22
				3	384063.60	1545341.28
				4	384063.62	1545341.16
				5	384083.57	1545343.35
				6	384083.68	1545343.36
5	66:41:0610030:36 (входящий 66:41:0610030:173)	499	Земельные участки (территории) общего пользования (12.0)	1	384385.97	1545297.54
				2	384381.69	1545286.85
				3	384382.36	1545286.66
				4	384381.42	1545283.54
				5	384398.34	1545293.88
6	66:41:0610030:54	514	Земельные участки (территории) общего пользования (12.0)	1	384334.18	1545259.62
				2	384344.10	1545285.91
				3	384342.46	1545286.34
				4	384327.29	1545290.81
				5	384316.68	1545260.84
7	66:41:0613002:7	2345	земельные участки (территории) общего пользования (12.0)	1	386582.13	1545522.15
				2	386521.47	1545523.40
				3	386522.22	1545498.24
				4	386522.12	1545496.36
				5	386523.36	1545495.89
				6	386589.70	1545475.39
				7	386590.29	1545478.09
				8	386589.42	1545482.75
8	66:41:0614007:80	589	Земельные участки (территории) общего пользования (12.0)	1	386405.96	1545593.50
				2	386402.16	1545620.57
				3	386378.01	1545610.75
				4	386379.06	1545609.43
				5	386379.39	1545607.25
				6	386381.81	1545590.35

4.4. Каталоги координат изменяемых земельных участков, границы которых подлежат уточнению

№ п.п.	Кадастровый номер	Площадь земельного участка, кв.м.	Вид разрешенного использования (по классификатору)	Координаты № т(X;Y) м.		
				№ т.	X	Y
1	2	3	4	5	6	7
1	66:41:0610030:1:3У1	331	Земельные участки (территории) общего пользования (12.0)	1	384450.86	1545334.49
				2	384446.23	1545339.18
				3	384432.44	1545348.34
				4	384429.88	1545346.98
				5	384423.95	1545333.94
				6	384446.03	1545325.76
2	66:41:0610030:1:3У2	224	Земельные участки (территории) общего пользования (12.0)	1	384450.86	1545334.49
				2	384457.40	1545346.29
				3	384433.14	1545354.16
				4	384429.88	1545346.98
				5	384432.44	1545348.34
				6	384446.23	1545339.18
3	66:41:0610030:117:3У1	49	Земельные участки (территории) общего пользования (12.0)	1	384219.94	1545234.89
				2	384205.40	1545226.17
				3	384220.90	1545228.73
4	66:41:0610030:117:3У2	70	Коммунальное обслуживание (3.1)	1	384214.22	1545231.54
				2	384210.55	1545240.32
				3	384203.84	1545237.61
				4	384205.99	1545233.11
				5	384208.41	1545228.02
5	66:41:0610030:117:3У3	275	Земельные участки (территории) общего пользования (12.0)	1	384205.40	1545226.17
				2	384205.40	1545226.17
				3	384201.15	1545225.47
				4	384197.99	1545244.99
				5	384217.90	1545247.96
				6	384219.94	1545234.89
				7	384214.22	1545231.54
				8	384210.55	1545240.32
				9	384203.84	1545237.61
				10	384205.99	1545233.11
				11	384208.41	1545228.02
6	66:41:0610030:123:3У1	256	Земельные участки (территории) общего пользования (12.0)	1	384213.73	1545225.52
				2	384214.03	1545226.31
				3	384204.48	1545225.62
				4	384204.48	1545225.62
				5	384197.68	1545221.54
				6	384197.68	1545221.54
				7	384196.99	1545221.13
				8	384189.54	1545216.66
				9	384189.17	1545216.48
				10	384207.60	1545206.23
7	66:41:0610030:123:3У2	13	Коммунальное обслуживание (3.1)	1	384194.53	1545219.66
				2	384197.68	1545221.54
				3	384195.80	1545224.69
				4	384192.65	1545222.81
8	66:41:0610030:123:3У3	239	Земельные участки (территории) общего пользования (12.0)	1	384197.68	1545221.54
				2	384195.80	1545224.69
				3	384201.36	1545225.40
				4	384204.48	1545225.62
				5	384189.17	1545216.48
				6	384161.69	1545231.76
				7	384162.06	1545236.19
				8	384178.49	1545235.30
				9	384180.00	1545222.68
				10	384195.79	1545224.69

1	2	3	4	5	6	7
				11	384195.80	1545224.69
				12	384192.65	1545222.81
				13	384194.53	1545219.66
				14	384196.99	1545221.13
				15	384189.54	1545216.66
9	66:41:0610030:126:3У1	338	Земельные участки (территории) общего пользования (12.0)	1	384325.16	1545291.45
				2	384311.29	1545284.19
				3	384305.36	1545264.89
				4	384316.68	1545260.84
				5	384327.29	1545290.81
				6	384325.16	1545291.45
10	66:41:0610030:126:3У2	58	Земельные участки (территории) общего пользования (12.0)	1	384311.29	1545284.19
				2	384325.16	1545291.45
				3	384323.97	1545291.81
				4	384314.37	1545294.23
				5	384311.29	1545284.19
11	66:41:0610030:127:3У1	169	Земельные участки (территории) общего пользования (12.0)	1	384311.29	1545284.19
				2	384295.46	1545275.90
				3	384293.72	1545269.56
				4	384305.36	1545264.89
12	66:41:0610030:127:3У2	218	Земельные участки (территории) общего пользования (12.0)	1	384295.46	1545275.90
				2	384311.29	1545284.19
				3	384311.29	1545284.19
				4	384314.37	1545294.23
				5	384301.42	1545297.70
13	66:41:0610030:129:3У1	839	Земельные участки (территории) общего пользования (12.0)	1	384184.49	1545214.15
				2	384181.87	1545212.84
				3	384179.03	1545206.56
				4	384178.49	1545205.38
				5	384174.54	1545196.61
				6	384171.05	1545188.89
				7	384172.07	1545188.44
				8	384171.86	1545187.82
				9	384167.09	1545174.18
				10	384168.01	1545173.78
				11	384163.49	1545163.73
				12	384189.26	1545179.43
				13	384189.72	1545179.72
				14	384188.75	1545180.48
				15	384193.08	1545187.85
				16	384197.68	1545195.69
				17	384198.55	1545197.16
				18	384202.54	1545203.97
14	66:41:0610030:129:3У2	2	Земельные участки (территории) общего пользования (12.0)	1	384181.87	1545212.84
				2	384184.49	1545214.15
				3	384182.87	1545215.06
				4	384182.77	1545214.83
15	66:41:0610030:130:3У1	312	Земельные участки (территории) общего пользования (12.0)	1	384146.94	1545195.18
				2	384128.58	1545185.32
				3	384125.66	1545178.35
				4	384141.31	1545170.74
				5	384150.55	1545193.21
16	66:41:0610030:130:3У2	115	Земельные участки (территории) общего пользования (12.0)	1	384128.58	1545185.32
				2	384146.94	1545195.18
				3	384135.35	1545201.50
17	66:41:0610030:131:3У1	273	Земельные участки (территории) общего пользования (12.0)	1	384181.87	1545212.84
				2	384153.46	1545198.68
				3	384152.53	1545198.18
				4	384171.05	1545188.89
				5	384174.54	1545196.61
				6	384178.49	1545205.38
				7	384179.03	1545206.56

1	2	3	4	5	6	7
18	66:41:0610030:131:3У2	27	Коммунальное обслуживание (3.1)	1	384171.86	1545212.64
				2	384174.20	1545217.28
				3	384169.56	1545219.63
				4	384167.22	1545214.98
19	66:41:0610030:131:3У3	13	Коммунальное обслуживание (3.1)	1	384169.78	1545207.02
				2	384171.41	1545210.31
				3	384168.13	1545211.95
				4	384166.49	1545208.66
20	66:41:0610030:131:3У4	13	Коммунальное обслуживание (3.1)	1	384160.84	1545202.36
				2	384161.32	1545202.60
				3	384161.98	1545202.93
				4	384163.16	1545205.31
				5	384159.86	1545206.93
				6	384158.25	1545203.63
21	66:41:0610030:131:3У5	311	Земельные участки (территории) общего пользования (12.0)	1	384152.53	1545198.18
				2	384151.23	1545198.83
				3	384154.59	1545206.02
				4	384158.67	1545214.76
				5	384159.28	1545216.08
				6	384163.05	1545224.15
				7	384163.59	1545225.30
				8	384182.87	1545215.06
				9	384182.77	1545214.83
				10	384181.87	1545212.84
				11	384161.32	1545202.60
				12	384161.98	1545202.93
				13	384163.16	1545205.31
				14	384159.86	1545206.93
				15	384158.25	1545203.63
				16	384160.84	1545202.36
				17	384153.46	1545198.68
				18	384171.86	1545212.64
				19	384174.20	1545217.28
				20	384169.56	1545219.63
				21	384167.22	1545214.98
				22	384169.78	1545207.02
				23	384171.41	1545210.31
				24	384168.13	1545211.95
				25	384166.49	1545208.66
22	66:41:0610030:132:3У1	22	Земельные участки (территории) общего пользования (12.0)	1	384128.58	1545185.32
				2	384120.38	1545180.92
				3	384120.38	1545180.92
				4	384125.66	1545178.35
23	66:41:0610030:132:3У2	450	Земельные участки (территории) общего пользования (12.0)	1	384120.38	1545180.92
				2	384128.58	1545185.32
				3	384135.35	1545201.50
				4	384118.32	1545209.69
				5	384108.67	1545186.62
24	66:41:0610030:163:3У1	23	Земельные участки (территории) общего пользования (12.0)	1	384295.46	1545275.90
				2	384287.05	1545271.50
				3	384293.72	1545269.56
25	66:41:0610030:163:3У2	433	Земельные участки (территории) общего пользования (12.0)	1	384287.05	1545271.50
				2	384295.46	1545275.90
				3	384301.42	1545297.70
				4	384299.06	1545298.43
				5	384285.50	1545302.69
				6	384279.94	1545273.57
26	66:41:0610030:3:3У1	54	Земельные участки (территории) общего пользования (12.0)	1	384429.88	1545346.98
				2	384416.08	1545339.66
				3	384425.19	1545336.67
27	66:41:0610030:3:3У2	400	Земельные участки	1	384416.08	1545339.66
				2	384429.88	1545346.98

1	2	3	4	5	6	7
			(территории) общего пользования (12.0)	3	384433.14	1545354.16
				4	384413.16	1545360.63
				5	384411.60	1545364.49
				6	384403.13	1545343.90
28	66:41:0610030:36:3У1	99	Земельные участки (территории) общего пользования (12.0)	1	384385.97	1545297.54
				2	384381.69	1545286.85
				3	384382.36	1545286.66
				4	384381.42	1545283.54
				5	384398.34	1545293.88
29	66:41:0610030:36:3У2	400	Земельные участки (территории) общего пользования (12.0)	1	384081.95	1545362.92
				2	384061.99	1545361.22
				3	384063.60	1545341.28
				4	384063.62	1545341.16
				5	384083.57	1545343.35
				6	384083.68	1545343.36
30	66:41:0610030:4:3У1	347	Земельные участки (территории) общего пользования (12.0)	1	384411.97	1545337.48
				2	384397.24	1545329.67
				3	384394.33	1545321.50
				4	384413.29	1545315.41
				5	384420.59	1545334.75
31	66:41:0610030:4:3У2	67	Земельные участки (территории) общего пользования (12.0)	1	384397.24	1545329.67
				2	384411.97	1545337.48
				3	384411.97	1545337.48
				4	384401.24	1545340.88
32	66:41:0610030:56:3У1	530	Земельные участки (территории) общего пользования (12.0)	1	384283.09	1545269.43
				2	384277.09	1545266.29
				3	384268.76	1545224.49
				4	384294.27	1545239.06
				5	384282.28	1545242.01
				6	384284.20	1545247.37
				7	384291.41	1545267.48
33	66:41:0610030:56:3У2	12	Земельные участки (территории) общего пользования (12.0)	1	384277.09	1545266.29
				2	384283.09	1545269.43
				3	384283.09	1545269.43
				4	384277.96	1545270.63
34	66:41:0610030:57:3У1	348	Земельные участки (территории) общего пользования (12.0)	1	384386.62	1545324.03
				2	384371.76	1545316.15
				3	384368.60	1545307.08
				4	384386.70	1545301.28
				5	384394.33	1545321.50
				6	384386.62	1545324.03
35	66:41:0610030:57:3У2	70	Земельные участки (территории) общего пользования (12.0)	1	384371.76	1545316.15
				2	384386.62	1545324.03
				3	384375.76	1545327.61
36	66:41:0610030:59:3У1	44	Земельные участки (территории) общего пользования (12.0)	1	384371.76	1545316.15
				2	384359.82	1545309.82
				3	384368.60	1545307.08
37	66:41:0610030:59:3У2	339	Земельные участки (территории) общего пользования (12.0)	1	384359.82	1545309.82
				2	384371.76	1545316.15
				3	384375.76	1545327.61
				4	384358.28	1545332.85
				5	384352.24	1545312.18
38	66:41:0610030:6:3У1	35	Земельные участки (территории) общего пользования (12.0)	1	384397.24	1545329.67
				2	384386.62	1545324.03
				3	384386.62	1545324.03
				4	384394.33	1545321.50
39	66:41:0610030:6:3У2	366	Земельные участки (территории) общего пользования (12.0)	1	384386.62	1545324.03
				2	384397.24	1545329.67
				3	384401.24	1545340.88
				4	384382.64	1545346.86
				5	384375.76	1545327.61
40	66:41:0610030:62:3У1	159	Земельные участки	1	384347.46	1545303.26

1	2	3	4	5	6	7
			(территории) общего пользования (12.0)	2	384327.97	1545292.92
				3	384325.16	1545291.45
				4	384325.16	1545291.45
				5	384327.29	1545290.81
				6	384342.46	1545286.34
41	66:41:0610030:62:3У2	306	Земельные участки (территории) общего пользования (12.0)	1	384325.16	1545291.45
				2	384327.97	1545292.92
				3	384347.46	1545303.26
				4	384349.20	1545309.16
				5	384331.03	1545315.31
				6	384323.97	1545291.81
42	66:41:0614007:24:3У1	311	Земельные участки (территории) общего пользования (12.0)	1	386499.09	1545555.63
				2	386476.24	1545563.33
				3	386478.74	1545542.46
				4	386493.13	1545543.64
				5	386496.33	1545551.84
				6	386499.39	1545552.58
43	66:41:0614007:24:3У2	497	Земельные участки (территории) общего пользования (12.0)	1	386474.09	1545581.28
				2	386476.24	1545563.33
				3	386499.09	1545555.63
				4	386496.83	1545578.22
				5	386495.39	1545581.35
				6	386491.01	1545582.64
44	66:41:0614007:47:3У1	498	Земельные участки (территории) общего пользования (12.0)	1	386476.24	1545563.33
				2	386471.17	1545565.04
				3	386455.44	1545570.27
				4	386459.27	1545540.81
				5	386478.74	1545542.46
45	66:41:0614007:47:3У2	264	Земельные участки (территории) общего пользования (12.0)	1	386476.24	1545563.33
				2	386474.09	1545581.28
				3	386454.34	1545578.74
				4	386455.44	1545570.27
				5	386471.17	1545565.04
46	66:41:0614007:52:3У1	690	Земельные участки (территории) общего пользования (12.0)	1	386455.44	1545570.27
				2	386438.32	1545575.97
				3	386434.16	1545575.25
				4	386439.15	1545539.07
				5	386459.27	1545540.81
47	66:41:0614007:52:3У2	69	Земельные участки (территории) общего пользования (12.0)	1	386455.44	1545570.27
				2	386454.34	1545578.74
				3	386438.32	1545575.97
48	66:41:0614007:75:3У1	57	Земельные участки (территории) общего пользования (12.0)	1	386428.70	1545579.17
				2	386412.16	1545584.67
				3	386413.26	1545578.92
				4	386414.35	1545577.71
				5	386422.55	1545578.18
49	66:41:0614007:75:3У2	574	Земельные участки (территории) общего пользования (12.0)	1	386407.74	1545607.90
				2	386412.16	1545584.67
				3	386428.70	1545579.17
				4	386433.45	1545579.93
				5	386428.19	1545610.38
50	66:41:0614007:78:3У1	699	Земельные участки (территории) общего пользования (12.0)	1	386407.29	1545566.41
				2	386406.30	1545586.62
				3	386391.36	1545591.60
				4	386381.81	1545590.35
				5	386376.51	1545588.94
				6	386381.33	1545563.40
51	66:41:0614007:78:3У2	51	Земельные участки (территории) общего пользования (12.0)	1	386391.36	1545591.60
				2	386406.30	1545586.62
				3	386405.96	1545593.50
52	66:41:0614007:80:3У1	22	Земельные участки	1	386391.36	1545591.60
				2	386381.15	1545594.99

1	2	3	4	5	6	7
			(территории) общего пользования (12.0)	3	386381.81	1545590.35
53	66:41:0614007:80:3У2	567	Земельные участки (территории) общего пользования (12.0)	1	386391.36	1545591.60
				2	386405.96	1545593.50
				3	386402.16	1545620.57
				4	386378.01	1545610.75
				5	386379.06	1545609.43
				6	386379.39	1545607.25
				7	386381.15	1545594.99
54	66:41:0613001:1:3У1	140	Земельные участки (территории) общего пользования (12.0)	1	386777.52	1545434.71
				2	386748.59	1545443.74
				3	386748.42	1545441.98
				4	386747.75	1545434.63
				5	386773.81	1545434.42
				6	386777.50	1545434.39
55	66:41:0613001:1:3У2	860	Земельные участки (территории) общего пользования (12.0)	1	386777.52	1545434.71
				2	386777.52	1545434.71
				3	386779.75	1545468.45
				4	386780.04	1545472.74
				5	386758.29	1545470.76
				6	386748.95	1545447.69
				7	386748.59	1545443.74
				8	386748.59	1545443.74
				9	386748.59	1545443.74
56	66:41:0610030:60:3У1	461	Земельные участки (территории) общего пользования (12.0)	1	384355.89	1545307.73
				2	384347.46	1545303.26
				3	384342.46	1545286.34
				4	384344.10	1545285.91
				5	384360.88	1545280.93
				6	384368.94	1545304.95
57	66:41:0610030:60:3У2	21	Земельные участки (территории) общего пользования (12.0)	1	384347.46	1545303.26
				2	384355.89	1545307.73
				3	384349.20	1545309.16
58	66:41:0610030:115:3У1	407	Земельные участки (территории) общего пользования (12.0)	1	384229.40	1545228.81
				2	384247.57	1545231.58
				3	384249.39	1545243.07
				4	384251.26	1545242.79
				5	384252.66	1545249.67
				6	384246.12	1545250.08
				7	384239.29	1545246.50
				8	384219.94	1545234.89
				9	384220.90	1545228.73
59	66:41:0610030:115:3У2	187	Земельные участки (территории) общего пользования (12.0)	1	384219.94	1545234.89
				2	384239.29	1545246.50
				3	384246.12	1545250.08
				4	384243.17	1545250.26
				5	384217.90	1545247.96

5. Основные технико-экономические показатели проекта межевания территории

№ п/п	Показатели	Учтенные в государственном кадастре недвижимости				Образуемые				Всего			
		Земельные участки		Части земельных участков		Земельные участки		Части земельных участков		Всего земельных участков		Всего частей земельных участков	
		количество, ед	площадь, кв.м	количество, ед	площадь, кв.м	количество, ед	площадь, кв.м	количество, ед	площадь, кв.м	количество, ед	площадь, кв.м	количество, ед	площадь, кв.м
1	2	3	4	5	6	7	8	9	10	11	12	13	14
I. Не требующие изъятия													
1	Под постоянную полосу отвода автодороги (не требует изъятия)	1	2000			27	241296			28	243296		
2	Под переустраиваемые инженерные коммуникации (не требует изъятия)					24	2161			24	2161		
3	Под временное занятие на период строительства автодороги и переустройства инженерных коммуникаций					86	69539	155	52022	86	69539	155	52022
4	Итого, не требует изъятия	1	2000			137	312996	155	52022	138	314996	155	52022
II. Изъятие													
5	Под изъятие для государственных нужд под постоянную полосу отвода автодороги (из них 27 учтенных земельных участков подлежат последующему разделу)	37	20429			27	45418			64	65847		
6	Под изъятие для государственных нужд под переустраиваемые инженерные коммуникации					14	905			14	905		
8	Итого, под изъятие	37	20429			41	46323			78	66752		
III. Раздел изъятых земельных участков													
9	Под постоянную полосу отвода автодороги					27	7513			27	7513		
	Под переустраиваемые инженерные коммуникации					5	136			5	136		
10	Не предназначены для использования (за границами полосы отвода автодороги)					27	7476			27	7476		
IV. Общие показатели													
11	Под постоянную полосу отвода автодороги	11	14953			81	294227			92	309180		
12	Под установление публичных сервитутов для размещения инженерных коммуникаций в границах постоянной полосы отвода автодороги							191	62874			191	62874
13	Под переустраиваемые инженерные коммуникации					43	3202			43	3202		
14	ЗУ сохраняемые в собственности юридических и физических лиц после раздела					8	133629			8	133629		
15	Под временное занятие на период строительства автодороги и переустройства инженерных коммуникаций					86	69539	155	52022	86	69539	155	52022
16	ВСЕГО по итогам проекта межевания	11	14953			218	500597	346	114896	229	515550	346	114896

Список используемых сокращений

в т.ч. – в том числе;

ед. – единиц;

ЗУ – земельный участок;

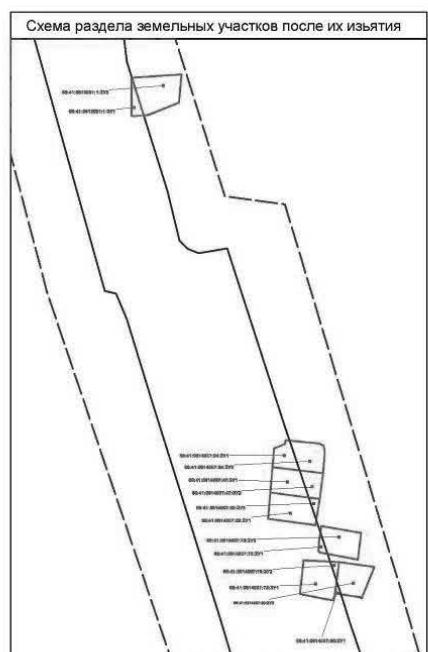
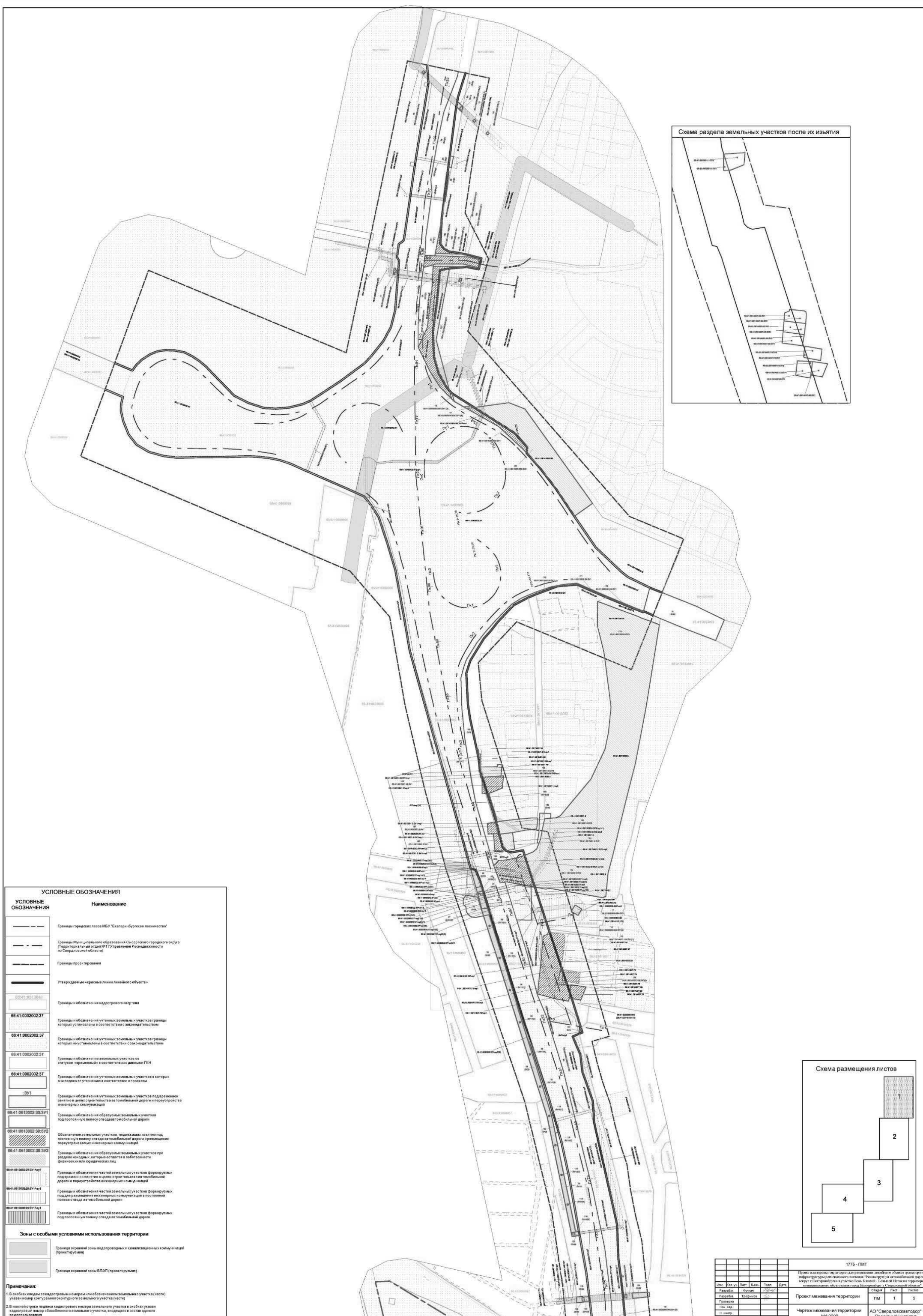
кв.м. – квадратный метр;

МБУ – Муниципальное Бюджетное Учреждение.

266

Приложение № 5
к приказу Министерства строительства
и развития инфраструктуры
Свердловской области
от 14.02.2018 № 87-17

Чертеж межевания территории, масштаб 1:2000,
шифр 1775-ПМТ-01

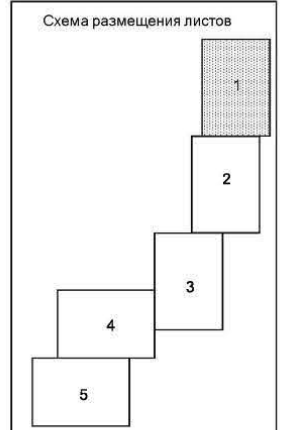


УСЛОВНЫЕ ОБОЗНАЧЕНИЯ

УСЛОВНЫЕ ОБОЗНАЧЕНИЯ	Наименование
	Границы городских лесов МБУ «Екатеринбургские леса»
	Границы Муниципального образования Свердловского городского округа (Территориальный отдел №17 Управление Росимущества по Свердловской области)
	Границы проектирования
	Утвержденные «красные линии линейного объекта»
	Границы и обозначения кадастрового квартала
	Границы и обозначения учетных земельных участков границы которых установлены в соответствии с законодательством
	Границы и обозначения учетных земельных участков границы которых не установлены в соответствии с законодательством
	Границы и обозначения земельных участков со статусом «архивный» в соответствии с данными ГИИ
	Границы и обозначения учетных земельных участков в которых они подлежат учету в соответствии с проектом
	Границы и обозначения учетных земельных участков под временное занятие в целях строительства автомобильной дороги и переустройства инженерных коммуникаций
	Границы и обозначения образуемых земельных участков под постоянную полосу отвода автомобильной дороги
	Обозначение земельных участков, подлежащих изъятию под постоянную полосу отвода автомобильной дороги и размещение переустраиваемых инженерных коммуникаций
	Границы и обозначения образуемых земельных участков при разделе земельных участков, которые остаются в собственности физических или юридических лиц
	Границы и обозначения частей земельных участков формируемых под временное занятие в целях строительства автомобильной дороги и переустройства инженерных коммуникаций
	Границы и обозначения частей земельных участков формируемых под размещение инженерных коммуникаций в постоянной полосе отвода автомобильной дороги
	Границы и обозначения частей земельных участков формируемых под постоянную полосу отвода автомобильной дороги
Зоны с особыми условиями использования территории	
	Граница охранной зоны водопроводных и канализационных коммуникаций (проектируемая)
	Граница охранной зоны ВЛЭП (проектируемая)

Примечания:

- В скобках следуют за кадастровым номером или обозначением земельного участка (части) указан номер контура многоконтурного земельного участка (части).
- В нижней строке подписи кадастрового номера земельного участка в скобках указан кадастровый номер обособленного земельного участка, входящего в состав единого земельного участка.

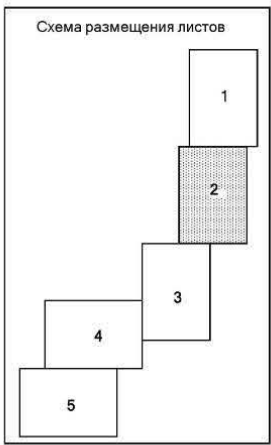
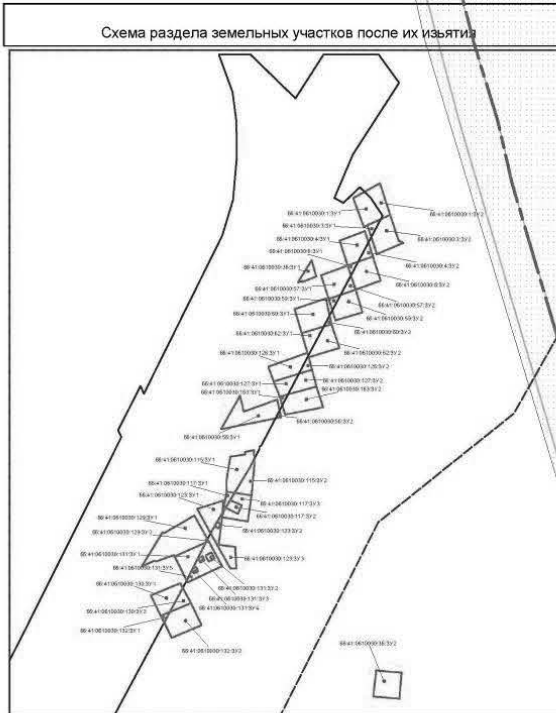


1778 - ПМТ				
Разработ	Функи	Провер	Дата	Страницы
Тришнев	Тришнев	Тришнев	2020	1 5
И. э.п.				
И. сайт				
Проект планировки территории				ММ
Чертеж размещения территории				Лист
М1:2000				5
АО «Свердловскгазторг»				Проектный институт

УСЛОВНЫЕ ОБОЗНАЧЕНИЯ	
УСЛОВНЫЕ ОБОЗНАЧЕНИЯ	Наименование
	Границы городского поселения "Екатеринбургское лесничество"
	Границы Муниципального образования Сысертского городского округа (Территориальный отдел №17 управления Росреестра по Свердловской области)
	Границы проектирования
	Утвержденные - красная линия линейного объекта
	Границы и обозначения кадастрового квартала
	Границы и обозначения учетных земельных участков границы, которые установлены в соответствии с законодательством
	Границы и обозначения учетных земельных участков границы, которые не установлены в соответствии с законодательством
	Границы и обозначения земельных участков со статусом "сервитут" в соответствии с данными ГИС
	Границы и обозначения учетных земельных участков в которых они подлежат уточнению в соответствии с проектом
	Границы и обозначения учетных земельных участков под временно занятой в целях строительства автомобильной дороги и переустройства инженерных коммуникаций
	Границы и обозначения образуемых земельных участков под постоянную полосу отвода автомобильной дороги
	Обозначение земельных участков, подлежащих изъятию под постоянную полосу отвода автомобильной дороги и размещению переустройства инженерных коммуникаций
	Границы и обозначения образуемых земельных участков при разделе земель, которые являются в собственности физических или юридических лиц
	Границы и обозначения частей земельных участков формируемых под временно занятой в целях строительства автомобильной дороги и переустройства инженерных коммуникаций
	Границы и обозначения частей земельных участков формируемых под размещение инженерных коммуникаций в постоянной полосе отвода автомобильной дороги
	Границы и обозначения частей земельных участков формируемых под постоянную полосу отвода автомобильной дороги
Зоны с особыми условиями использования территории	
	Граница охранной зоны водопроводов и канализационных коммуникаций (проектируемая)
	Граница охранной зоны ВЛЭП (проектируемая)

Примечания:

- В скобках следом за кадастровым номером или обозначением земельного участка (части) указан номер контура многозначного земельного участка (части)
- В нижней строке подписи кадастрового номера земельного участка в скобках указан кадастровый номер обремененного земельного участка, являющегося в составе данного земельного участка.



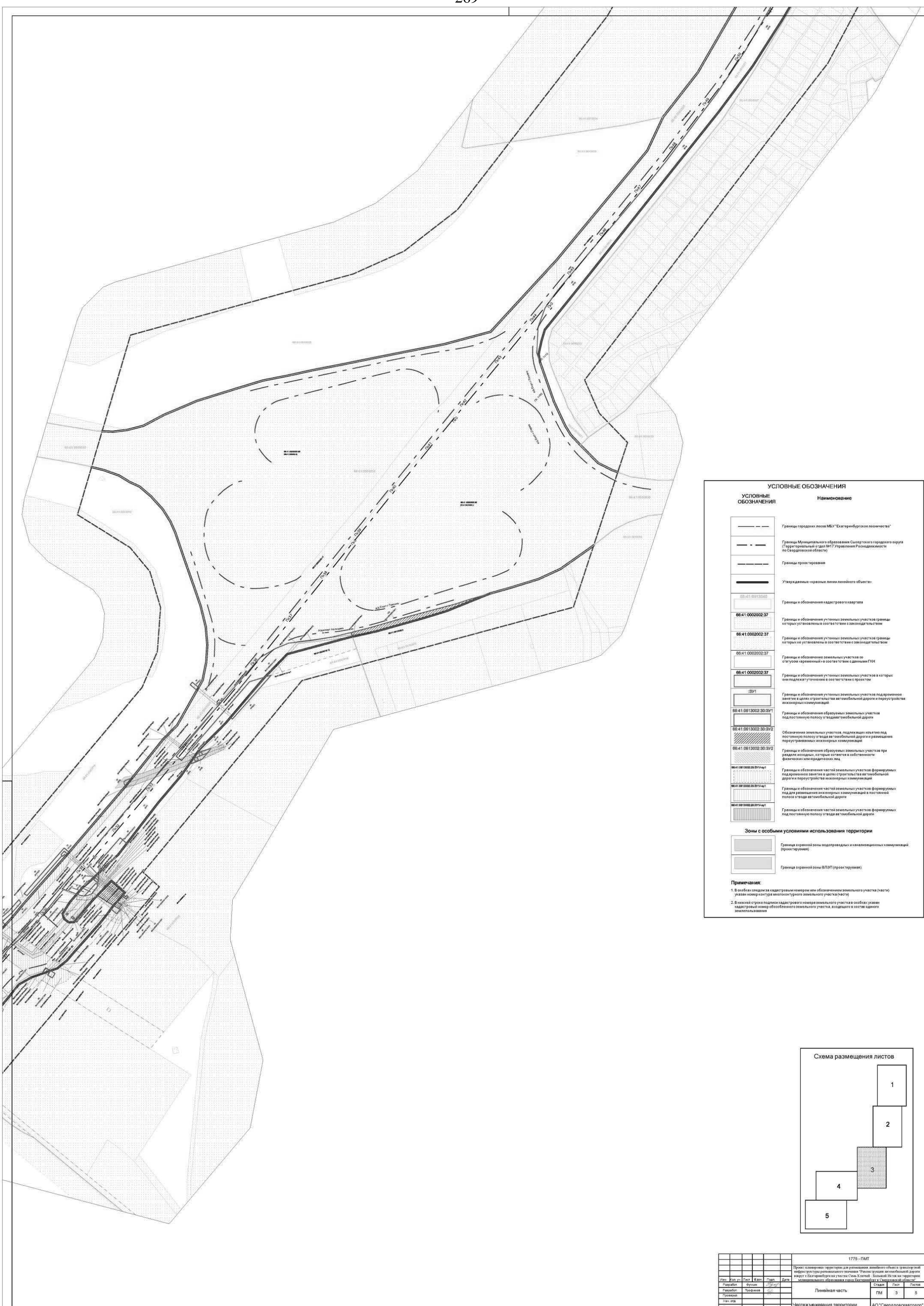
1778 - ПМТ					
№ п/п	Код	Лист	В.п.	П.п.	Дата
Разработ	Функция	Дата	Дата	Дата	Дата
Разработ	Функция	Дата	Дата	Дата	Дата
Проверка	Функция	Дата	Дата	Дата	Дата
Исполн.	Функция	Дата	Дата	Дата	Дата
И.контр.	Функция	Дата	Дата	Дата	Дата

Проект планировки территории для размещения линейного объекта (проектируемая инфраструктура регионального значения "Реконструкция автомобильной дороги в районе Екатеринбургского участка Сосны Ключей" в границах территории муниципального образования город Екатеринбург в Свердловской области)

Линейная часть

Страница	Лист	Листов
ПМ	2	6

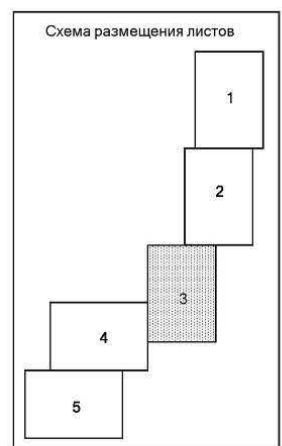
Чертеж межевания территории МТ.2000 АО "Свердловскгаздор" Проектный институт



УСЛОВНЫЕ ОБОЗНАЧЕНИЯ	
УСЛОВНЫЕ ОБОЗНАЧЕНИЯ	Наименование
	Границы городских лесов МБУ "Екатеринбургское лесничество"
	Границы Муниципального образования Свердловского городского округа (Границы территориального отдела №17 Управление Росреестра по Свердловской области)
	Границы проектирования
	Утвержденные «красные линии линейного объекта»
	Границы и обозначения кадастрового квартала
	Границы и обозначения учетных земельных участков границы которых установлены в соответствии с законодательством
	Границы и обозначения учетных земельных участков границы которых не установлены в соответствии с законодательством
	Границы и обозначения земельных участков со статусом «арендаемый» в соответствии с данными ГИЗ
	Границы и обозначения учетных земельных участков в которых они подлежат учету в соответствии с проектом
	Границы и обозначения учетных земельных участков под временное занятие в целях строительства автомобильной дороги и переустройства инженерных коммуникаций
	Границы и обозначения образуемых земельных участков под постоянную полосу отвода автомобильной дороги
	Обозначения земельных участков, подлежащих изъятию под постоянную полосу отвода автомобильной дороги и размещения переустраиваемых инженерных коммуникаций
	Границы и обозначения образуемых земельных участков при разделе земельных участков, которые остаются в собственности физических или юридических лиц
	Границы и обозначения частей земельных участков формируемых под временное занятие в целях строительства автомобильной дороги и переустройства инженерных коммуникаций
	Границы и обозначения частей земельных участков формируемых под размещение инженерных коммуникаций в постоянной полосе отвода автомобильной дороги
	Границы и обозначения частей земельных участков формируемых под постоянную полосу отвода автомобильной дороги
Зоны с особыми условиями использования территории	
	Граница охранной зоны водопроводных и канализационных коммуникаций (проектируемая)
	Граница охранной зоны ВЛЭП (проектируемая)

Примечания:

- В скобках указаны кадастровые номера или обозначения земельного участка (части) указан номер контура многоконтурного земельного участка (части)
- В нижней строке подписи кадастрового номера земельного участка в скобках указан кадастровый номер образуемого земельного участка, входящего в состав единого земельного участка

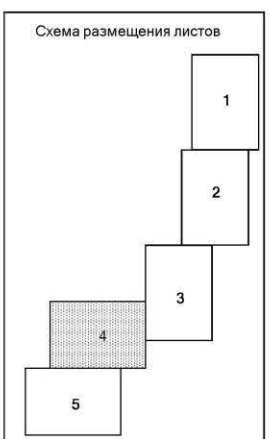
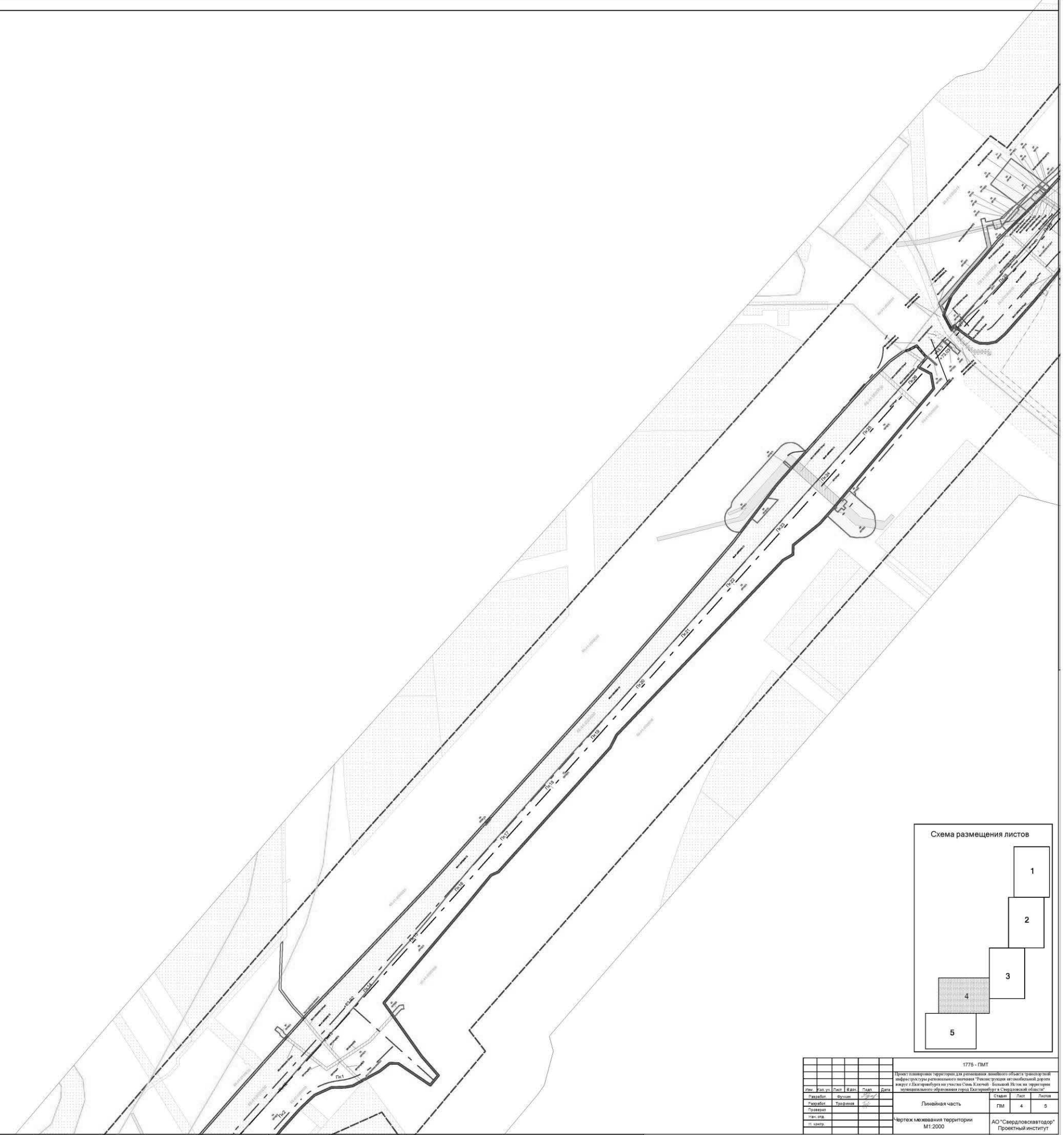


						1778 - ПМТ		
						Проект планировки территории для размещения линейного объекта (улицы) линейной инфраструктуры регионального значения "Реконструкция автомобильной дороги вгустр 2 Екатеринбург на участке "Секс Казачий" - "Золотой Угол" на территории муниципального образования город Екатеринбург в Свердловской области"		
Лист	Код	уч.	Тер.	Блок	Лист	Дата	Стан.	Лист
Разработ	Функи	Трибуна	И.И.				Линейная часть	ПМ
Проверил	Трибуна	И.И.						3
И.И.								5
						Чертеж размещения территории		
						М1:2000		
						АО "Свердловскгазводо"		
						Проектный институт		

УСЛОВНЫЕ ОБОЗНАЧЕНИЯ	
УСЛОВНЫЕ ОБОЗНАЧЕНИЯ	Наименование
	Границы городского поселения МБУ "Екатеринбургское хозяйство"
	Границы Муниципального образования Свердловского городского округа (Территориальный отдел №17 Управления Роснедвижимости по Свердловской области)
	Границы проектирования
	Утвержденные «красные линии линейного объекта»
	Границы и обозначения кадастрового квартала
	Границы и обозначения земельных участков границы которых установлены в соответствии с законодательством
	Границы и обозначения земельных участков границы которых не установлены в соответствии с законодательством
	Границы и обозначения земельных участков со статусом «временный» в соответствии с данными ГИИ
	Границы и обозначения земельных участков в которых или подлежат установлению в соответствии с проектом
	Границы и обозначения земельных участков под временное занятие в целях строительства автомобильной дороги и переустройства инженерных коммуникаций
	Границы и обозначения образуемых земельных участков под постоянную полосу отвода автомобильной дороги
	Обозначения земельных участков, подлежащих изъятию под постоянную полосу отвода автомобильной дороги и размещение переустроенных инженерных коммуникаций
	Границы и обозначения образуемых земельных участков при изъятии земельных участков, которые остаются в собственности физических или юридических лиц
	Границы и обозначения частей земельных участков формируемых под временное занятие в целях строительства автомобильной дороги и переустройства инженерных коммуникаций
	Границы и обозначения частей земельных участков формируемых под размещение инженерных коммуникаций в постоянной полосе отвода автомобильной дороги
	Границы и обозначения частей земельных участков формируемых под постоянную полосу отвода автомобильной дороги
Зоны с особыми условиями использования территории	
	Граница охранной зоны водопроводных и канализационных коммуникаций (проектная)
	Граница охранной зоны ВЛЭП (проектная)

Примечания:

1. В скобках указаны кадастровый номер или обозначения земельного участка (части) указав номер квартала многоквартального земельного участка (части).
2. В нижней строке под номером кадастрового номера земельного участка в скобках указан кадастровый номер обремененного земельного участка, входящего в состав одного земельного участка.

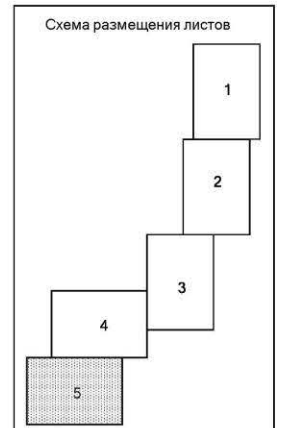
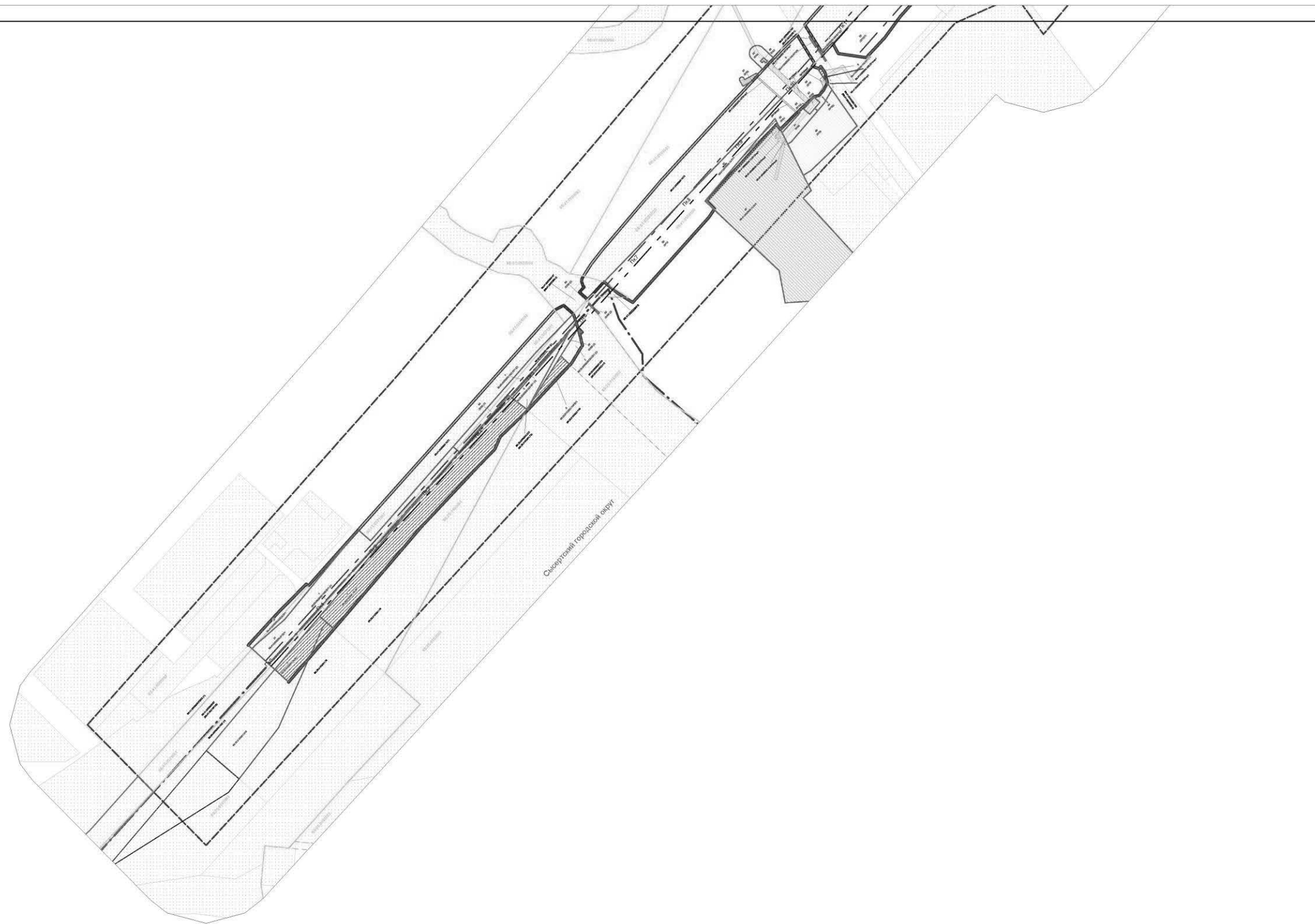


1775 - ПМТ	
Изм.	№
Разработчик	Функция
Проверенный	Подпись
Исполнитель	Подпись
Дата	Дата
Линейная часть	
Страна	Лист
ГМ	4
Чертеж межевания территории М1:2000	
АО "Свердловскгаздор" Проектный институт	

УСЛОВНЫЕ ОБОЗНАЧЕНИЯ	
УСЛОВНЫЕ ОБОЗНАЧЕНИЯ	Наименование
	Границы городских лесов МБУ "Екатеринбургские леса"
	Границы муниципального образования Свердловской области (Территориальный отдел МТУ Управление Росреестра по Свердловской области)
	Границы проектирования
	Утвержденные «красные линии линейного объекта»
	Границы и обозначения кадастрового квартала
	Границы и обозначения учтенных земельных участков границы которых установлены в соответствии с законодательством
	Границы и обозначения учтенных земельных участков границы которых не установлены в соответствии с законодательством
	Границы и обозначения земельных участков со статусом «временный» в соответствии с данными ГИИ
	Границы и обозначения учтенных земельных участков в которых они подлежат учету в соответствии с проектом
	Границы и обозначения учтенных земельных участков под временное занятие в целях строительства в автомобильной дороге и переустройства инженерных коммуникаций
	Границы и обозначения образуемых земельных участков под постоянную полосу отвода автомобильной дороги
	Обозначение земельных участков, подлежащих изъятию под постоянную полосу отвода автомобильной дороги и размещение переустроенных инженерных коммуникаций
	Границы и обозначения образуемых земельных участков при изъятии земельных участков, которые являются в собственности физических или юридических лиц
	Границы и обозначения частей земельных участков формируемых под временное занятие в целях строительства автомобильной дороги и переустройства инженерных коммуникаций
	Границы и обозначения частей земельных участков формируемых под размещение инженерных коммуникаций в постоянной полосе отвода автомобильной дороги
	Границы и обозначения частей земельных участков формируемых под постоянную полосу отвода автомобильной дороги
Зоны с особыми условиями использования территории	
	Границы зон с особыми условиями использования территории с учетом предложений по переустройству инженерных коммуникаций
	Граница охранной зоны ВЛЭП (проектируемая)

Примечания:

- В скобках следом за кадастровым номером или обозначением земельного участка (части) указан номер контура многоугольного земельного участка (части).
- В нижней строке подбора кадастрового номера земельного участка в скобках указан кадастровый номер обремененного земельного участка, входящего в состав единого земельного участка.



1775 - ПМТ									
Титул: Плановые работы для размещения линейного объекта транспортной инфраструктуры регионального значения «Реструктуризация автомобильной дороги восточной обходной полосы на участке Сильный - Большой Юго-западный» в границах муниципального образования город Екатеринбург в Свердловской области									
Имя	Фамилия	Пол	Возраст	Подпись	Дата				
Разработчик	Вукобрат	М.П.							
Разработчик	Туркина	М.П.							
Проверен									
Лин. отв.									
И. контр.									
						Линейная часть	Статус	Лист	Листов
						Чертеж: размещение территории М1:2000	ПМ	5	5
						АО «Свердловскавтодор» Проектный институт			