



ПРАВИТЕЛЬСТВО СВЕРДЛОВСКОЙ ОБЛАСТИ
МИНИСТЕРСТВО ПО УПРАВЛЕНИЮ ГОСУДАРСТВЕННЫМ ИМУЩЕСТВОМ
СВЕРДЛОВСКОЙ ОБЛАСТИ

ПРИКАЗ

17.08.2016

№ 1785

г. Екатеринбург

Об утверждении схемы размещения рекламных конструкций, расположенных в границах придорожных полос автомобильной дороги «г. Екатеринбург – г. Нижний Тагил – г. Серов»

В соответствии с Федеральным законом от 13 марта 2006 года № 38-ФЗ «О рекламе», Законом Свердловской области от 20 июля 2015 года № 85-ОЗ «О перераспределении отдельных полномочий в сфере рекламы между органами местного самоуправления городских округов и муниципальных районов, расположенных на территории Свердловской области, и органами государственной власти Свердловской области», техническим регламентом Таможенного союза «Безопасность автомобильных дорог» (ТР ТС 014/2011), утверждённым решением комиссии Таможенного союза от 18.10.2011 № 827, постановлением Правительства Свердловской области от 22.01.2014 № 29-ПП «Об утверждении предельных сроков, на которые могут заключаться договоры на установку и эксплуатацию рекламных конструкций, в зависимости от типов и видов рекламных конструкций и применяемых технологий демонстрации рекламы», на основании Распоряжения Губернатора Свердловской области от 29.04.2016 № 102-РГ «О временном исполнении обязанностей Министра по управлению государственным имуществом Свердловской области», протокола заседания комиссии Министерства по управлению государственным имуществом Свердловской области по рассмотрению вопросов в сфере рекламы от 29.07.2016

ПРИКАЗЫВАЮ:

1. Утвердить схему размещения рекламных конструкций, расположенных в границах придорожных полос автомобильной дороги «г. Екатеринбург – г. Нижний Тагил – г. Серов», содержащую:

- а) карты размещения рекламных конструкций (приложение № 1);
- б) перечень мест размещения рекламных конструкций, типы и виды рекламных конструкций, установка которых допускается на данных местах (приложение № 2).

2. Начальнику отдела ведения реестра рекламных конструкций департамента рекламы А.В. Дерксену разместить схему на официальном сайте Министерства по управлению государственным имуществом Свердловской области (www.mugiso.midural.ru).

3. Настоящий приказ опубликовать на «Официальном интернет-портале правовой информации Свердловской области» (www.pravo.gov66.ru).

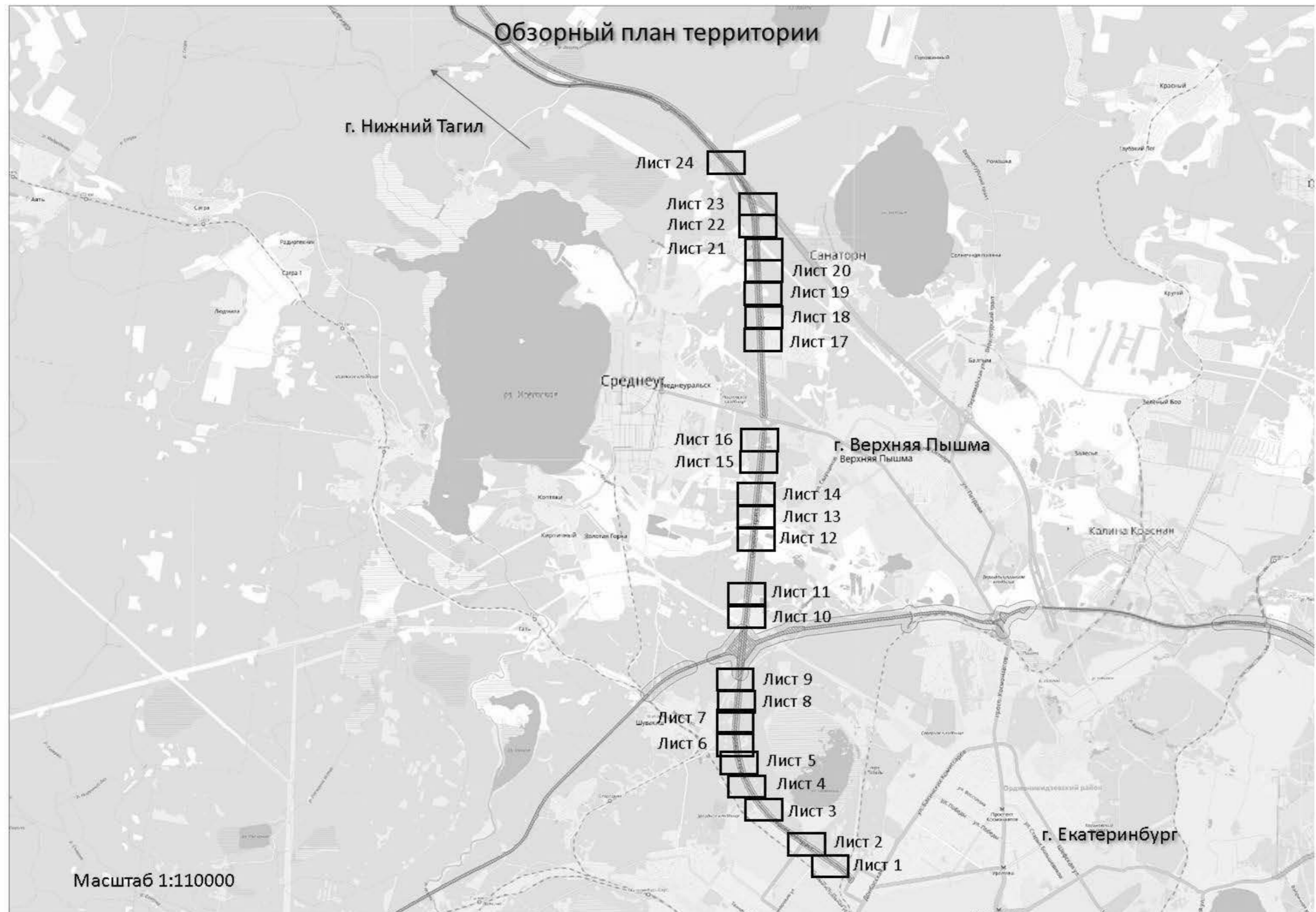
4. Настоящий приказ вступает в силу со дня его официального опубликования.

5. Контроль исполнения настоящего приказа возложить на исполняющего обязанности Первого заместителя Министра А.М. Самбурского.

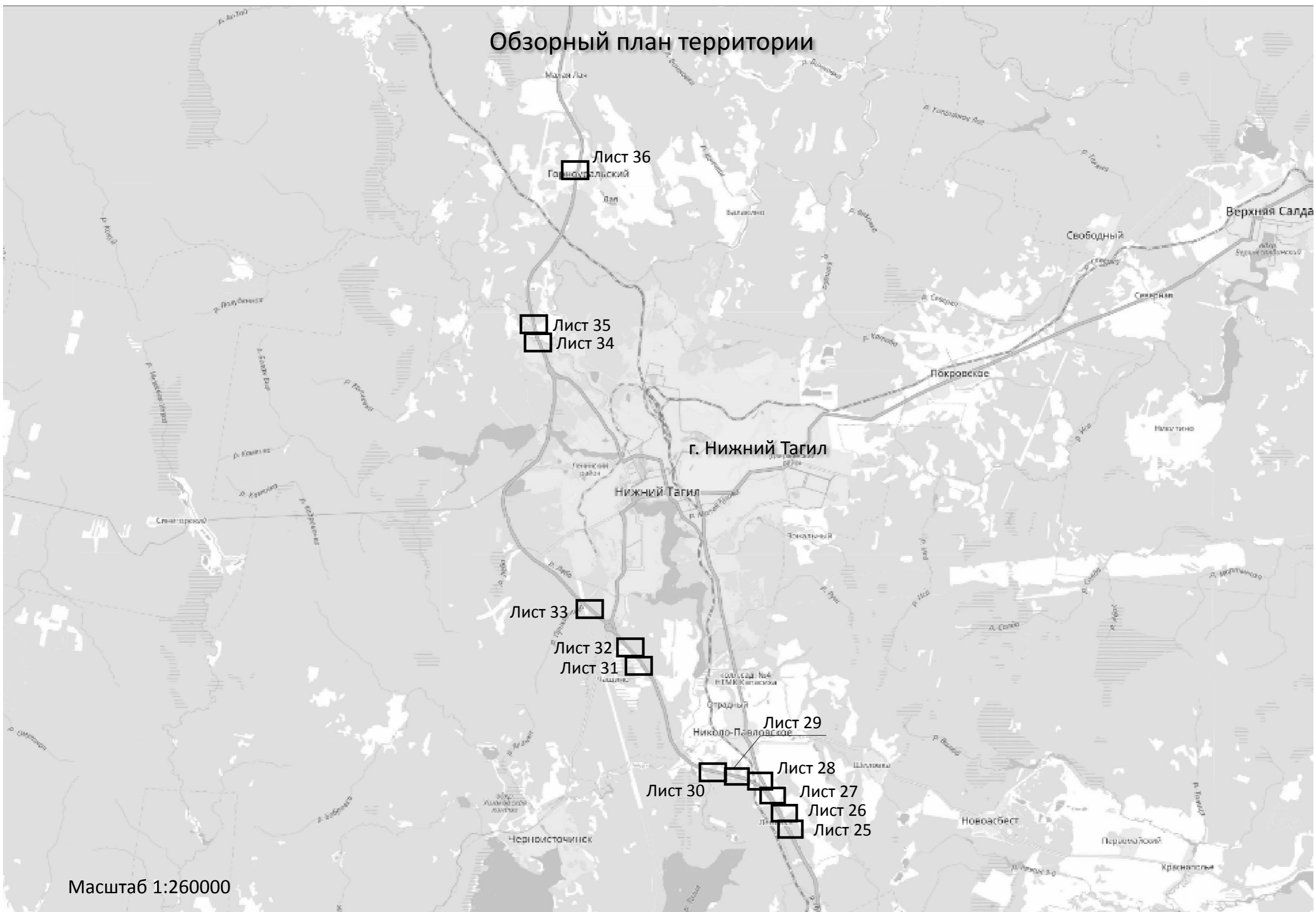
Врио Министра



С.М. Зырянов



Обзорный план территории



Лист 36
Горнозаводский

Лист 35
Лист 34

Лист 33

Лист 32
Лист 31

Лист 29

Лист 30
Лист 28
Лист 27
Лист 26
Лист 25

Масштаб 1:260000

Обзорный план территории

г. Серов

- Лист 44
- Лист 43
- Лист 42
- Лист 41
- Лист 40
- Лист 39
- Лист 38
- Лист 37

а/д «г.Серов - р.п.Сосьва - р.п.Гари»

Масштаб 1:50000

Пожарный

130733

ББ

Серовский тракт

130732

ББ

Серовский тракт

130731

ББ

Серовский тракт

130736

130730

ББ

Серовский тракт

Серовский тракт

Серовский тракт

1 км

г. Екатеринбург

1234

1233

1235

Автомагистральная ул.

Масштаб 1:3000

130740

130739

130738

130737

Серовский тракт

Серовский тракт

Серовский тракт

130735

12 км

130734

Серовский тракт

г. Екатеринбург

ББ

Серовский тракт

Серовский тракт

Серовский тракт

Серовский тракт

Серовский тракт

130743

ББ

130742

ББ

130741

ББ

г. Екатеринбург

13 км



г. Екатеринбург

г. Нижний Тагил

г. Екатеринбург

г. Нижний Тагил

130754

130753

130752

130751

15 км

340 км

Гастронафт

Серовский тракт

Серовский тракт

Серовский тракт

Серовский тракт



г. Екатеринбург

г. Нижний Тагил

130757

130756

130755

Серовский тракт

Серовский тракт

Серовский тракт

340 км
15 км

130760
ББ

130759
ББ

130758
ББ

г. Екатеринбург

г. Нижний Тагил

Серовский тракт
16 км
ИД 6ЕЕ

Серовский тракт

Серовский тракт



г. Екатеринбург

г. Нижний Тагил

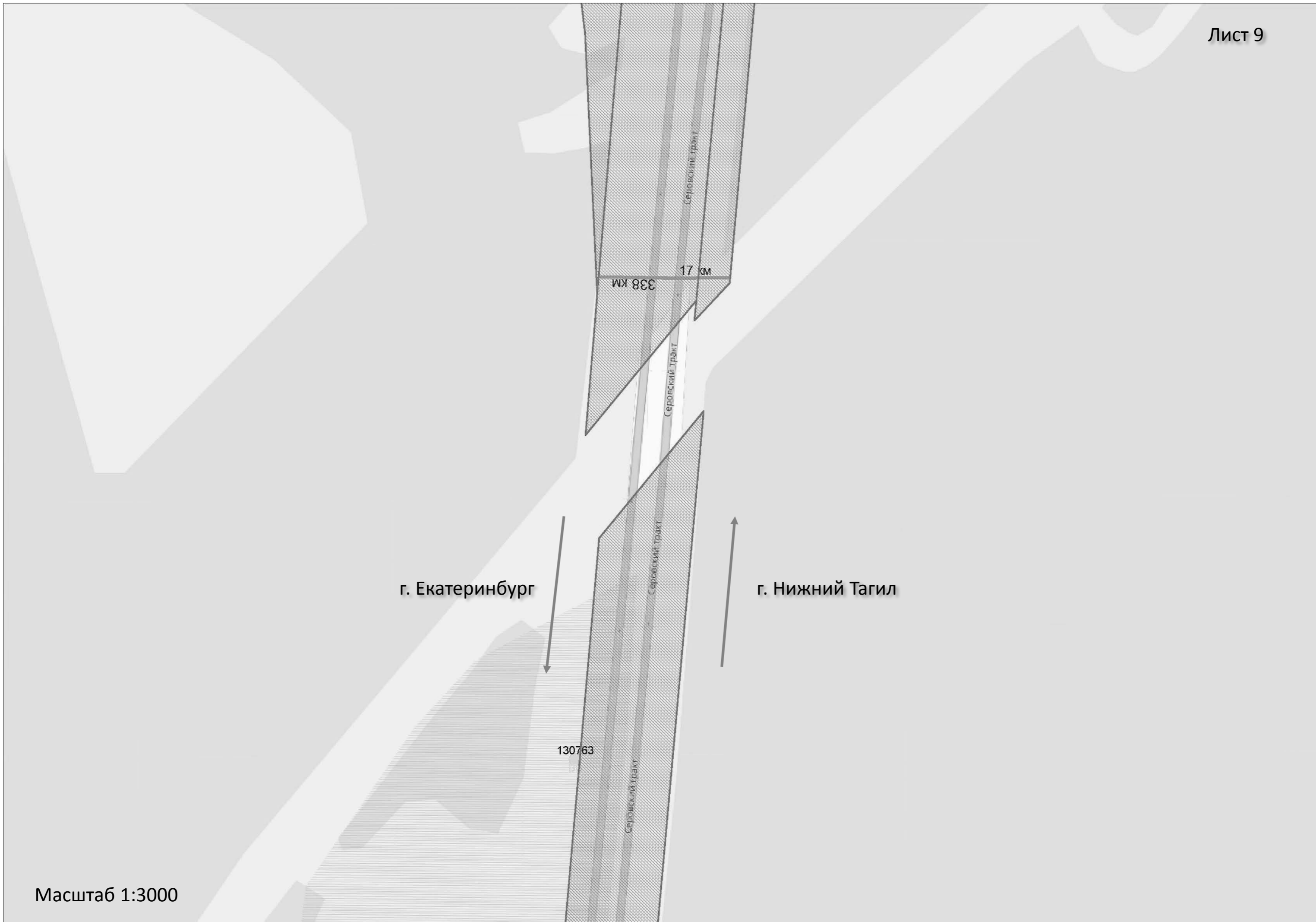
г. Екатеринбург

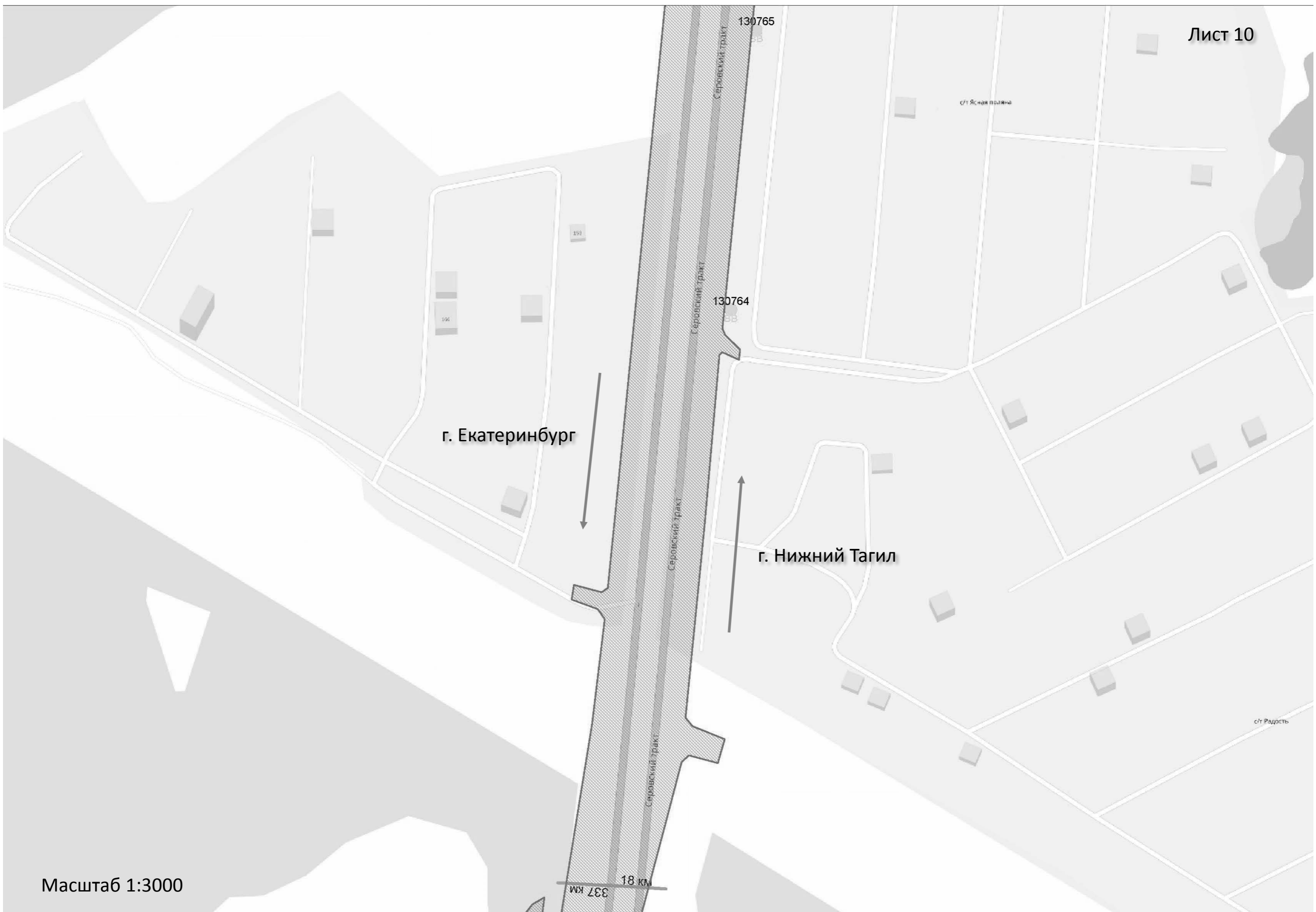
г. Нижний Тагил

130763

338 км

17 м





г. Екатеринбург

г. Нижний Тагил

г. Екатеринбург

г. Нижний Тагил

ИЖ 936 19 км

130766

38

Серовский тракт

Серовский тракт

Серовский тракт

Серовский тракт



г. Екатеринбург

г. Нижний Тагил

130767

335 км

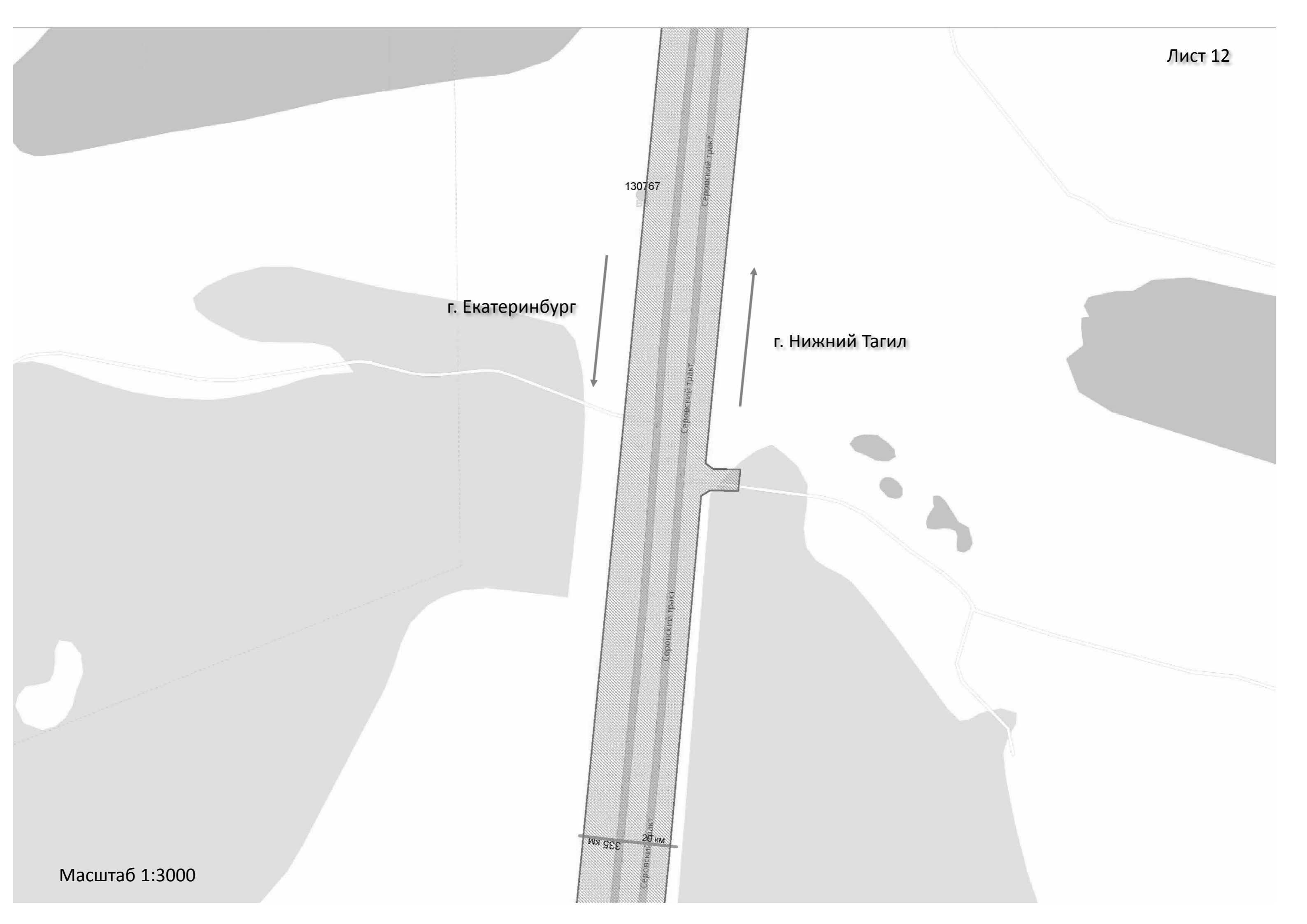
20 км

Серовский тракт

Серовский тракт

Серовский тракт

Серовский тракт



г. Екатеринбург

г. Нижний Тагил

130768

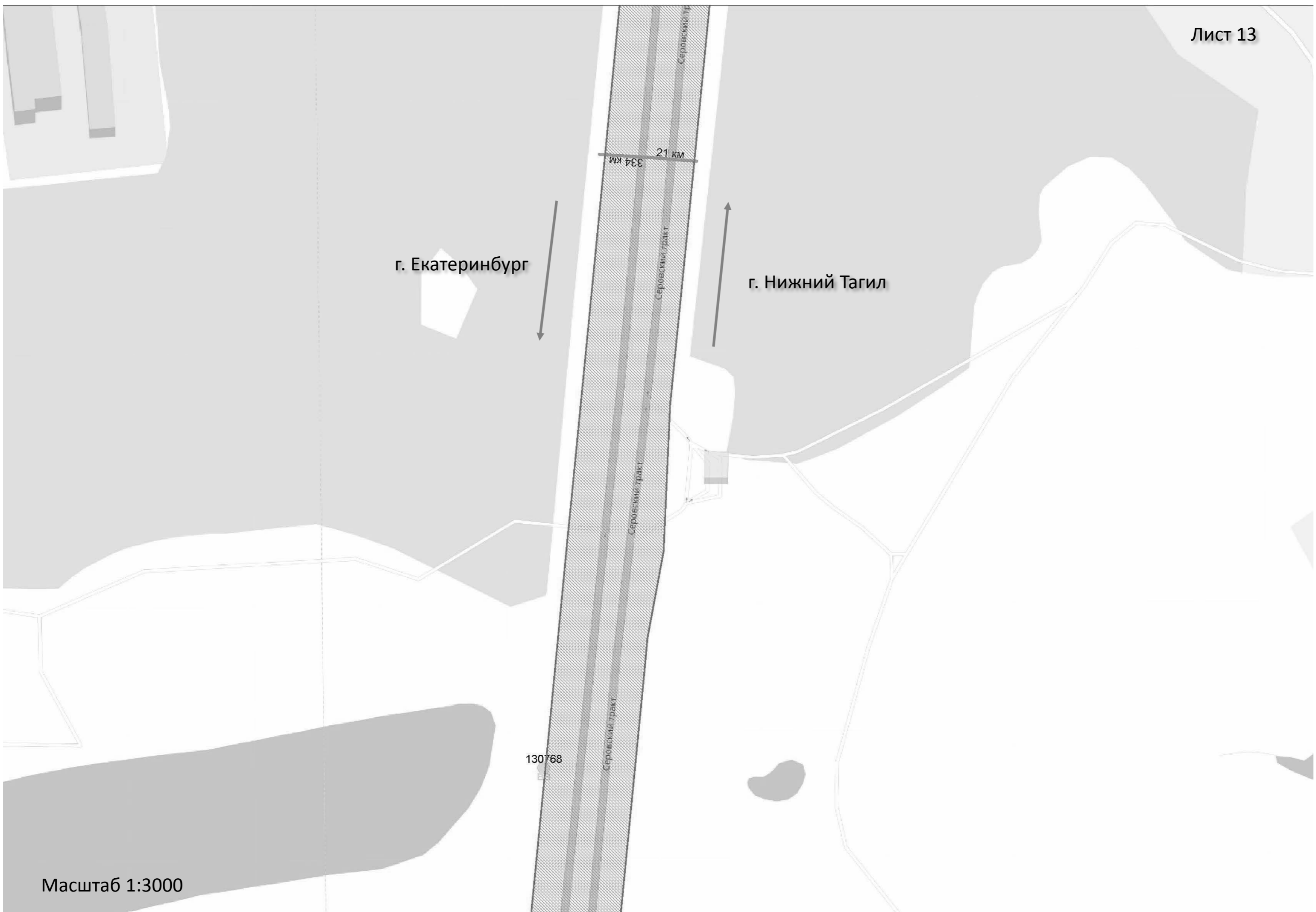
Серовский тракт

Серовский тракт

Серовский тракт

Серовский тр

21 км
334 км



г. Екатеринбург

г. Нижний Тагил

Масштаб 1:3000

334 км 21 км

130771

130770

130769

Серовский тракт

сад, уч. № 30

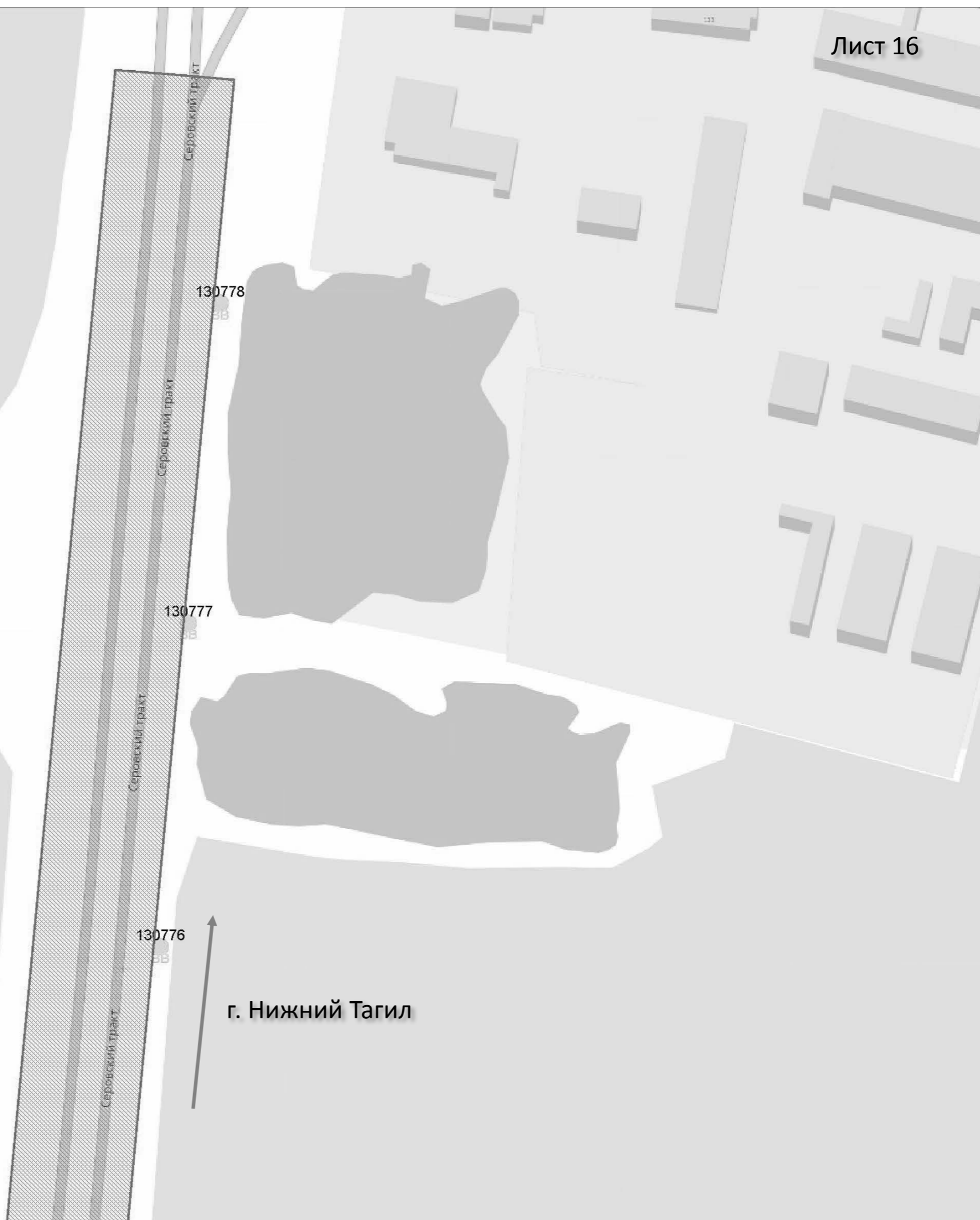




г. Екатеринбург

г. Нижний Тагил

Масштаб 1:3000



130782

130781

130780

130779

ИЖ ОСС

25 км

г. Екатеринбург

г. Нижний Тагил

д/л № 55 Эран

сад, уч. Мираж

г. Екатеринбург

г. Нижний Тагил

26 км
ИЖ 62С

130784

130783

Протокашине

130785

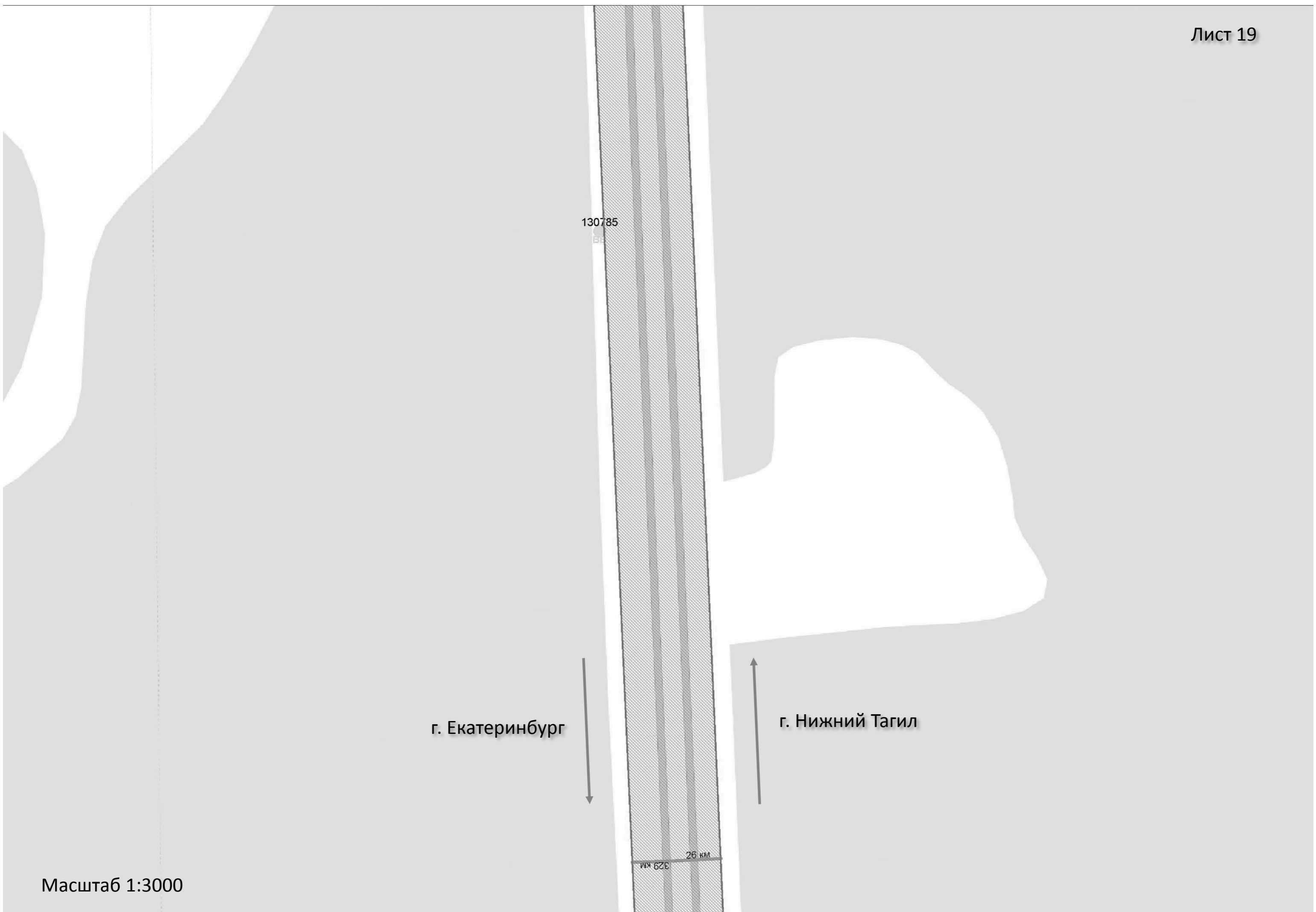
БП

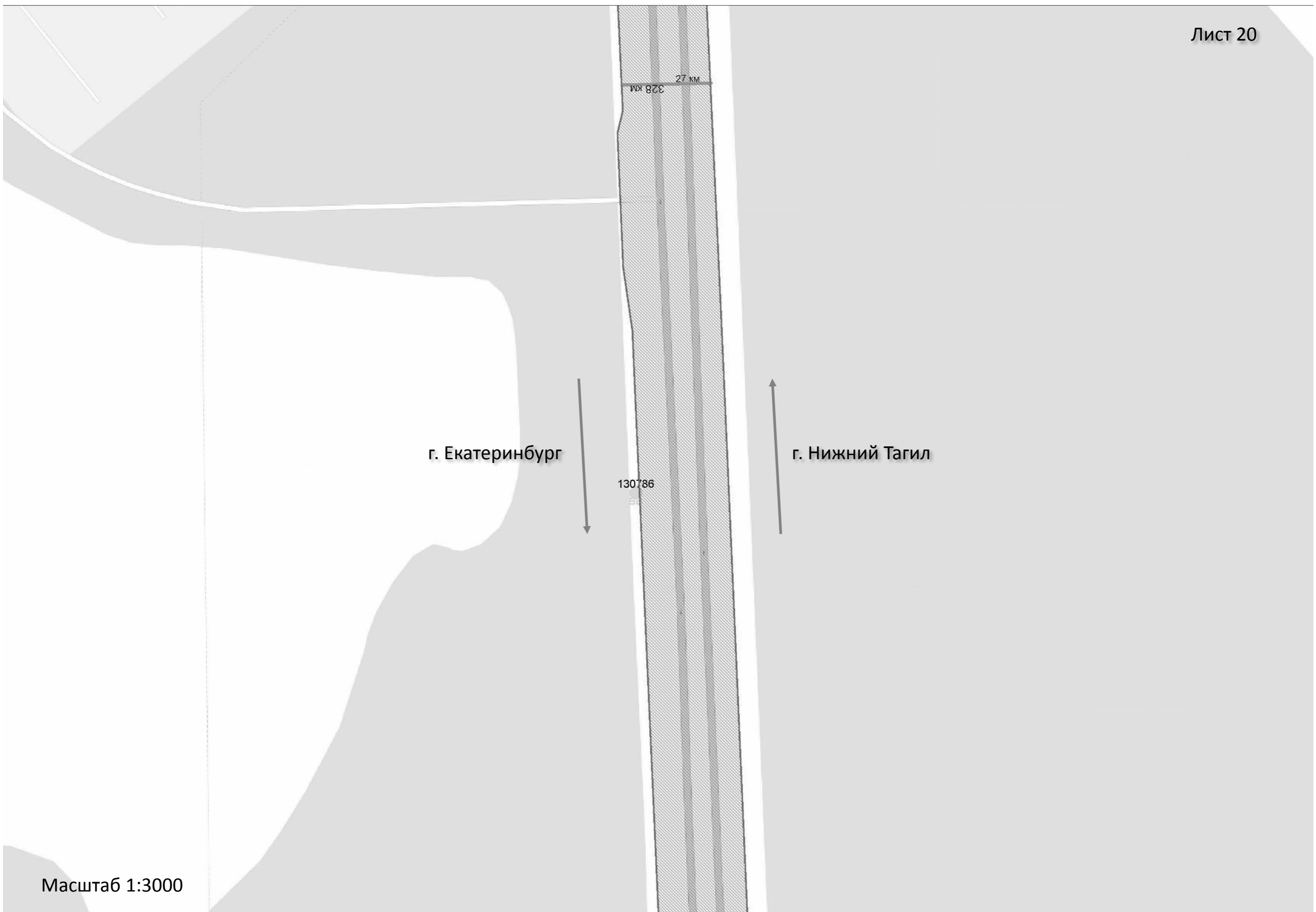
г. Екатеринбург

г. Нижний Тагил

Масштаб 1:3000

26 км
329 км





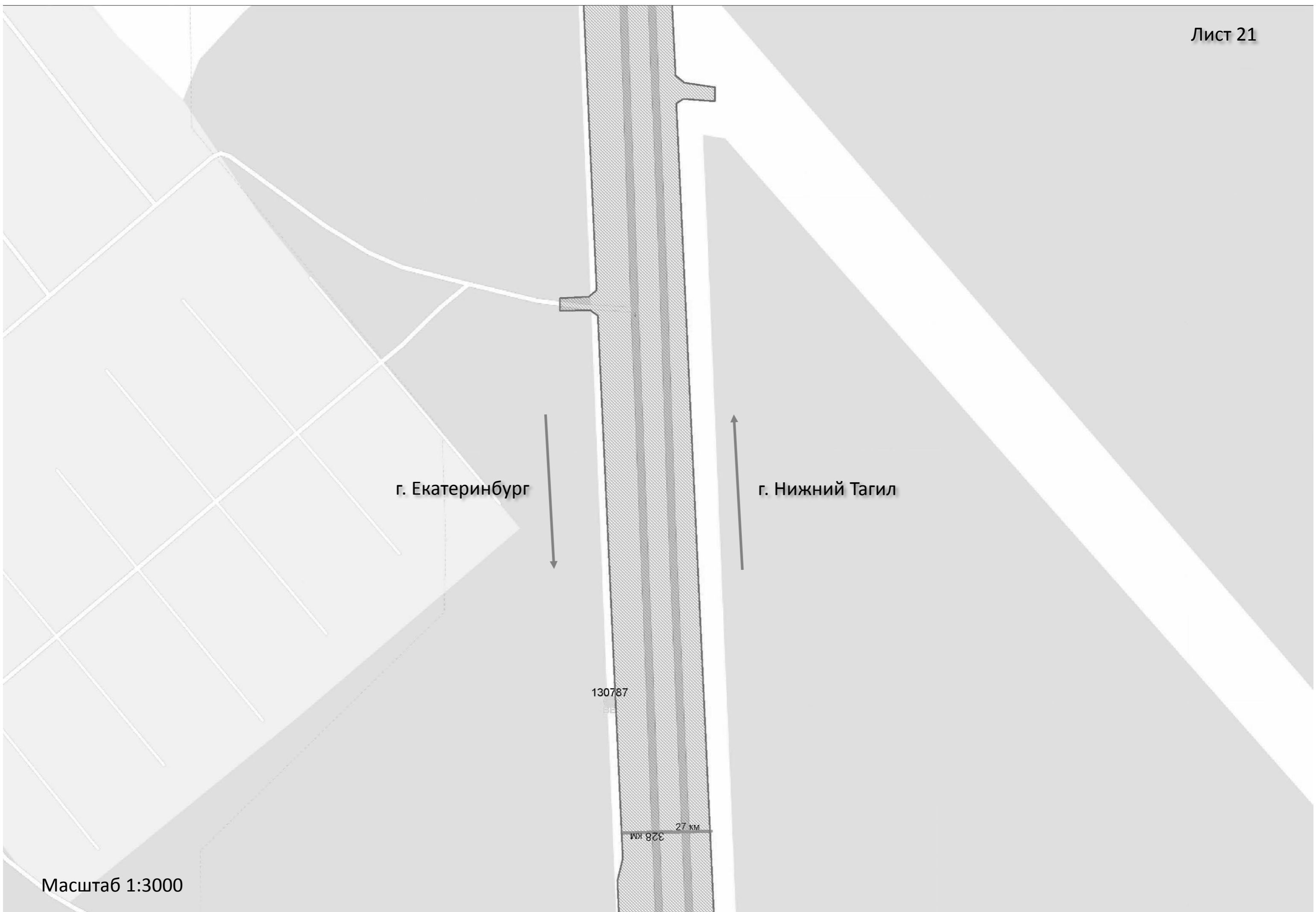
г. Екатеринбург

г. Нижний Тагил

130786

328 км

27 км



г. Екатеринбург

г. Нижний Тагил

130787

328 км

27 км

г. Екатеринбург

г. Нижний Тагил

130788

327 км

28 км

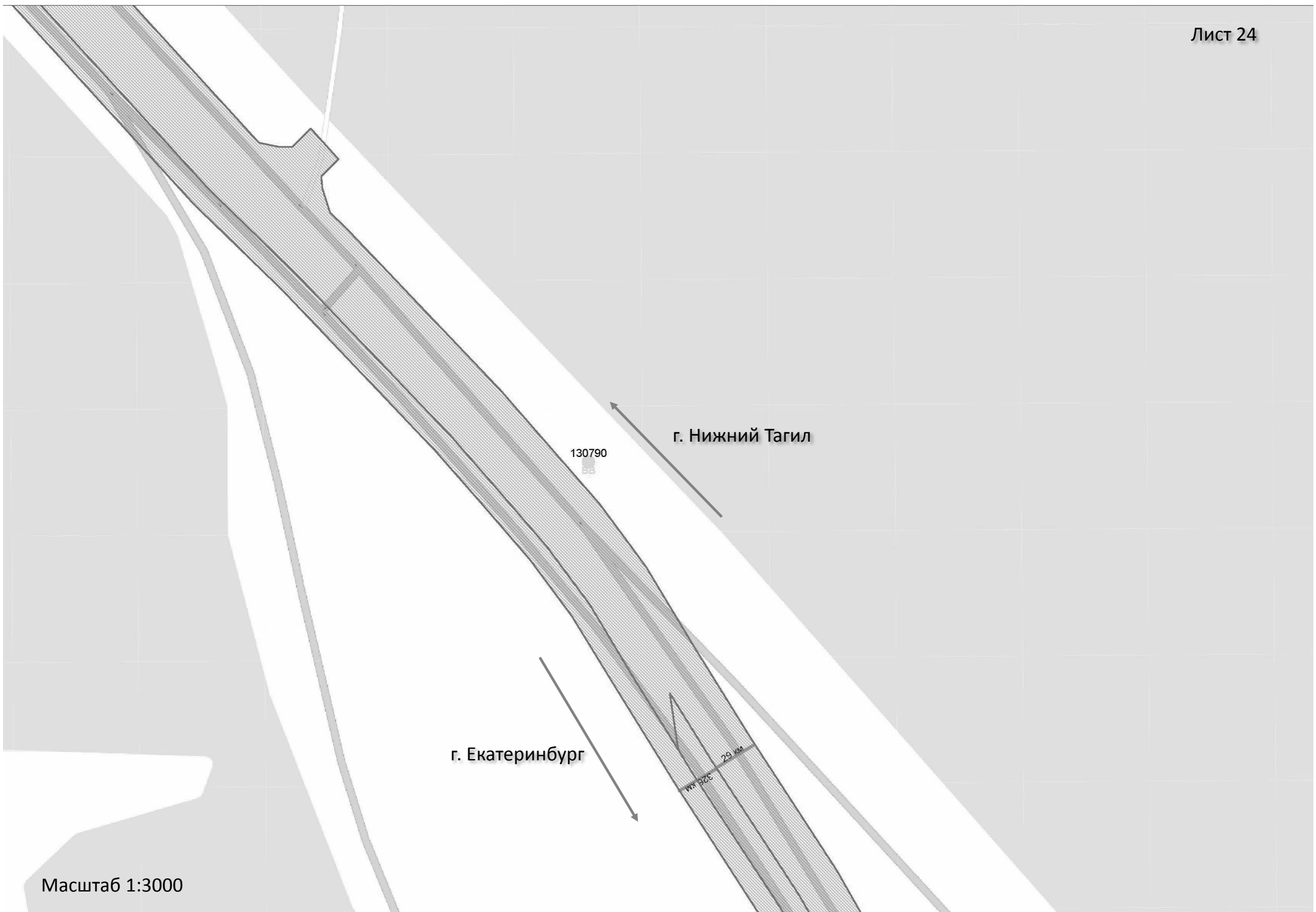
г. Екатеринбург

г. Нижний Тагил

130789

327 км
28 км





130790

г. Нижний Тагил

г. Екатеринбург

29 км

Масштаб 1:3000



119 км

1307110

г. Екатеринбург

236 км

г. Нижний Тагил

1307111

Масштаб 1:3000

Ленинская

Демидов

р. Демидов

р. Демидов

р. Демидов

р. Демидов

р. Демидов

р. Демидов

р. Демидов

1307109
ВВ

130721
ВВ

г. Нижний Тагил

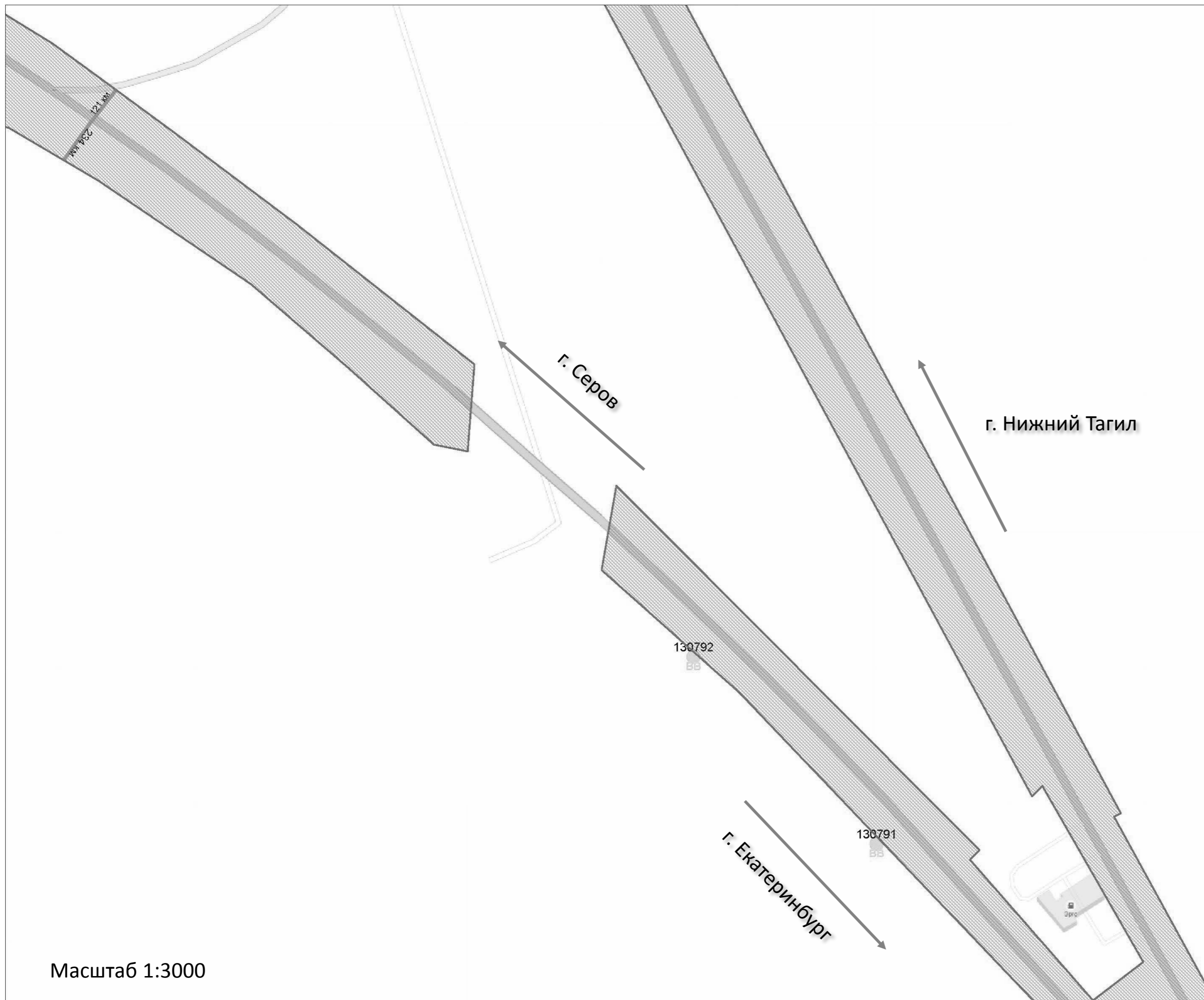
г. Екатеринбург

119 км

Масштаб 1:3000







130795

130794

г. Серов

130793

г. Екатеринбург

Масштаб 1:3000



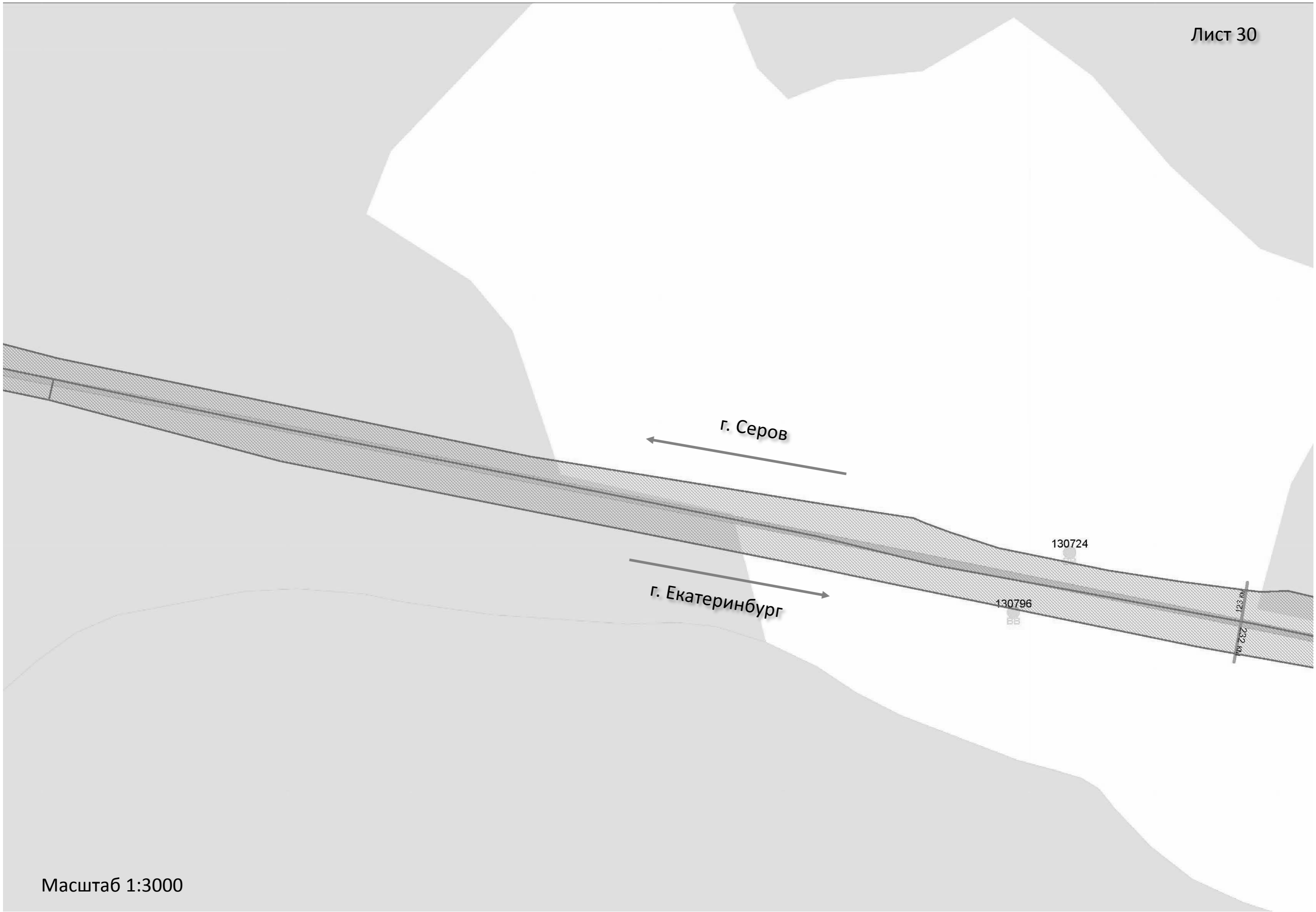
65K-4103000

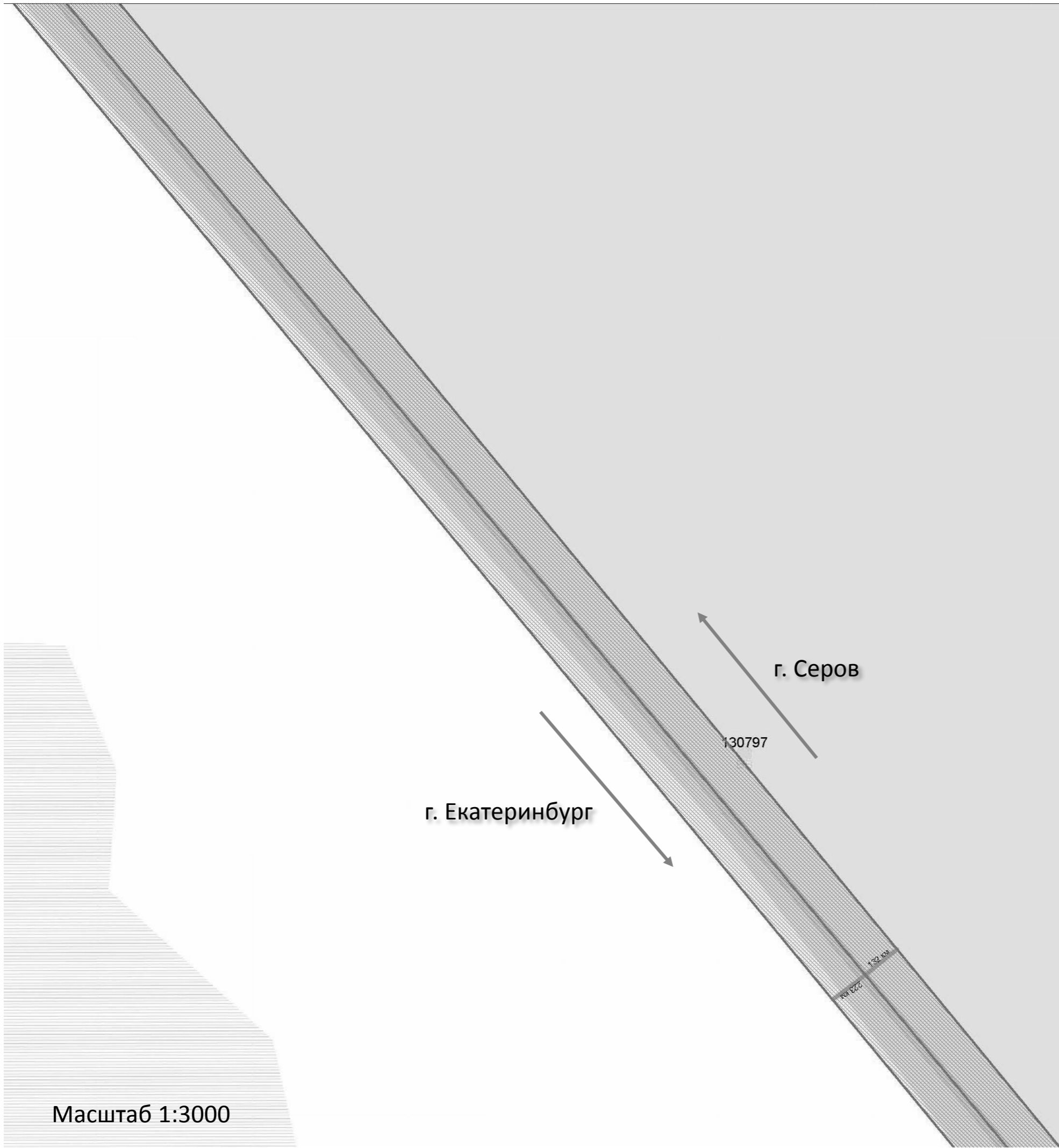
65K-4103000

65K-4103000

65K-4103000

122 м
232 м





г. Екатеринбург

г. Серов

130797

1:52 км
1:52 км

Масштаб 1:3000

г. Екатеринбург

г. Серов

133 км

222 км

130725



130726

Г. Серов

Г. Екатеринбург

135 м
220 м

130728
В

130798
В

130727
В

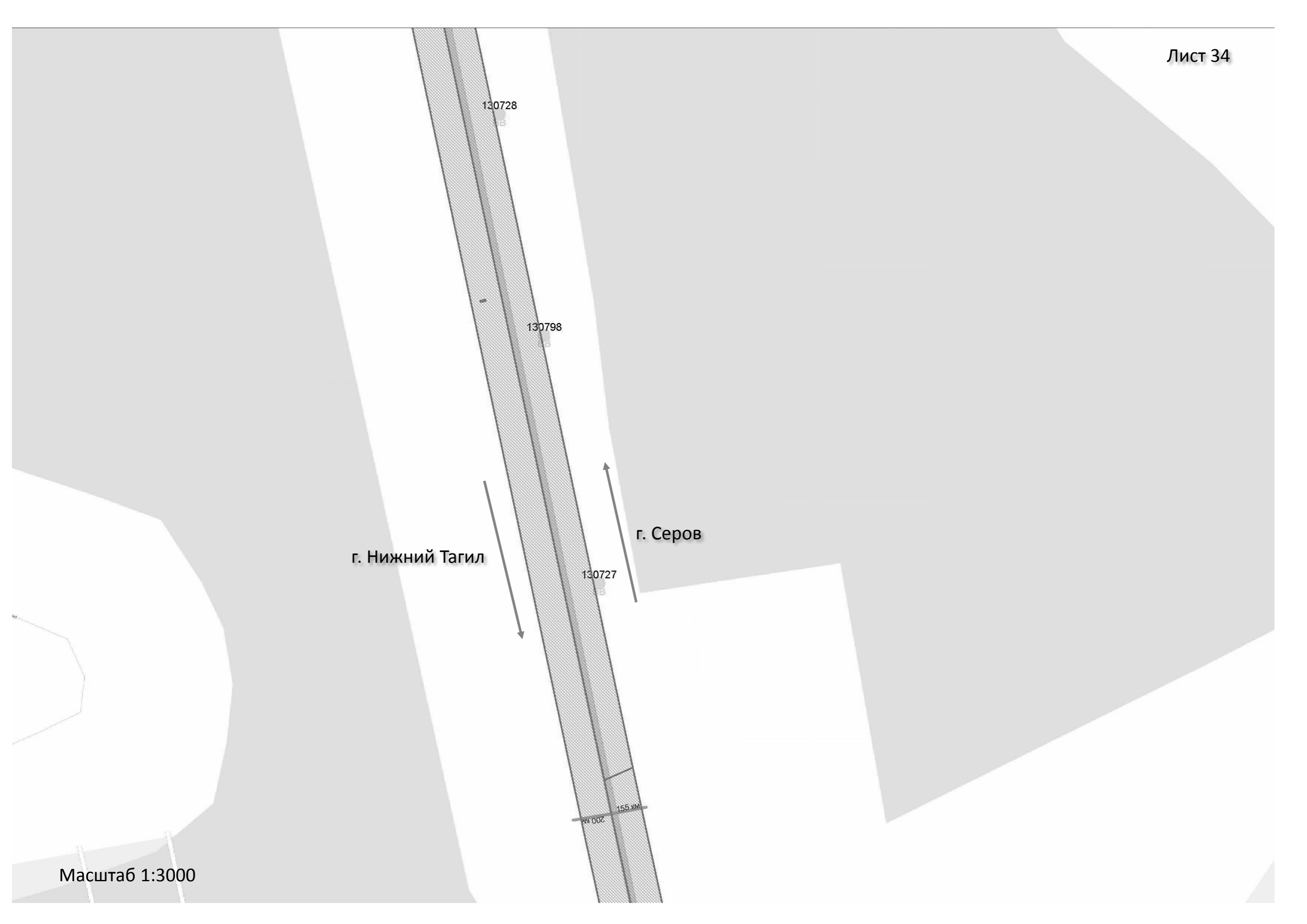
г. Нижний Тагил

г. Серов

155 км

200 км

Масштаб 1:3000

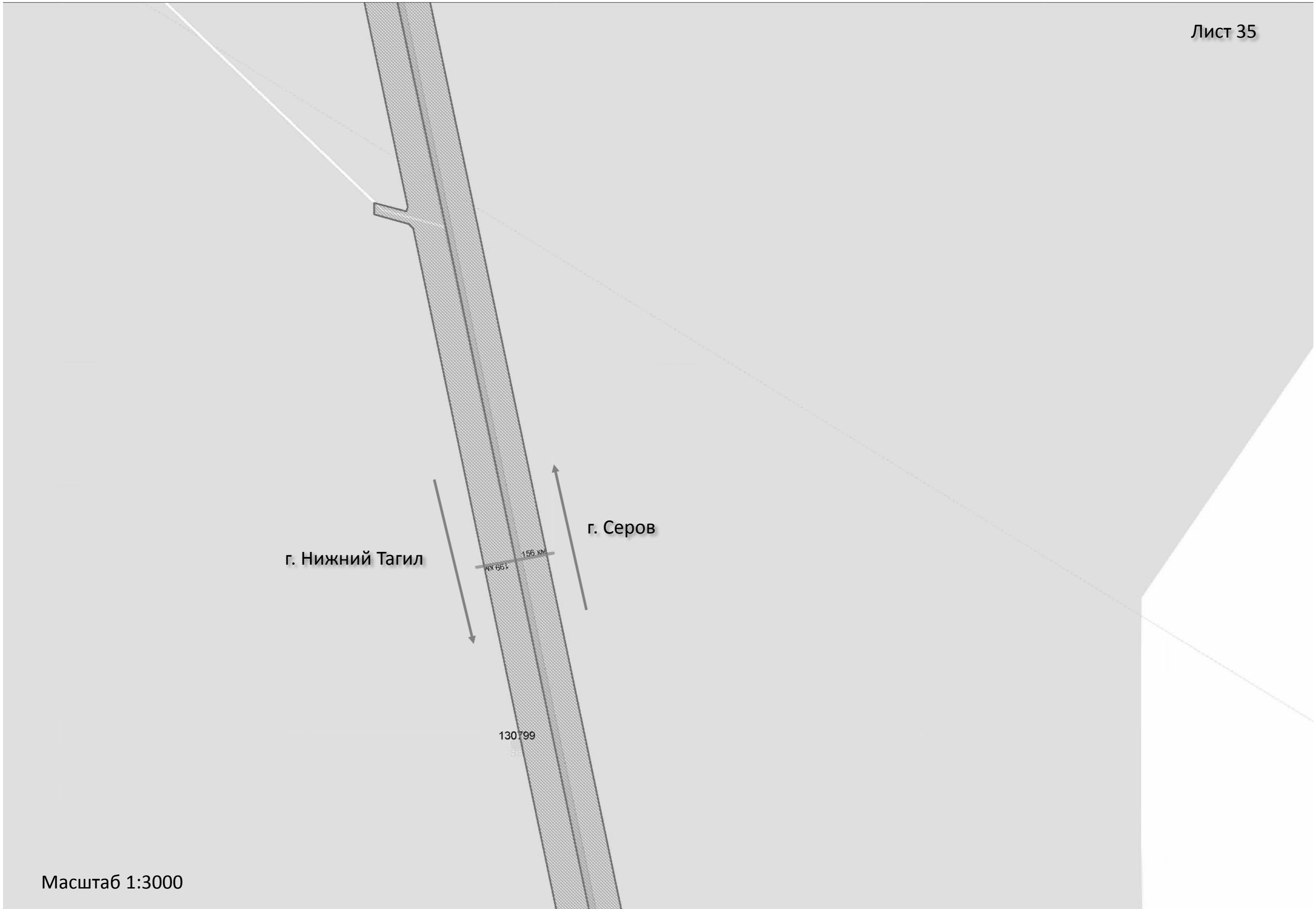


г. Нижний Тагил

г. Серов

156 км
159 км

130799



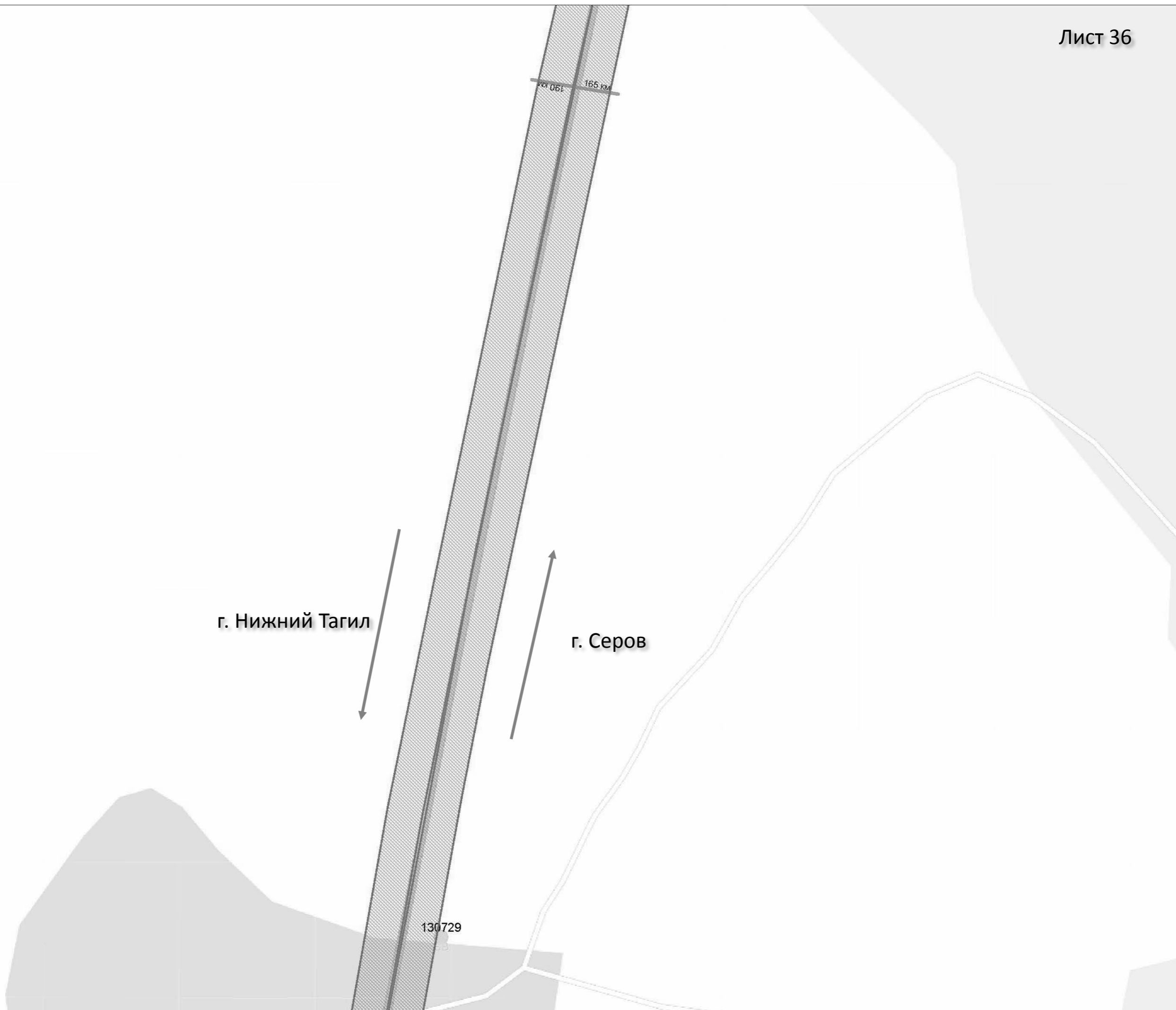
г. Нижний Тагил

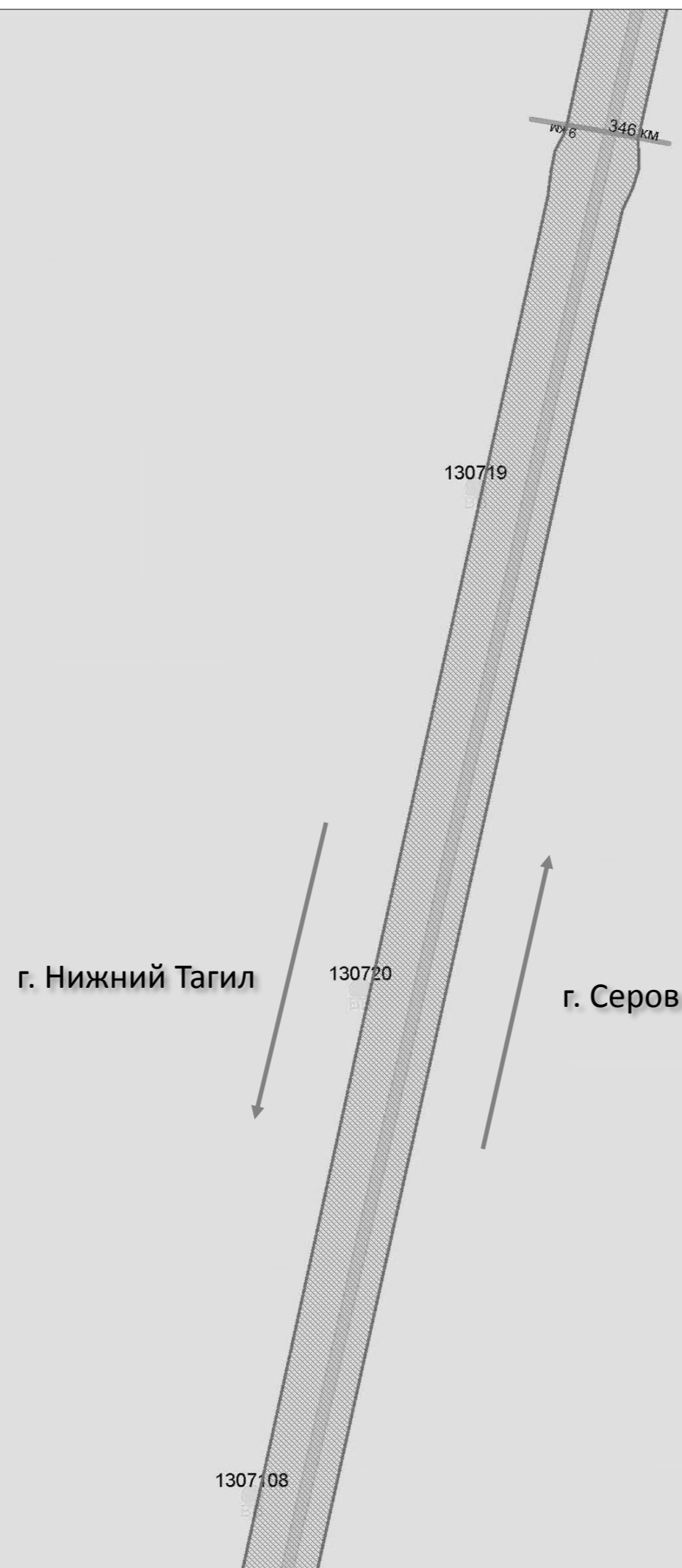
г. Серов

130729

185 км

Масштаб 1:3000





г. Нижний Тагил

г. Серов

130714

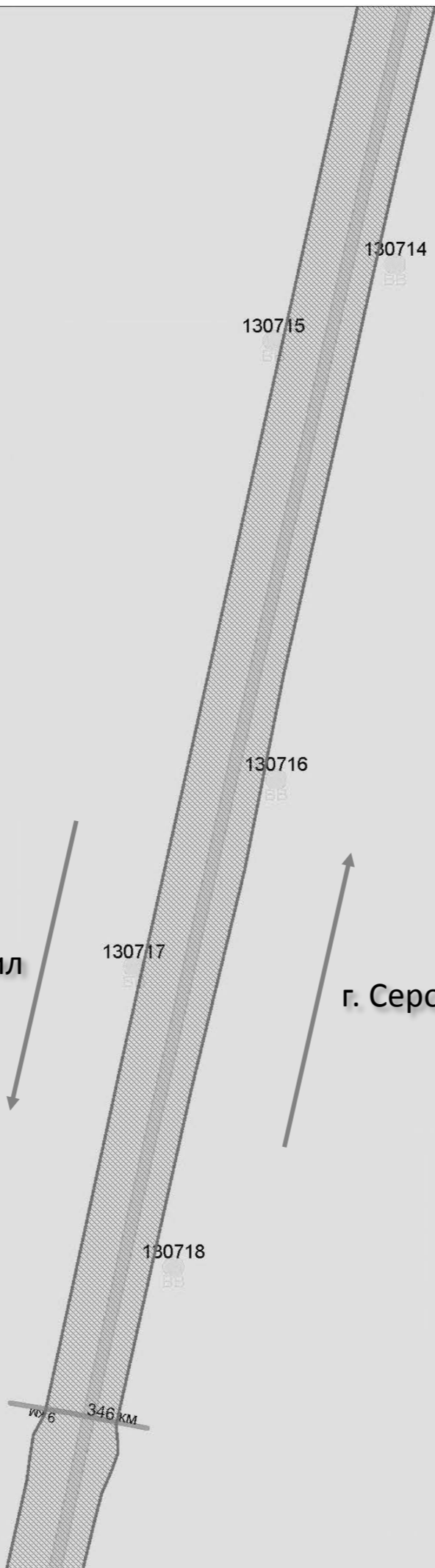
130715

130716

130717

130718

ИЖ 6 346 км



г. Нижний Тагил

г. Серов

1307106

1307111

1307107

1307112

1307113

ИЖ 8 347 км

г. Нижний Тагил

г. Серов

1307105

1307106

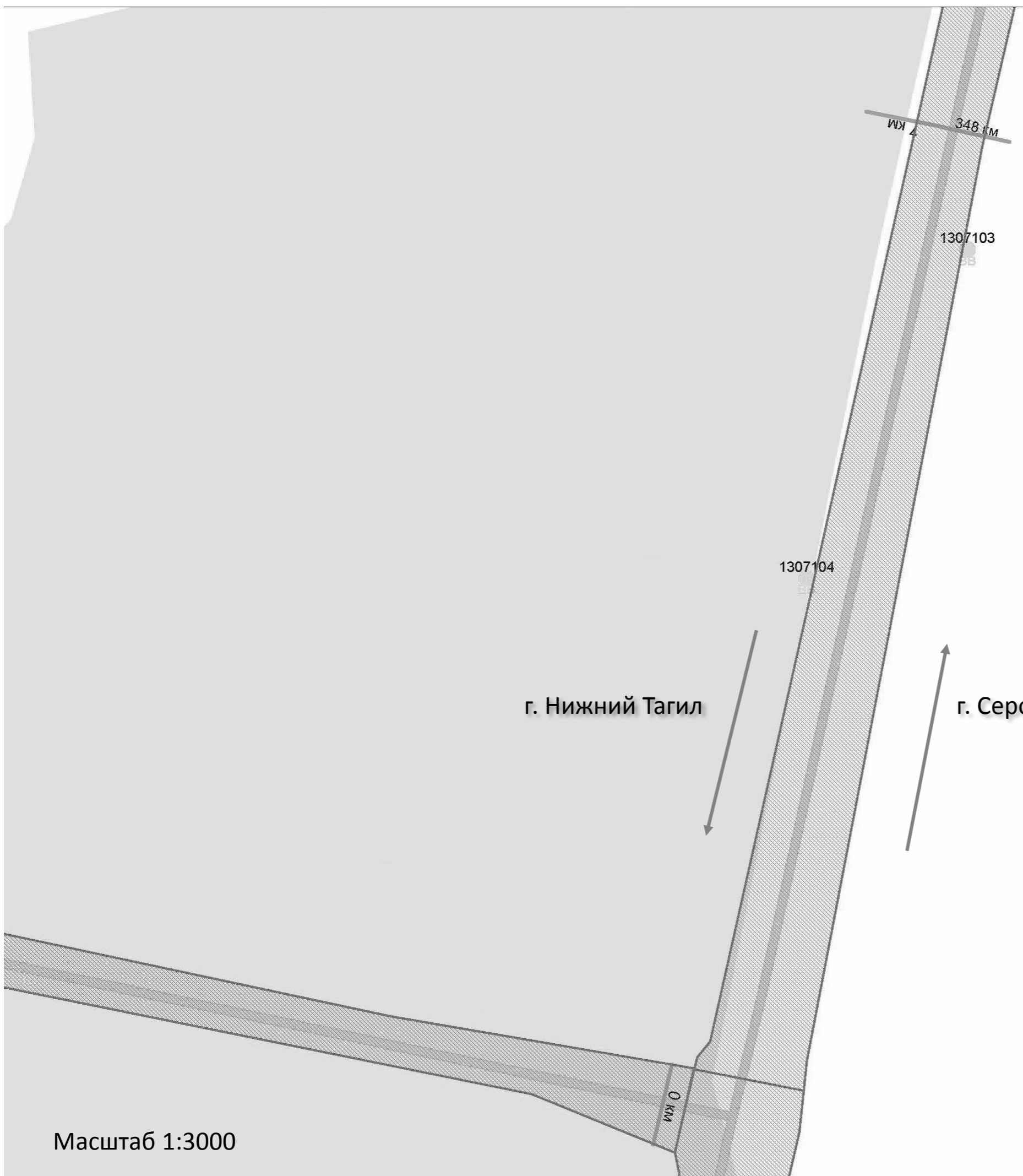
130711

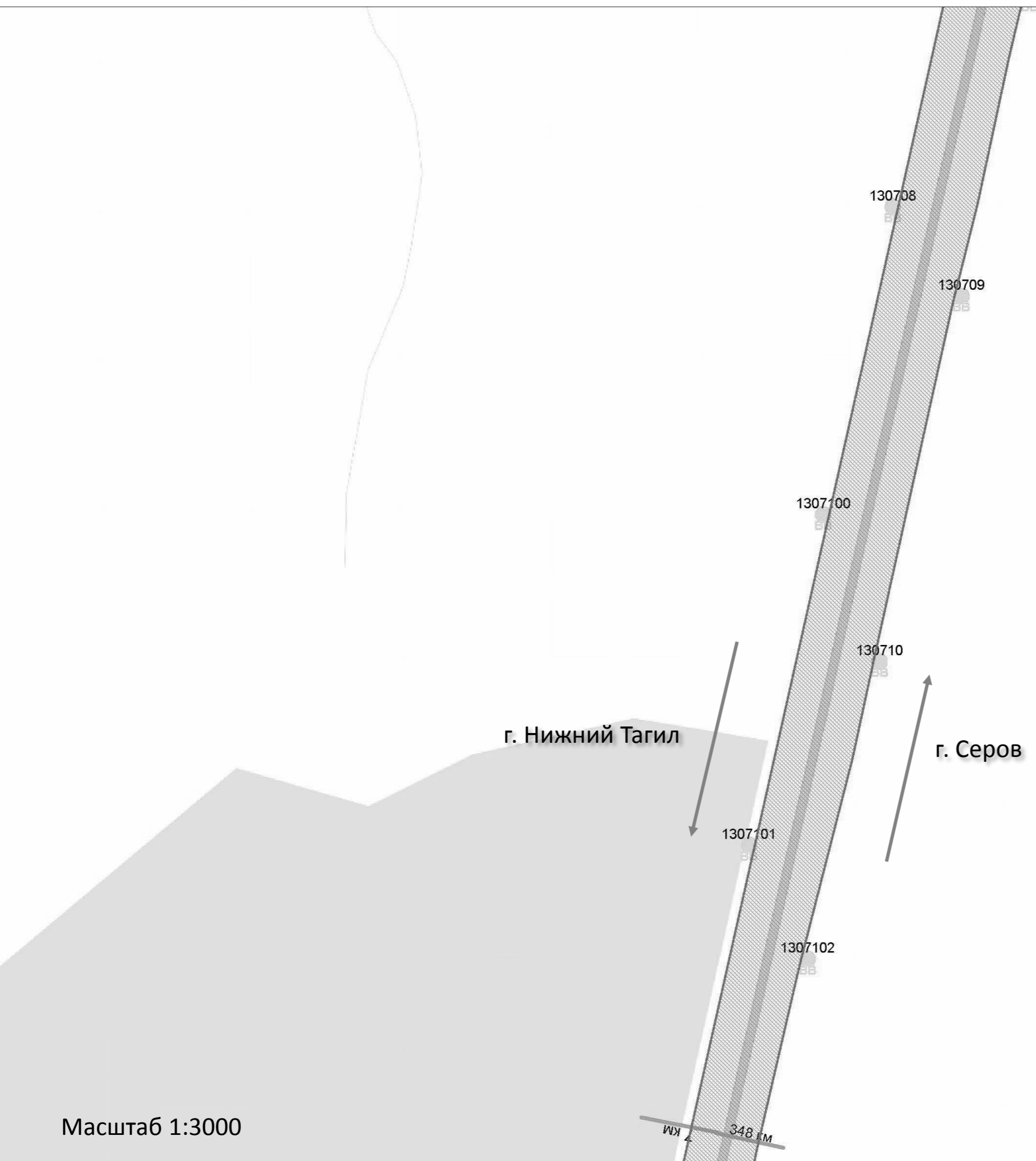
0 км

8 км

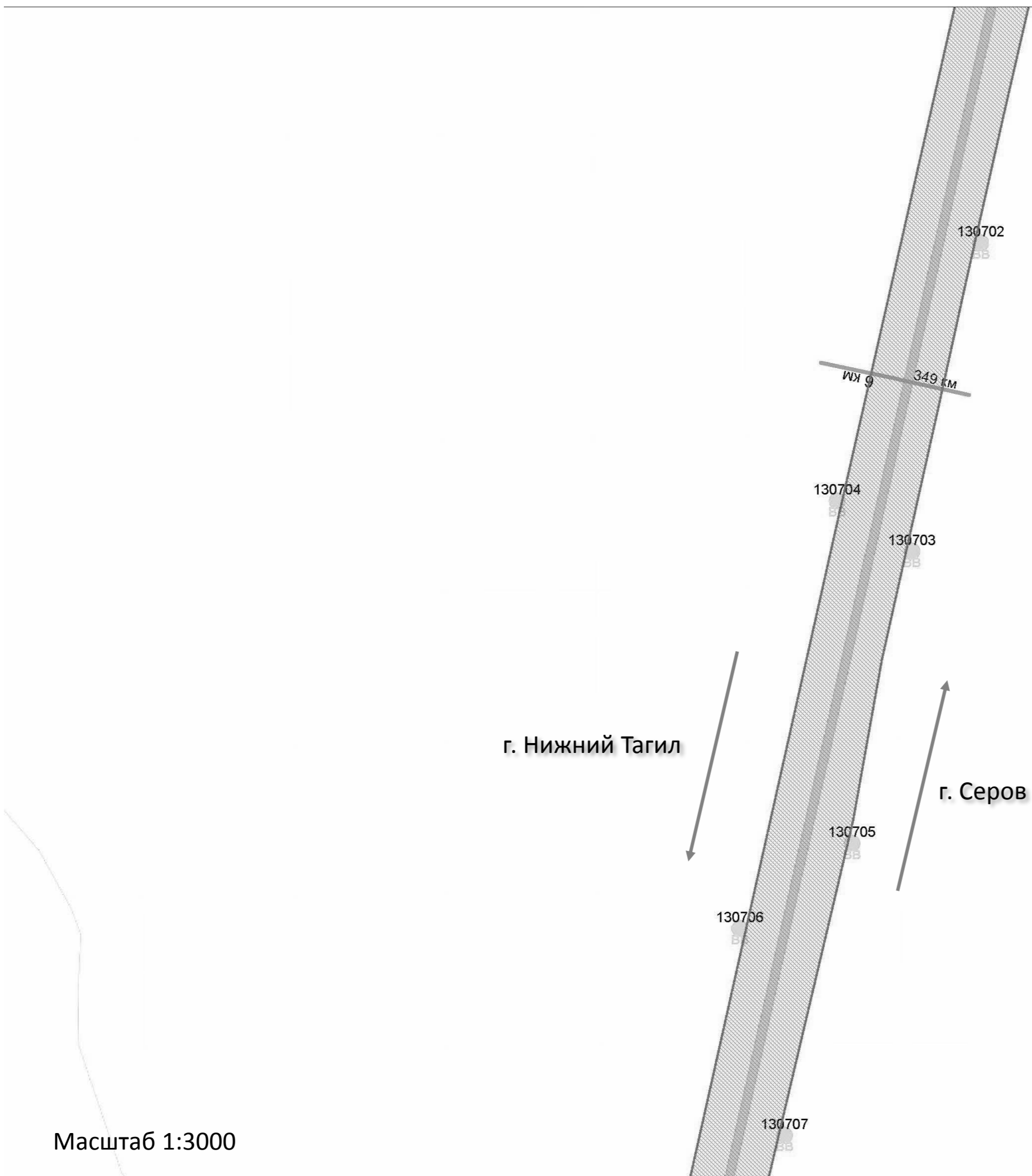
347 км







Масштаб 1:3000



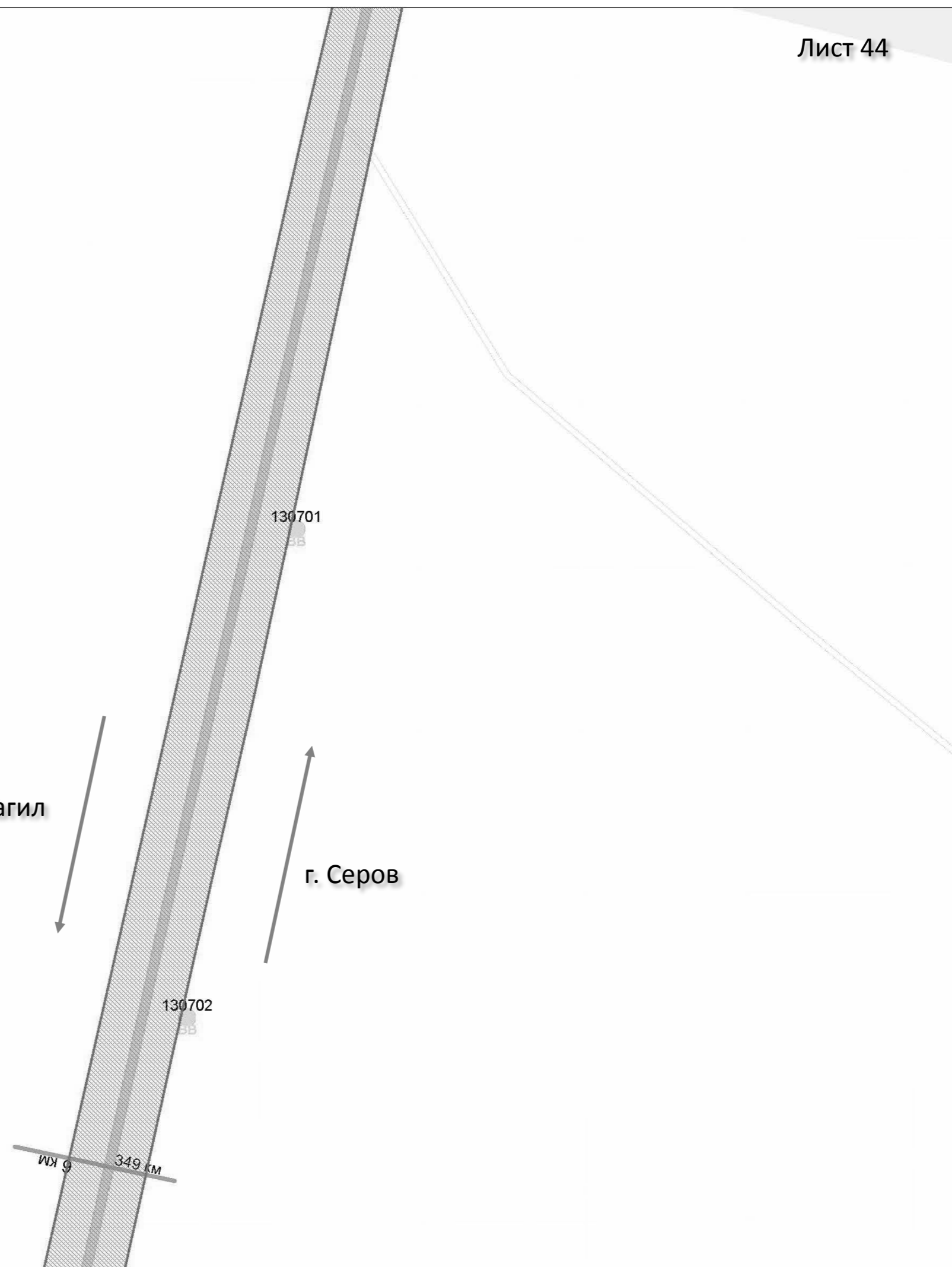
г. Нижний Тагил

г. Серов

130701

130702

349 км



Приложение № 2
к приказу Министерства
по управлению государственным
имуществом Свердловской области
от 17.08.2016 № 1785

**Перечень мест размещения рекламных конструкций на территории автомобильной дороги
«г. Екатеринбург - г. Нижний Тагил - г. Серов»**

В соответствии с требованиями Федерального закона от 13 марта 2006 года № 38-ФЗ «О рекламе» схема размещения рекламных конструкций на территории автомобильной дороги «г. Екатеринбург - г. Нижний Тагил - г. Серов» определяет допустимые места для установки рекламных носителей. Диаметр места установки конструкции на автомобильной дороге составляет 10 метров. Установка рекламной конструкции в границах диаметра, определенного схемой места, должна соответствовать требованиям технического регламента Таможенного союза «Безопасность автомобильных дорог» (ТР ТС 014/2011) и действующего законодательства по безопасности дорожного движения.

№ п/п	Код места	Адрес	Направление	Тип*	Вид	Размеры, м (высота* ширина)	Количество сторон	Лист карты	Примечание	Координаты МСК-66 зона 1 (X)	Координаты МСК-66 зона 1 (Y)	Муниципальное образование
1	130730	343 км + 684 м (справа)/ 11 км + 312 м (слева)	Н.Тагил - Екатеринбург	1	Билборд (щит)	3х6	2	Лист 1	В 12,2 метрах от края проезжей части	396562,70	1530415,65	МО «город Екатеринбург»
2	130731	343 км + 465 м (справа)/ 11 км + 530 м (слева)	Н.Тагил - Екатеринбург	1	Билборд (щит)	3х6	2	Лист 1	В 14 метрах от края проезжей части	396682,91	1530231,59	МО «город Екатеринбург»
3	130732	11 км + 679 м (справа)/ 343 км + 315 м (справа)	Екатеринбург - Н. Тагил	1	Билборд (щит)	3х6	2	Лист 1	В 13,5 метрах от края проезжей части	396768,99	1530108,85	МО «город Екатеринбург»
4	130733	343 км + 166 м (справа)/ 11 км + 831 м (слева)	Н.Тагил - Екатеринбург	1	Билборд (щит)	3х6	2	Лист 1	В 12 метрах от края проезжей части	396855,42	1529986,29	МО «город Екатеринбург»
5	130734	343 км +18 м (справа)/ 11 км + 978 м (слева)	Н.Тагил - Екатеринбург	1	Билборд (щит)	3х6	2	Лист 2	В 15 метрах от края проезжей части	396937,97	1529862,07	МО «город Екатеринбург»
6	130735	342 км + 864 м (справа)/ 12 км + 140 м (слева)	Н.Тагил - Екатеринбург	1	Билборд (щит)	3х6	2	Лист 2	В 12 метрах от края проезжей части	397026,96	1529731,33	МО «город Екатеринбург»
7	130736	11 км + 419 м (справа)/ 343 км + 579 м (слева)	Екатеринбург - Н. Тагил	1	Билборд (щит)	3х6	2	Лист 1	В 16 метрах от края проезжей части	396674,44	1530367,81	МО «город Екатеринбург»

8	130737	342 + 350 м (справа)/ 12 км + 655 м (слева)	Н.Тагил - Екатеринбург	1	Билборд (щит)	3x6	2	Лист 2	В 14 метрах от края проезжей части	397321,29	1529307,13	МО «город Екатеринбург»
9	130738	12 км + 649 м (справа)/ 342 км + 356 м (слева)	Екатеринбург - Н. Тагил	1	Билборд (щит)	3x6	2	Лист 2	В 12,5 метрах от края проезжей части	397368,83	1529352,8	МО «город Екатеринбург»
10	130739	342 км + 201 м (справа)/ 12 км + 805 м (слева)	Н.Тагил - Екатеринбург	1	Билборд (щит)	3x6	2	Лист 2	В 18 метрах от края проезжей части	397406,49	1529183,79	МО «город Екатеринбург»
11	130740	12 км + 815 м (справа)/ 342 км + 191 м (слева)	Екатеринбург - Н. Тагил	1	Билборд (щит)	3x6	2	Лист 2	В 13,5 метрах от края проезжей части	397465,05	1529217,71	МО «город Екатеринбург»
12	130741	341 км + 874 м (справа)/ 13 км + 121 м (слева)	Н.Тагил - Екатеринбург	1	Билборд (щит)	3x6	2	Лист 3	В 15 метрах от края проезжей части	397613,75	1528930,22	МО «город Екатеринбург»
13	130742	13 км + 77 м (справа)/ 341 км + 922 м (слева)	Екатеринбург - Н. Тагил	1	Билборд (щит)	3x6	2	Лист 3	В 14 метрах от края проезжей части	397631,91	1529011,47	МО «город Екатеринбург»
14	130743	341 км + 677 м (справа)/ 13 км + 320 м (слева)	Н.Тагил - Екатеринбург	1	Билборд (щит)	3x6	2	Лист 3	В 11,8 метрах от края проезжей части	397758,78	1528790,74	МО «город Екатеринбург»
15	130744	341 км + 223 м (справа)/ 13 км + 773 м (слева)	Н.Тагил - Екатеринбург	1	Билборд (щит)	3x6	2	Лист 4	В 13,5 метрах от края проезжей части	398109,09	1528499,16	МО «город Екатеринбург»
16	130745	341 км + 73 м (справа)/ 13 км + 921 м (слева)	Н.Тагил - Екатеринбург	1	Билборд (щит)	3x6	2	Лист 4	В 13,4 метрах от края проезжей части	398236,09	1528416,70	МО «город Екатеринбург»
17	130746	13 км + 968 м (справа)/ 341 км + 27 м (слева)	Екатеринбург - Н. Тагил	1	Билборд (щит)	3x6	2	Лист 4	В 16,8 метрах от края проезжей части	398305,23	1528450,28	МО «город Екатеринбург»
18	130747	340 км + 913 м (справа)/ 14 км + 76 м (слева)	Н.Тагил - Екатеринбург	1	Билборд (щит)	3x6	2	Лист 4	В 11,5 метрах от края проезжей части	398368,03	1528341,02	МО «город Екатеринбург»
19	130748	14 км + 122 м (справа)/ 340 км + 866 м (слева)	Екатеринбург - Н. Тагил	1	Билборд (щит)	3x6	2	Лист 4	В 15 метрах от края проезжей части	398434,88	1528372,86	МО «город Екатеринбург»
20	130749	340 км + 760 м (справа)/ 14 км + 228 м (слева)	Н.Тагил - Екатеринбург	1	Билборд (щит)	3x6	2	Лист 4	В 13 метрах от края проезжей части	398503,85	1528266,39	МО «город Екатеринбург»
21	130750	14 км + 275 м (справа)/ 340 км + 715 м (слева)	Екатеринбург - Н. Тагил	1	Билборд (щит)	3x6	2	Лист 4	В 14,4 метрах от края проезжей части	398568,23	1528304,49	МО «город Екатеринбург»
22	130751	340 км + 576 м (справа)/ 14 км + 414 м (слева)	Н.Тагил - Екатеринбург	1	Билборд (щит)	3x6	2	Лист 5	В 11,6 метрах от края проезжей части	398673,53	1528191,23	МО «город Екатеринбург»

23	130752	340 км + 345 м (справа)/ 14 км + 645 м (слева)	Н.Тагил - Екатеринбург	1	Билборд (щит)	3x6	2	Лист 5	В 11,6 метрах от края проезжей части	398891,55	1528108,59	МО «город Екатеринбург»
24	130753	340 км + 192 м (справа)/ 14 км + 797 м (слева)	Н.Тагил - Екатеринбург	1	Билборд (щит)	3x6	2	Лист 5	В 12 метрах от края проезжей части	399038,75	1528066,14	МО «город Екатеринбург»
25	130754	340 км + 39 (справа)/ 14 км + 950 м (слева)	Н.Тагил - Екатеринбург	1	Билборд (щит)	3x6	2	Лист 5	В 11,2 метрах от края проезжей части	399186,91	1528027,52	МО «город Екатеринбург»
26	130755	339 км + 792 м (справа)/ 15 км + 220 м (слева)	Н.Тагил - Екатеринбург	1	Билборд (щит)	3x6	2	Лист 6	В 12 метрах от края проезжей части	399445,68	1527979,68	МО «город Екатеринбург»
27	130756	339 км + 636 м (справа)/ 15 км + 376 м (слева)	Н.Тагил - Екатеринбург	1	Билборд (щит)	3x6	2	Лист 6	В 12 метрах от края проезжей части	399602,13	1527962,63	МО «город Екатеринбург»
28	130757	339 км + 482 м (справа)/ 15 км + 530 м (слева)	Н.Тагил - Екатеринбург	1	Билборд (щит)	3x6	2	Лист 6	В 11,5 метрах от края проезжей части	399756,70	1527956,85	МО «город Екатеринбург»
29	130758	339 км + 334 м (справа)/ 15 км + 679 м (слева)	Н.Тагил - Екатеринбург	1	Билборд (щит)	3x6	2	Лист 7	В 12 метрах от края проезжей части	399906,01	1527952,24	МО «город Екатеринбург»
30	130759	339 км + 109 м (справа)/ 15 км + 907 м (слева)	Н.Тагил - Екатеринбург	1	Билборд (щит)	3x6	2	Лист 7	В 14 метрах от края проезжей части	400134,61	1527965,54	МО «город Екатеринбург»
31	130760	338 км + 948 м (справа)/ 16 км + 48 м (слева)	Н.Тагил - Екатеринбург	1	Билборд (щит)	3x6	2	Лист 7/Лист 8	В 13,3 метрах от края проезжей части	400288,42	1527979,46	МО «город Екатеринбург»
32	130761	338 км + 758 м (справа)/ 16 км + 236 м (слева)	Н.Тагил - Екатеринбург	1	Билборд (щит)	3x6	2	Лист 8	В 13 метрах от края проезжей части	400476,85	1527997,9	МО «город Екатеринбург»
33	130762	338 км + 606 м (справа)/ 16 км + 390 м (слева)	Н.Тагил - Екатеринбург	1	Билборд (щит)	3x6	2	Лист 8	В 12,3 метрах от края проезжей части	400629,42	1528013,39	МО «город Екатеринбург»
34	130763	338 км + 315 м (справа)/ 16 км + 679 м (слева)	Н.Тагил - Екатеринбург	1	Билборд (щит)	3x6	2	Лист 9	В 11,5 метрах от края проезжей части	400916,59	1528042,96	МО «город Екатеринбург»
35	130764	18 км + 383 м (справа)/ 336 км + 570 м (слева)	Екатеринбург - В. Пышма	1	Билборд (щит)	3x6	2	Лист 10	В 15,3 метрах от края проезжей части	402660,63	1528278,78	Городской округ Верхняя Пышма
36	130765	18 км + 569 м (справа)/ 336 км + 385 м (слева)	Екатеринбург - В. Пышма	1	Билборд (щит)	3x6	2	Лист 10	В 14,7 метрах от края проезжей части	402845,22	1528293,92	Городской округ Верхняя Пышма
37	130766	18 км + 722 м (справа)/ 336 км + 230 м (слева)	Екатеринбург - В. Пышма	1	Билборд (щит)	3x6	2	Лист 11	В 15 метрах от края проезжей части	402999,30	1528309,40	Городской округ Верхняя Пышма

38	130767	334 км + 557 м (справа)/ 20 км + 443 м (слева)	Н.Тагил - Екатеринбург	1	Билборд (щит)	3x6	2	Лист 12	В 13,5 метрах от края проезжей части	404676,84	1528407,35	Городской округ Среднеуральск
39	130768	334 км + 406 м (справа)/ 20 км + 595 м (слева)	Н.Тагил - Екатеринбург	1	Билборд (щит)	3x6	2	Лист 13	В 12 метрах от края проезжей части	404826,51	1528422,92	Городской округ Среднеуральск
40	130769	21 км + 162 м (справа)/ 333 км + 832 м (слева)	Екатеринбург - В. Пышма	1	Билборд (щит)	3x6	2	Лист 14	В 11,5 метрах от края проезжей части	405388,57	1528541,66	Городской округ Верхняя Пышма
41	130770	21 км + 340 м (справа)/ 333 км + 652 м (слева)	Екатеринбург - В. Пышма	1	Билборд (щит)	3x6	2	Лист 14	В 13 метрах от края проезжей части	405567,52	1528558,88	Городской округ Верхняя Пышма
42	130771	21 км + 580 м (справа)/ 333 км + 413 м (слева)	Екатеринбург - В. Пышма	1	Билборд (щит)	3x6	2	Лист 14	В 15 метрах от края проезжей части	405805,82	1528582,02	Городской округ Верхняя Пышма
43	130772	21 км + 746 м (справа)/ 333 км + 245 м (слева)	Екатеринбург - В. Пышма	1	Билборд (щит)	3x6	2	Лист 15	В 13 метрах от края проезжей части	405972,07	1528598,55	Городской округ Верхняя Пышма
44	130773	21 км + 915 м (справа)/ 333 км + 77 м (слева)	Екатеринбург - В. Пышма	1	Билборд (щит)	3x6	2	Лист 15	В 12 метрах от края проезжей части	406139,28	1528615,77	Городской округ Верхняя Пышма
45	130774	22 км + 83 м (справа)/ 332 км + 910 м (слева)	Екатеринбург - В. Пышма	1	Билборд (щит)	3x6	2	Лист 15	В 11,5 метрах от края проезжей части	406299,62	1528632,47	Городской округ Верхняя Пышма
46	130775	22 км + 246 м (справа)/ 332 км + 750 м (слева)	Екатеринбург - В. Пышма	1	Билборд (щит)	3x6	2	Лист 15	В 12,7 метрах от края проезжей части	406461,90	1528646,56	Городской округ Верхняя Пышма
47	130776	22 км + 401 м (справа)/ 332 км + 593 м (слева)	Екатеринбург - В. Пышма	1	Билборд (щит)	3x6	2	Лист 16	В 12,2 метрах от края проезжей части	406616,42	1528659,96	Городской округ Верхняя Пышма
48	130777	22 км + 562 м (справа)/ 332 км + 433 м (слева)	Екатеринбург - В. Пышма	1	Билборд (щит)	3x6	2	Лист 16	В 14 метрах от края проезжей части	406776,14	1528673,79	Городской округ Верхняя Пышма
49	130778	22 км + 720 м (справа)/ 332 км + 274 м (слева)	Екатеринбург - В. Пышма	1	Билборд (щит)	3x6	2	Лист 16	В 15,4 метрах от края проезжей части	406934,00	1528689,62	Городской округ Верхняя Пышма
50	130779	330 км + 244 м (справа)/ 24 км + 756 м (слева)	Н.Тагил - Екатеринбург	1	Билборд (щит)	3x6	2	Лист 17	В 17 метрах от края проезжей части	408947,40	1528577,23	Городской округ Среднеуральск
51	130780	330 км + 35 м (справа)/ 24 км + 966 м (слева)	Н.Тагил - Екатеринбург	1	Билборд (щит)	3x6	2	Лист 17	В 16,5 метрах от края проезжей части	409156,77	1528568,36	Городской округ Среднеуральск
52	130781	329 км + 863 м (справа)/ 25 км + 137 м (слева)	Н.Тагил - Екатеринбург	1	Билборд (щит)	3x6	2	Лист 17	В 17 метрах от края проезжей части	409329,90	1528560,79	Городской округ Среднеуральск

53	130782	329 км + 706 м (справа)/ 25 км + 295 м (слева)	Н.Тагил - Екатеринбург	1	Билборд (щит)	3х6	2	Лист 17	В 15,5 метрах от края проезжей части	409487,23	1528554,97	Городской округ Среднеуральск
54	130783	329 км + 530 м (справа)/ 25 км + 472 м (слева)	Н.Тагил - Екатеринбург	1	Билборд (щит)	3х6	2	Лист 18	В 16,8 метрах от края проезжей части	409664,15	1528546,79	Городской округ Среднеуральск
55	130784	25 км + 645 м (слева)/ 329 км + 357 м (справа)	Н.Тагил - Екатеринбург	1	Билборд (щит)	3х6	2	Лист 18	В 16,1 метрах от края проезжей части	409837,54	1528540	Городской округ Среднеуральск
56	130785	328 км + 583 м (справа)/ 26 км + 416 м (слева)	Н.Тагил - Екатеринбург	1	Билборд (щит)	3х6	2	Лист 19	В 16,3 метрах от края проезжей части	410611,01	1528504,87	Городской округ Среднеуральск
57	130786	328 км + 269 м (справа)/ 26 км + 730 м (слева)	Н.Тагил - Екатеринбург	1	Билборд (щит)	3х6	2	Лист 20	В 16 метрах от края проезжей части	410924,81	1528491,12	Городской округ Среднеуральск
58	130787	327 км + 933 м (справа)/ 27 км + 86 м (слева)	Н.Тагил - Екатеринбург	1	Билборд (щит)	3х6	2	Лист 21	В 18 метрах от края проезжей части	411280,76	1528473,72	Городской округ Среднеуральск
59	130788	327 км + 367 м (справа)/ 27 км + 652 м (слева)	Н. Тагил - Екатеринбург	1	Билборд (щит)	3х6	2	Лист 22	В 18 метрах от края проезжей части	411846,44	1528449,02	Городской округ Верхняя Пышма
60	130789	28 км + 213 м (справа)/ 326 км + 772 м (слева)	Екатеринбург - Н. Тагил	1	Билборд (щит)	3х6	2	Лист 23	В 12,2 метрах от края проезжей части	412427,29	1528465,72	Городской округ Верхняя Пышма
61	130790	29 км + 214 м (справа)	Екатеринбург - Н. Тагил	1	Билборд (щит)	3х6	2	Лист 24	В 15 метрах от края проезжей части	413323,52	1528055,84	Городской округ Верхняя Пышма
62	130721	119 км + 284 м (справа)	Екатеринбург - Н. Тагил	1	Билборд (щит)	3х6	2	Лист 26	В 15 метрах от края проезжей части	492360,56	1502294,01	Горноуральский городской округ
63	130722	119 км + 713 м (справа)	Екатеринбург - Н. Тагил	1	Билборд (щит)	3х6	2	Лист 27	В 20 метрах от края проезжей части	492736,09	1502084,11	Горноуральский городской округ
64	130723	234 км + 795 м (справа)/ 120 км + 348 м (слева)	Н.Тагил - Екатеринбург	1	Билборд (щит)	3х6	2	Лист 27	В 12 метрах от края проезжей части	493212,83	1501653,78	Горноуральский городской округ
65	130724	123 км + 123 м (справа)/ 231 км + 877 м (слева)	Екатеринбург - Н. Тагил	1	Билборд (щит)	3х6	2	Лист 30	В 13,5 метрах от края проезжей части	494404,64	1499206,08	Горноуральский городской округ
66	130725	132 км + 698 м (справа)/ 222 км + 300 м (слева)	Екатеринбург - Н. Тагил	1	Билборд (щит)	3х6	2	Лист 32	В 17 метрах от края проезжей части	501495,25	1493857,82	Горноуральский городской округ
67	130726	219 км + 538 м (справа)/ 135 км + 462 м (слева)	Н.Тагил - Екатеринбург	1	Билборд (щит)	3х6	2	Лист 33	В 18 метрах от края проезжей части	503465,34	1491916,97	Горноуральский городской округ

68	130727	155 км + 155 м (справа)/ 199 км + 842 м (слева)	Н. Тагил - Серов	1	Билборд (щит)	3x6	2	Лист 34	В 15 метрах от края проезжей части	519792,69	1488479,71	Горноуральский городской округ
69	130728	155 км + 485 м (справа)/ 199 км + 515 м (слева)	Н. Тагил - Серов	1	Билборд (щит)	3x6	2	Лист 34	В 13,5 метрах от края проезжей части	520114,25	1488411,34	Горноуральский городской округ
70	130729	164 км + 512 м (справа)/ 190 км + 488 м (слева)	Н. Тагил - Серов	1	Билборд (щит)	3x6	2	Лист 36	В 13 метрах от края проезжей части	528316,51	1490996,83	Горноуральский городской округ
71	130791	234 км + 642 м (справа)/ 120 км + 500 м (слева)	Н.Тагил - Екатеринбург	1	Билборд (щит)	3x6	2	Лист 28	В 12 метрах от края проезжей части	493325,89	1501552,36	Горноуральский городской округ
72	130792	234 км + 485 м (справа)/ 120 км + 660 м (слева)	Н.Тагил - Екатеринбург	1	Билборд (щит)	3x6	2	Лист 28	В 14,6 метрах от края проезжей части	493438,43	1501442,23	Горноуральский городской округ
73	130793	122 км + 257 м (справа)/ 232 км + 743 м (слева)	Екатеринбург - Н. Тагил	1	Билборд (щит)	3x6	2	Лист 29	В 17,5 метрах от края проезжей части	494236,41	1500053,24	Горноуральский городской округ
74	130794	232 км + 352 м (справа)/ 122 км + 647 м (слева)	Н.Тагил - Екатеринбург	1	Билборд (щит)	3x6	2	Лист 29	В 18 метрах от края проезжей части	494257,23	1499661,1	Горноуральский городской округ
75	130795	122 км + 777 м (справа)/ 232 км + 223 м (слева)	Екатеринбург - Н. Тагил	1	Билборд (щит)	3x6	2	Лист 29	В 13 метрах от края проезжей части	494334,48	1499543,15	Горноуральский городской округ
76	130796	231 км + 847 м (справа)/ 123 км + 148 м (слева)	Н.Тагил - Екатеринбург	1	Билборд (щит)	3x6	2	Лист 30	В 14,8 метрах от края проезжей части	494368,09	1499169,19	Горноуральский городской округ
77	130797	132 км + 129 м (справа)/ 222 км + 868 м (слева)	Екатеринбург - Н. Тагил	1	Билборд (щит)	3x6	2	Лист 31	В 16,5 метрах от края проезжей части	501058,16	1494217,41	Горноуральский городской округ
78	130798	155 км + 329 м (справа)/ 200 км + 698 м (слева)	Н. Тагил - Серов	1	Билборд (щит)	3x6	2	Лист 34	В 13,7 метрах от края проезжей части	519962,47	1488439,44	Горноуральский городской округ
79	130799	199 км + 119 м (справа)/ 155 км + 877 м (слева)	Серов - Н. Тагил	1	Билборд (щит)	3x6	2	Лист 35	В 21 метре от края проезжей части	520491,46	1488282,17	Горноуральский городской округ
80	1307109	235 км + 85 м (справа)	Н.Тагил - Екатеринбург	1	Билборд (щит)	3x6	2	Лист 26	В 16 метрах от края проезжей части	492646,53	1502028,61	Горноуральский городской округ
81	1307110	235 км + 889 м (справа)	Н.Тагил - Екатеринбург	1	Билборд (щит)	3x6	2	Лист 25	В 15 метрах от края проезжей части	491944,50	1502409,09	Горноуральский городской округ
82	1307111	236 км + 200 м (справа)	Н.Тагил - Екатеринбург	1	Билборд (щит)	3x6	2	Лист 25	В 13,2 метрах от края проезжей части	491666,87	1502560,97	Горноуральский городской округ

83	130701	349 км + 311 м (справа)/ 5 км + 686 м (слева)	Н. Тагил - Серов	1	Билборд (щит)	3x6	2	Лист 44	В 14,5 метрах от края проезжей части	694212,46	1528905,71	Серовский городской округ
84	130702	349 км + 76 м (справа)/ 5 км + 926 м (слева)	Н. Тагил - Серов	1	Билборд (щит)	3x6	2	Лист 44/Лист 43	В 13 метрах от края проезжей части	693980,42	1528853,69	Серовский городской округ
85	130703	348 км + 915 м (справа)/ 6 км + 85 м (слева)	Н. Тагил - Серов	1	Билборд (щит)	3x6	2	Лист 43	В 13 метрах от края проезжей части	693822,64	1528818,46	Серовский городской округ
86	130704	6 км + 68 м (справа)/ 349 км + 935 м (слева)	Серов - Н. Тагил	1	Билборд (щит)	3x6	2	Лист 43	В 14,3 метрах от края проезжей части	693848,39	1528780,10	Серовский городской округ
87	130705	348 км + 760 м (справа)/ 6 км + 238 м (слева)	Н. Тагил - Серов	1	Билборд (щит)	3x6	2	Лист 43	В 16 метрах от края проезжей части	693673,06	1528787,75	Серовский городской округ
88	130706	6 км + 292 м (справа)/ 349 км + 710 м (слева)	Серов - Н. Тагил	1	Билборд (щит)	3x6	2	Лист 43	В 15 метрах от края проезжей части	693629,54	1528730,21	Серовский городской округ
89	130707	348 км + 606 м (справа)/ 6 км + 391 м (слева)	Н. Тагил - Серов	1	Билборд (щит)	3x6	2	Лист 43	В 14 метрах от края проезжей части	693523,66	1528753,13	Серовский городской округ
90	130708	6 км + 513 м (справа)/ 349 км + 488 м (слева)	Серов - Н. Тагил	1	Билборд (щит)	3x6	2	Лист 42	В 16 метрах от края проезжей части	693414,25	1528682,28	Серовский городской округ
91	130709	348 км + 446 м (справа)/ 6 км + 552 м (слева)	Н. Тагил - Серов	1	Билборд (щит)	3x6	2	Лист 42	В 14,5 метрах от края проезжей части	693367,91	1528717,82	Серовский городской округ
92	130710	348 км + 253 м (справа)/ 6 км + 744 м (слева)	Н. Тагил - Серов	1	Билборд (щит)	3x6	2	Лист 42	В 15 метрах от края проезжей части	693178,47	1528675,37	Серовский городской округ
93	130711	8 км + 35 м (справа)/ 346 км + 962 м (слева)	Серов - Н. Тагил	1	Билборд (щит)	3x6	2	Лист 39/Лист 40	В 13,8 метрах от края проезжей части	691914,37	1528349,08	Серовский городской округ
94	130712	346 км + 607 м (справа)/ 8 км + 393 м (слева)	Н. Тагил - Серов	1	Билборд (щит)	3x6	2	Лист 39	В 11,3 метрах от края проезжей части	691563,71	1528311,42	Серовский городской округ
95	130713	8 км + 434 м (справа)/ 346 км + 570 м (слева)	Серов - Н. Тагил	1	Билборд (щит)	3x6	2	Лист 39	В 14 метрах от края проезжей части	691531,35	1528262,44	Серовский городской округ
96	130714	346 км + 455 м (справа)/ 8 км + 548 м (слева)	Н. Тагил - Серов	1	Билборд (щит)	3x6	2	Лист 38	В 10,5 метрах от края проезжей части	691413,34	1528276,88	Серовский городской округ
97	130715	8 км + 585 м (справа)/ 346 км + 419 м (слева)	Серов - Н. Тагил	1	Билборд (щит)	3x6	2	Лист 38	В 13 метрах от края проезжей части	691384,06	1528230,17	Серовский городской округ

98	130716	346 км + 250 м (справа)/ 8 км + 750 м (слева)	Н. Тагил - Серов	1	Билборд (щит)	3x6	2	Лист 38	В 10,5 метрах от края проезжей части	691215,70	1528231,30	Серовский городской округ
99	130717	8 км + 832 м (справа)/ 376 км + 171 м (слева)	Серов - Н. Тагил	1	Билборд (щит)	3x6	2	Лист 38	В 12 метрах от края проезжей части	691143,91	1528176,59	Серовский городской округ
100	130718	346 км + 61 м (справа)/ 8 км + 942 м (слева)	Н. Тагил - Серов	1	Билборд (щит)	3x6	2	Лист 38	В 11,5 метрах от края проезжей части	691028,81	1528191,81	Серовский городской округ
101	130719	9 км + 144 м (справа)/ 345 км + 856 м (слева)	Серов - Н. Тагил	1	Билборд (щит)	3x6	2	Лист 37	В 12 метрах от края проезжей части	690834,87	1528107,70	Серовский городской округ
102	130720	9 км + 341 м (справа)/ 345 км + 660 м (слева)	Серов - Н. Тагил	1	Билборд (щит)	3x6	2	Лист 37	В 12 метрах от края проезжей части	690642,70	1528063,42	Серовский городской округ
103	1307100	6 км + 677 м (справа)/ 348 км + 324 м (слева)	Серов - Н. Тагил	1	Билборд (щит)	3x6	2	Лист 42	В 15,5 метрах от края проезжей части	693254,67	1528644,75	Серовский городской округ
104	1307101	6 км + 852 м (справа)/ 348 км + 147 м (слева)	Серов - Н. Тагил	1	Билборд (щит)	3x6	2	Лист 42	В 12,5 метрах от края проезжей части	693083,22	1528607,69	Серовский городской округ
105	1307102	348 км + 324 м (справа)/ 6 км + 904 м (слева)	Н. Тагил - Серов	1	Билборд (щит)	3x6	2	Лист 42	В 13,5 метрах от края проезжей части	693024,13	1528638,14	Серовский городской округ
106	1307103	347 км + 946 м (справа)/ 7 км + 59 м (слева)	Н. Тагил - Серов	1	Билборд (щит)	3x6	2	Лист 41	В 13,8 метрах от края проезжей части	692871,37	1528603,87	Серовский городской округ
107	1307104	7 км + 241 м (справа)/ 347 км + 766 м (слева)	Серов - Н. Тагил	1	Билборд (щит)	3x6	2	Лист 41	В 14,3 метрах от края проезжей части	692703,10	1528521,40	Серовский городской округ
108	1307105	7 км + 758 м (справа)/ 347 км + 251 м (слева)	Серов - Н. Тагил	1	Билборд (щит)	3x6	2	Лист 40	В 13,6 метрах от края проезжей части	692200,04	1528408,84	Серовский городской округ
109	1307106	7 км + 890 м (справа)/ 347 км + 116 м (слева)	Серов - Н. Тагил	1	Билборд (щит)	3x6	2	Лист 39/Лист 40	В 16 метрах от края проезжей части	692068,45	1528380,66	Серовский городской округ
110	1307107	8 км + 189 м (справа)/ 346 км + 814 м (слева)	Серов - Н. Тагил	1	Билборд (щит)	3x6	2	Лист 39	В 13,3 метрах от края проезжей части	691770,71	1528316,81	Серовский городской округ
111	1307108	9 км + 540 м (справа)/ 345 км + 458 м (слева)	Серов - Н. Тагил	1	Билборд (щит)	3x6	2	Лист 37	В 11,8 метрах от края проезжей части	690447,97	1528021,93	Серовский городской округ

*1 - Рекламные конструкции, монтируемые и располагаемые на внешних стенах, крышах и иных конструктивных элементах зданий, строений, сооружений или вне их