



МИНИСТЕРСТВО СТРОИТЕЛЬСТВА И РАЗВИТИЯ ИНФРАСТРУКТУРЫ  
СВЕРДЛОВСКОЙ ОБЛАСТИ  
**П Р И К А З**

28.12.2017,

№ 1410-17

г. Екатеринбург

**О внесении изменений в приказ Министерства строительства и развития инфраструктуры Свердловской области от 29.06.2017 № 704-п «Об утверждении Правил землепользования и застройки городского округа – муниципального образования «город Екатеринбург»**

В соответствии с Градостроительным кодексом Российской Федерации, Федеральным законом от 06 октября 1999 года № 184-ФЗ «Об общих принципах организации законодательных (представительных) и исполнительных органов государственной власти субъектов Российской Федерации», Законом Свердловской области от 12 октября 2015 года № 111-ОЗ «О перераспределении отдельных полномочий в сфере градостроительной деятельности между органами местного самоуправления муниципального образования «город Екатеринбург» и органами государственной власти Свердловской области», Положением о Министерстве строительства и развития инфраструктуры Свердловской области, утвержденным постановлением Правительства Свердловской области от 05.09.2012 № 963-ПП «Об утверждении Положения, структуры, предельного лимита штатной численности и фонда по должностным окладам в месяц Министерства строительства и развития инфраструктуры Свердловской области», Правилами землепользования и застройки городского округа – муниципального образования «город Екатеринбург», утвержденными приказом Министерства строительства и развития инфраструктуры Свердловской области от 29.06.2017 № 704-п,

**ПРИКАЗЫВАЮ:**

1. Внести изменение в приказ Министерства строительства и развития инфраструктуры Свердловской области от 29.06.2017 № 704-п «Об утверждении Правил землепользования и застройки городского округа – муниципального образования «город Екатеринбург», изложив карту отображения справочных водоохраных зон, зон санитарной охраны источников питьевого и хозяйственно-бытового водоснабжения на территории муниципального образования «город Екатеринбург», карту отображения установленных водоохраных зон, зон санитарной охраны источников питьевого и хозяйственно-бытового водоснабжения на территории муниципального образования «город

Екатеринбург», карту отображения справочных зон действия ограничений по условиям охраны объектов культурного наследия (памятников истории и культуры) на территории муниципального образования «город Екатеринбург», карту отображения установленных зон действия ограничений по условиям охраны объектов культурного наследия (памятников истории и культуры) на территории муниципального образования «город Екатеринбург», карту отображения справочных санитарно-защитных зон предприятий, сооружений и иных объектов на территории муниципального образования «город Екатеринбург», карту отображения установленных санитарно-защитных зон предприятий, сооружений и иных объектов на территории муниципального образования «город Екатеринбург» в новой редакции (Приложения № 1 – 10).

2. Контроль за исполнением настоящего приказа оставляю за собой.

3. Настоящий приказ вступает в силу с момента его опубликования.

4. Настоящий приказ опубликовать на «Официальном интернет-портале правовой информации Свердловской области» ([www.pravo.gov66.ru](http://www.pravo.gov66.ru)) и разместить на официальном сайте Министерства в информационно-телекоммуникационной сети «Интернет» (<http://minstroy.midural.ru/>) не позднее 8 января 2017 года.

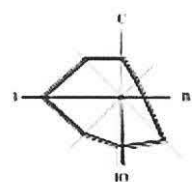
Министр



М.М. Волков

**2. КАРТА ОТОБРАЖЕНИЯ СПРАВОЧНЫХ ВОДООХРАННЫХ ЗОН, ЗОН САНИТАРНОЙ ОХРАНЫ ИСТОЧНИКОВ ПИТЬЕВОГО И ХОЗЯЙСТВЕННО-БЫТОВОГО ВОДОСНАБЖЕНИЯ НА ТЕРРИТОРИИ МУНИЦИПАЛЬНОГО ОБРАЗОВАНИЯ "ГОРОД ЕКАТЕРИНБУРГ"**

М 1:50000

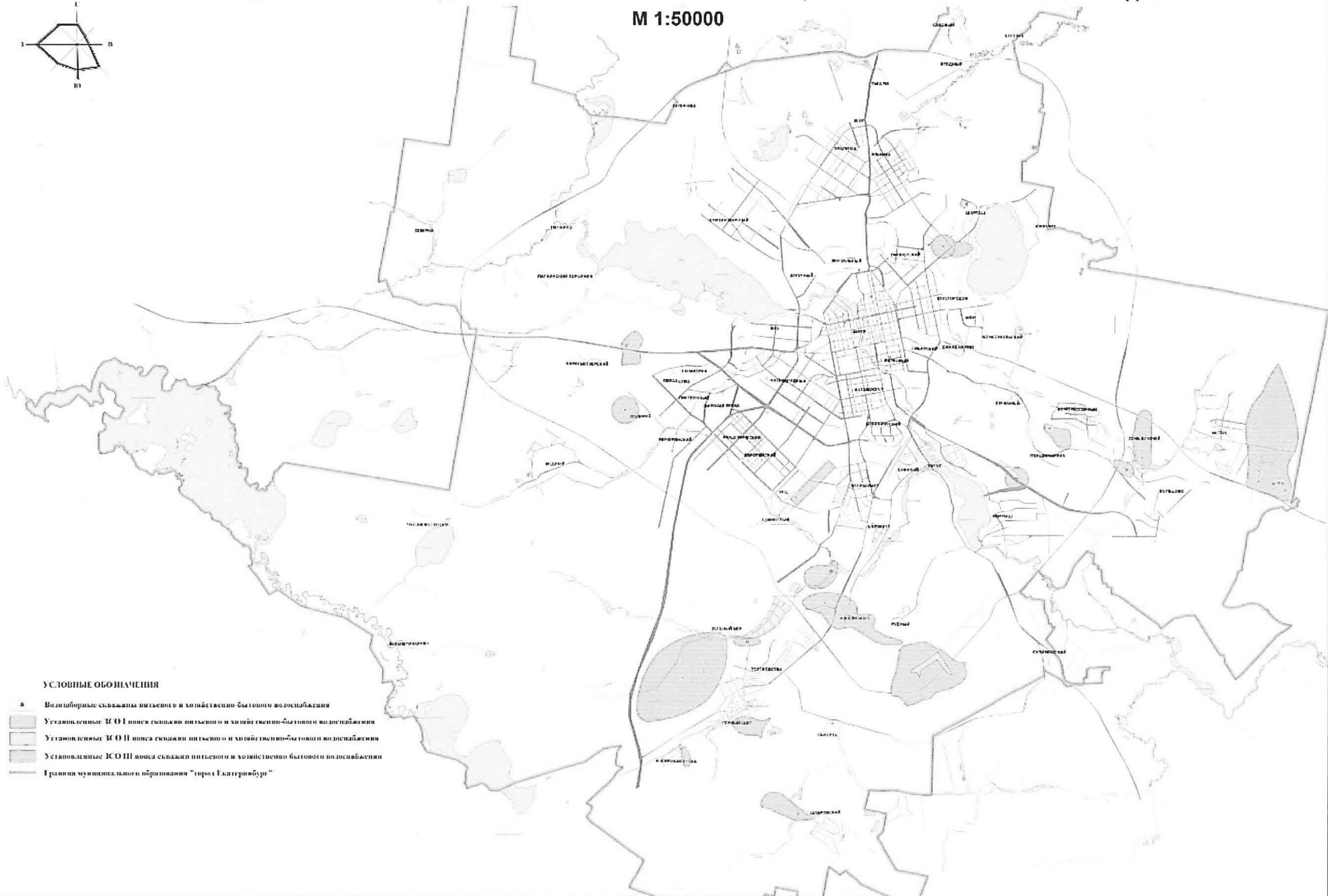
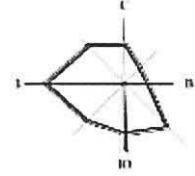


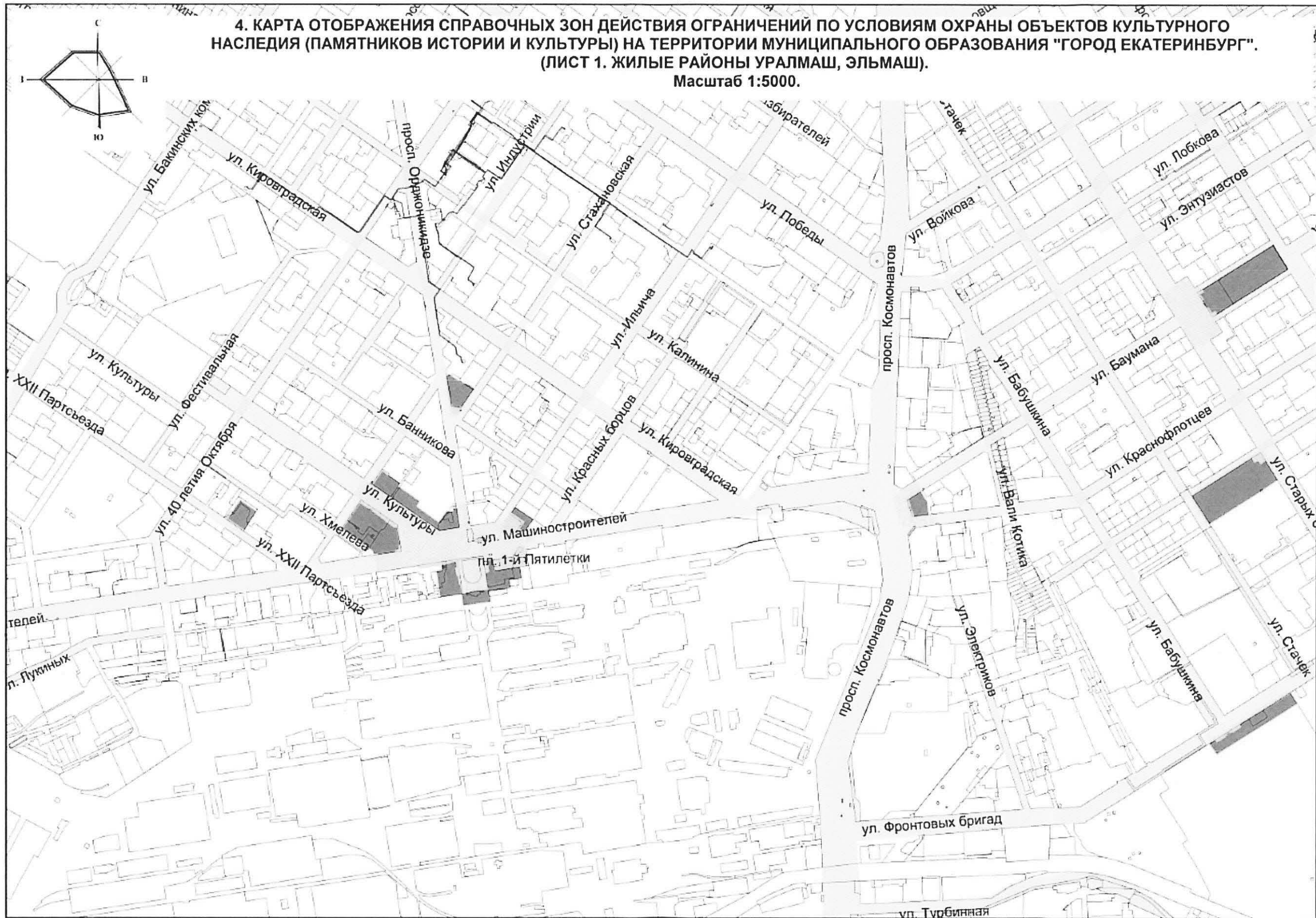
**УСЛОВНЫЕ ОБОЗНАЧЕНИЯ**

- Справочные водоохранные зоны водных объектов
- Справочные зоны санитарной охраны (ЗСО) сооружений водоснабжения
- Справочные ЗСО I пояса поверхностных источников водоснабжения
- Справочные ЗСО II пояса подземных источников водоснабжения
- Справочные ЗСО III пояса поверхностных источников водоснабжения
- Справочные ЗСО III пояса подземных источников водоснабжения
- Граница муниципального образования "Город Екатеринбург"

**3. КАРТА ОТОБРАЖЕНИЯ УСТАНОВЛЕННЫХ ВОДООХРАННЫХ ЗОН, ЗОН САНИТАРНОЙ ОХРАНЫ ИСТОЧНИКОВ ПИТЬЕВОГО И ХОЗЯЙСТВЕННО-БЫТОВОГО ВОДОСНАБЖЕНИЯ НА ТЕРРИТОРИИ МУНИЦИПАЛЬНОГО ОБРАЗОВАНИЯ "ГОРОД ЕКАТЕРИНБУРГ"**

М 1:50000





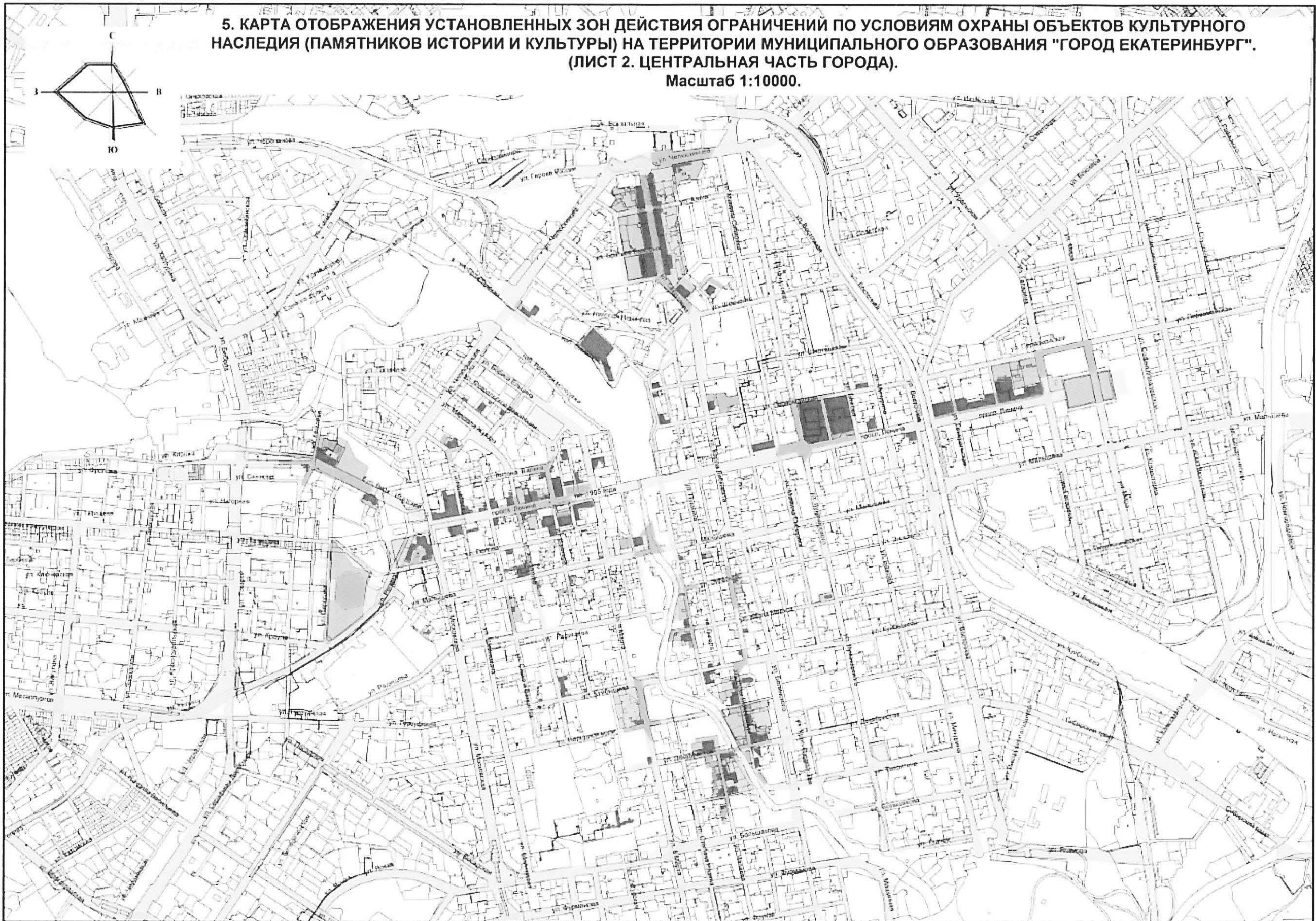




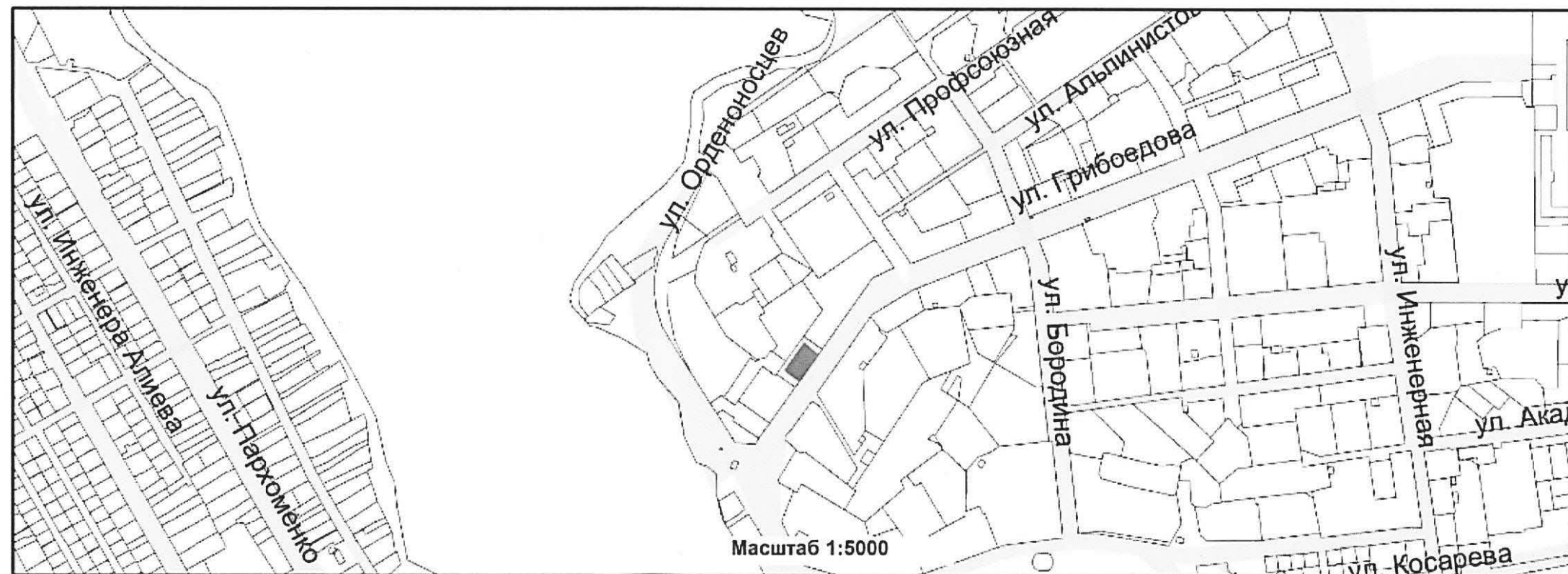
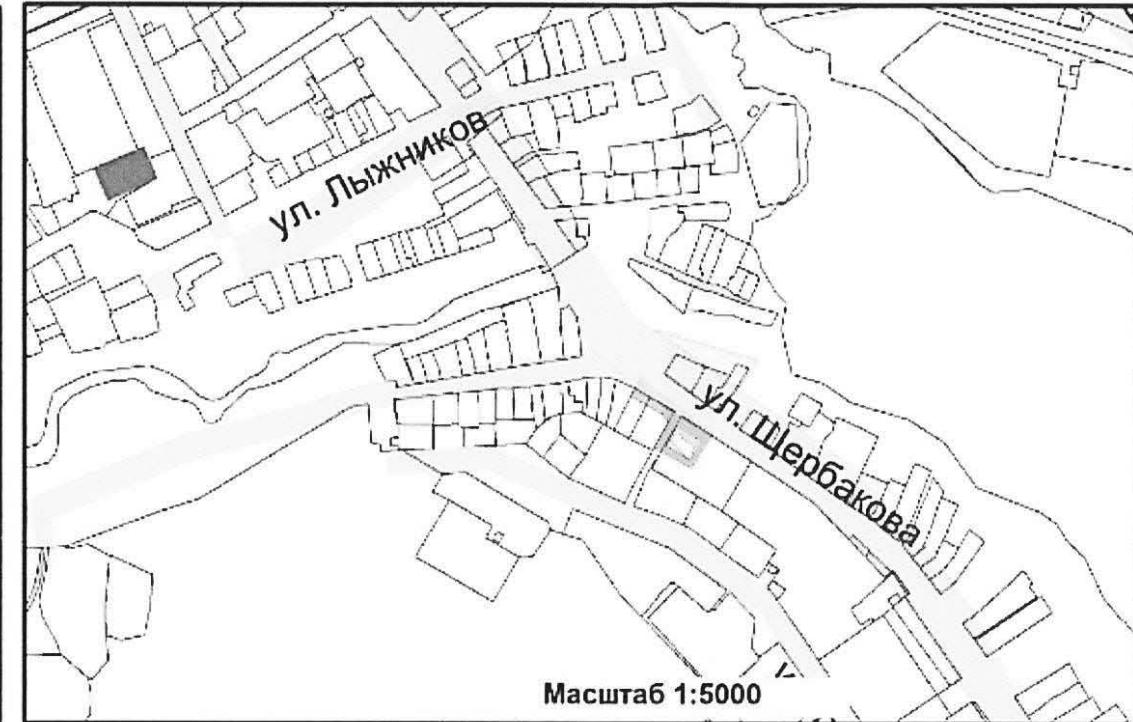
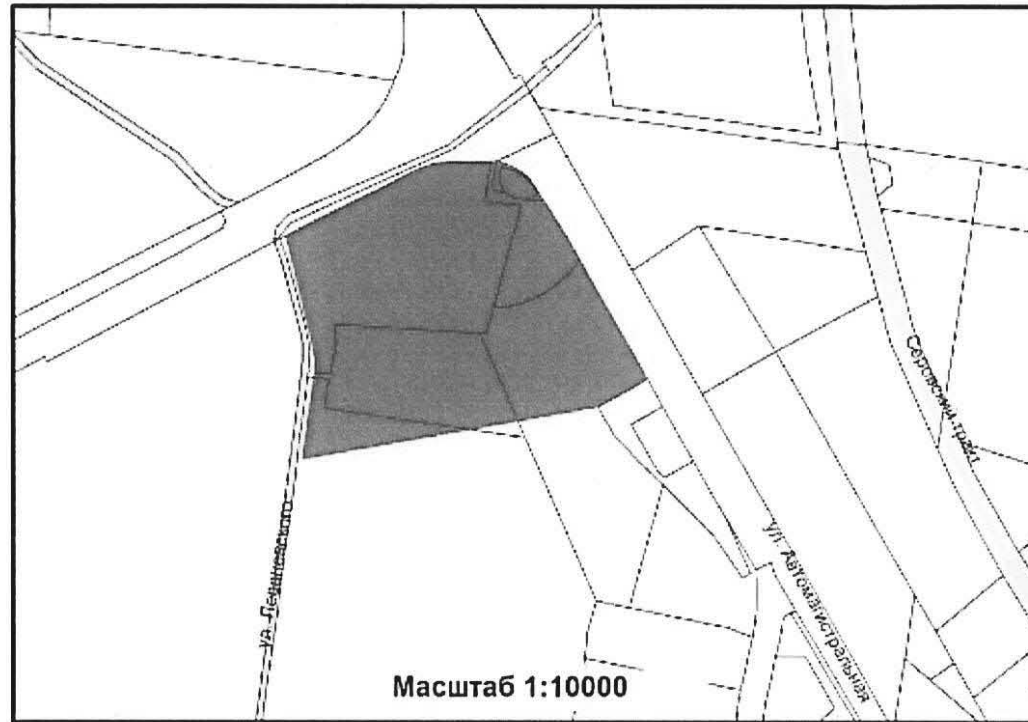
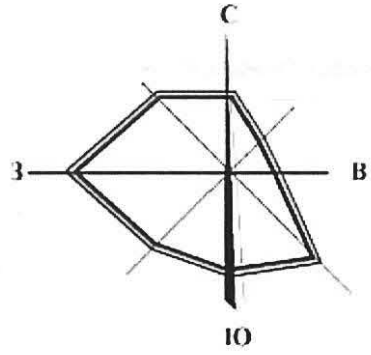




**5. КАРТА ОТОБРАЖЕНИЯ УСТАНОВЛЕННЫХ ЗОН ДЕЙСТВИЯ ОГРАНИЧЕНИЙ ПО УСЛОВИЯМ ОХРАНЫ ОБЪЕКТОВ КУЛЬТУРНОГО НАСЛЕДИЯ (ПАМЯТНИКОВ ИСТОРИИ И КУЛЬТУРЫ) НА ТЕРРИТОРИИ МУНИЦИПАЛЬНОГО ОБРАЗОВАНИЯ "ГОРОД ЕКАТЕРИНБУРГ".  
(ЛИСТ 2. ЦЕНТРАЛЬНАЯ ЧАСТЬ ГОРОДА).  
Масштаб 1:10000.**

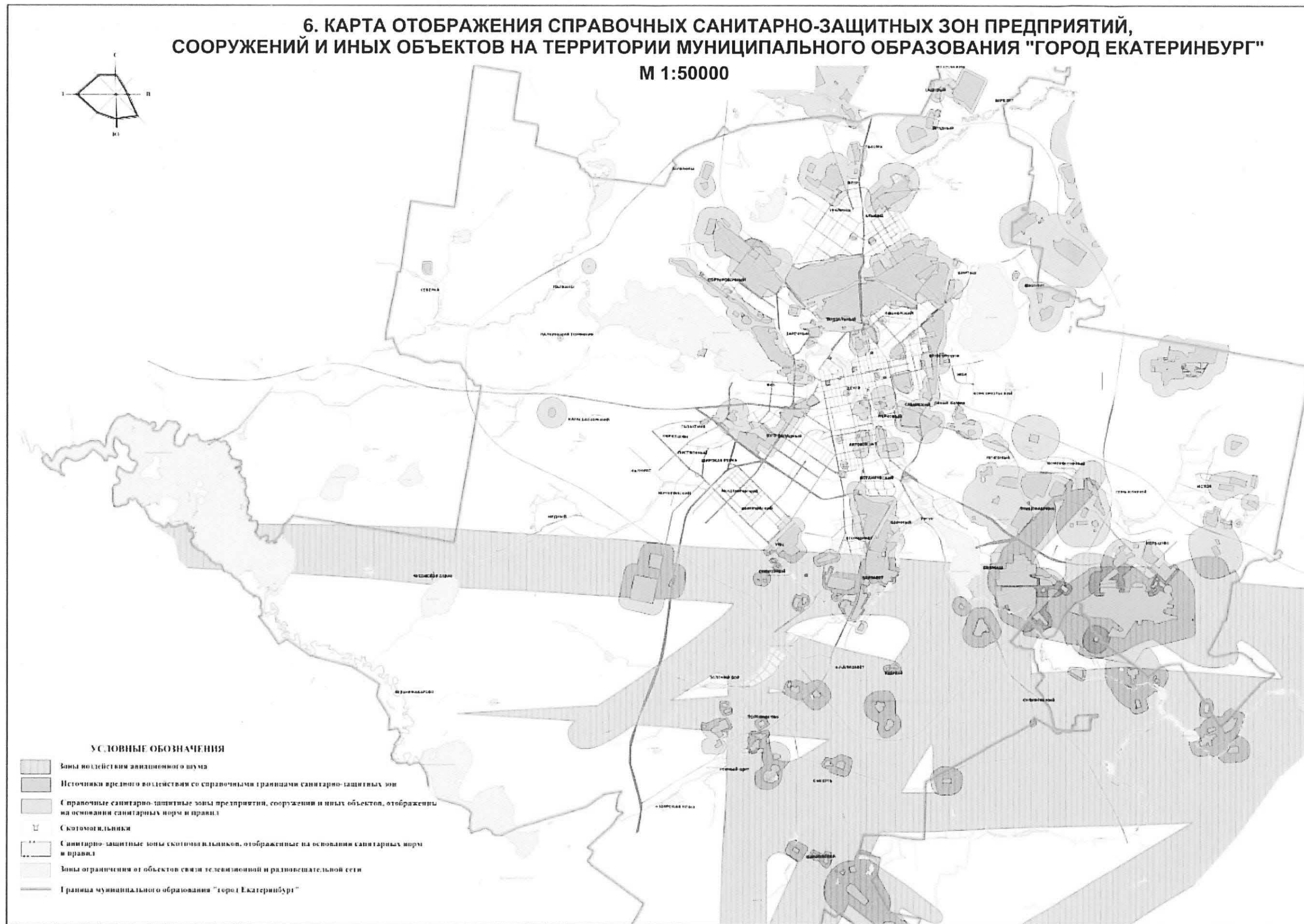


**5. КАРТА ОТОБРАЖЕНИЯ УСТАНОВЛЕННЫХ ЗОН ДЕЙСТВИЯ ОГРАНИЧЕНИЙ ПО УСЛОВИЯМ ОХРАНЫ ОБЪЕКТОВ КУЛЬТУРНОГО НАСЛЕДИЯ (ПАМЯТНИКОВ ИСТОРИИ И КУЛЬТУРЫ) НА ТЕРРИТОРИИ МУНИЦИПАЛЬНОГО ОБРАЗОВАНИЯ "ГОРОД ЕКАТЕРИНБУРГ". (ЛИСТ 3).**



### 6. КАРТА ОТОБРАЖЕНИЯ СПРАВОЧНЫХ САНИТАРНО-ЗАЩИТНЫХ ЗОН ПРЕДПРИЯТИЙ, СООРУЖЕНИЙ И ИНЫХ ОБЪЕКТОВ НА ТЕРРИТОРИИ МУНИЦИПАЛЬНОГО ОБРАЗОВАНИЯ "ГОРОД ЕКАТЕРИНБУРГ"

М 1:50000



**7. КАРТА ОТОБРАЖЕНИЯ УСТАНОВЛЕННЫХ САНИТАРНО-ЗАЩИТНЫХ ЗОН ПРЕДПРИЯТИЙ,  
СООРУЖЕНИЙ И ИНЫХ ОБЪЕКТОВ НА ТЕРРИТОРИИ МУНИЦИПАЛЬНОГО ОБРАЗОВАНИЯ "ГОРОД ЕКАТЕРИНБУРГ"**

**М 1:50000**

