



МИНИСТЕРСТВО СТРОИТЕЛЬСТВА И РАЗВИТИЯ ИНФРАСТРУКТУРЫ  
СВЕРДЛОВСКОЙ ОБЛАСТИ  
**П Р И К А З**

24.11.2017г

№ 1248-17

г. Екатеринбург

**О внесении изменений в приказ Министерства строительства и развития инфраструктуры Свердловской области от 29.06.2017 № 704-п «Об утверждении Правил землепользования и застройки городского округа – муниципального образования «город Екатеринбург»**

В соответствии с Градостроительным кодексом Российской Федерации, Федеральным законом от 06 октября 1999 года № 184-ФЗ «Об общих принципах организации законодательных (представительных) и исполнительных органов государственной власти субъектов Российской Федерации», Законом Свердловской области от 12 октября 2015 года № 111-ОЗ «О перераспределении отдельных полномочий в сфере градостроительной деятельности между органами местного самоуправления муниципального образования «город Екатеринбург» и органами государственной власти Свердловской области», Положением о Министерстве строительства и развития инфраструктуры Свердловской области, утвержденным постановлением Правительства Свердловской области от 05.09.2012 № 963-ПП «Об утверждении Положения, структуры, предельного лимита штатной численности и фонда по должностным окладам в месяц Министерства строительства и развития инфраструктуры Свердловской области», Правилами землепользования и застройки городского округа – муниципального образования «город Екатеринбург», утвержденными приказом Министерства строительства и развития инфраструктуры Свердловской области от 29.06.2017 № 704-п, протоколом публичных слушаний от 10.11.2017 и заключением о результатах публичных слушаний от 13.11.2017

**ПРИКАЗЫВАЮ:**

1. Внести в приказ Министерства строительства и развития инфраструктуры Свердловской области от 29.06.2017 № 704-п «Об утверждении Правил землепользования и застройки городского округа – муниципального образования «город Екатеринбург» изменения, изложив фрагменты № 12, 23, 24, 33, 34, 48 – 51, 65, 67, 69, 70, 71, 74, 89, 90, 92, 103, 115, 116 – 119, 127 – 129, 131, 132 карты градостроительного зонирования территории муниципального образования «город Екатеринбург» в новой редакции (приложения № 1 – 29).
2. Контроль за исполнением настоящего приказа оставляю за собой.
3. Настоящий приказ вступает в силу с момента его опубликования.

4. Настоящий приказ опубликовать на «Официальном интернет-портале правовой информации Свердловской области» ([www.pravo.gov66.ru](http://www.pravo.gov66.ru)) и разместить на официальном сайте Министерства в информационно-телекоммуникационной сети «Интернет» (<http://minstroy.midural.ru/>) не позднее 24 ноября 2017 года.

Министр



М.М. Волков

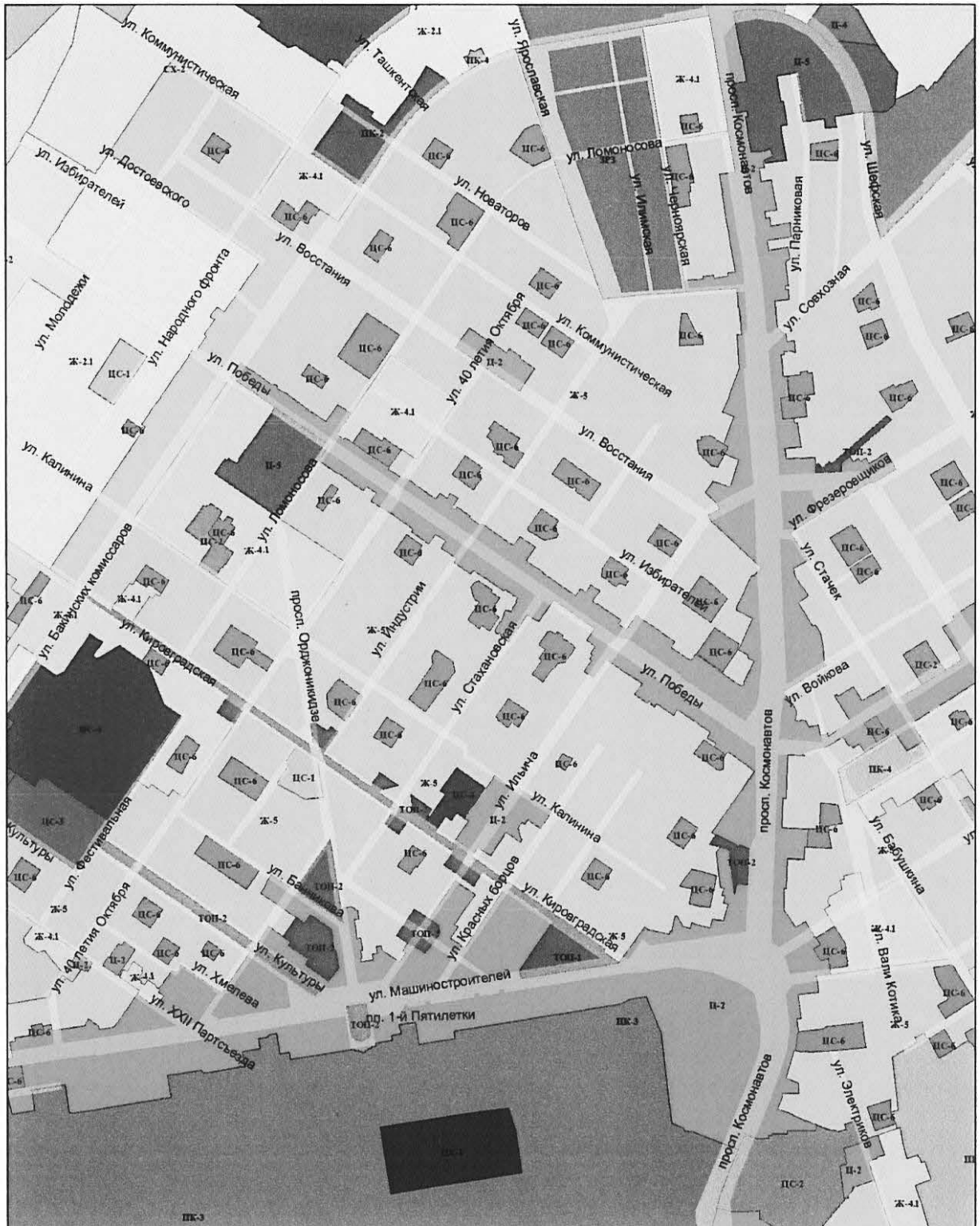
Приложение № 1  
к приказу Министерства строительства  
и развития инфраструктуры  
Свердловской области  
от 24.11.2017 № 1248-П

**Фрагмент № 12 карты градостроительного зонирования территории  
муниципального образования «город Екатеринбург»**



Приложение № 2  
к приказу Министерства строительства  
и развития инфраструктуры  
Свердловской области  
от 24.11.2017 № 1248-П

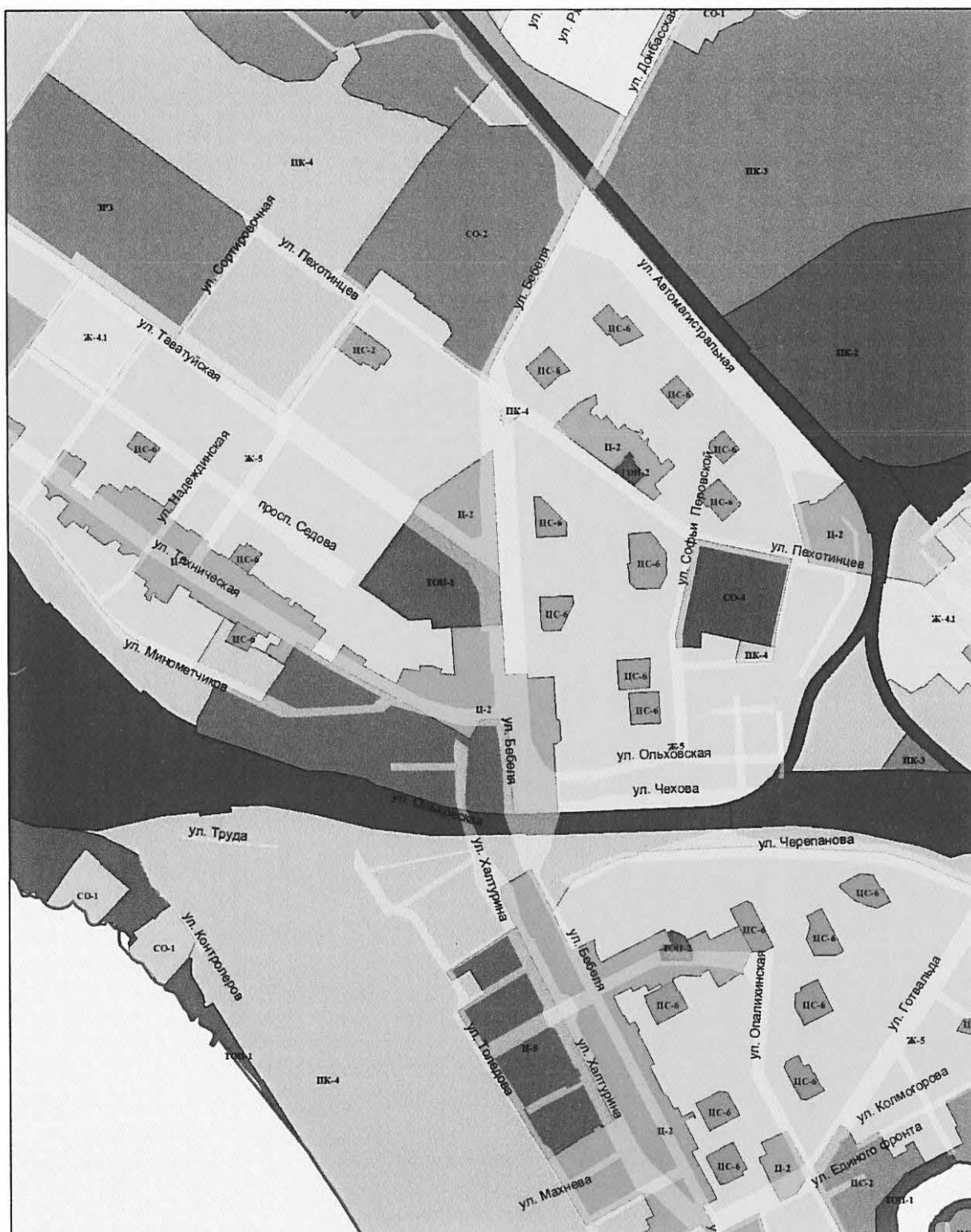
**Фрагмент № 23 карты градостроительного зонирования территории  
муниципального образования «город Екатеринбург»**





Приложение 4  
к приказу Министерства строительства  
и развития инфраструктуры  
Свердловской области  
от 24.11.2017 № 1248-П

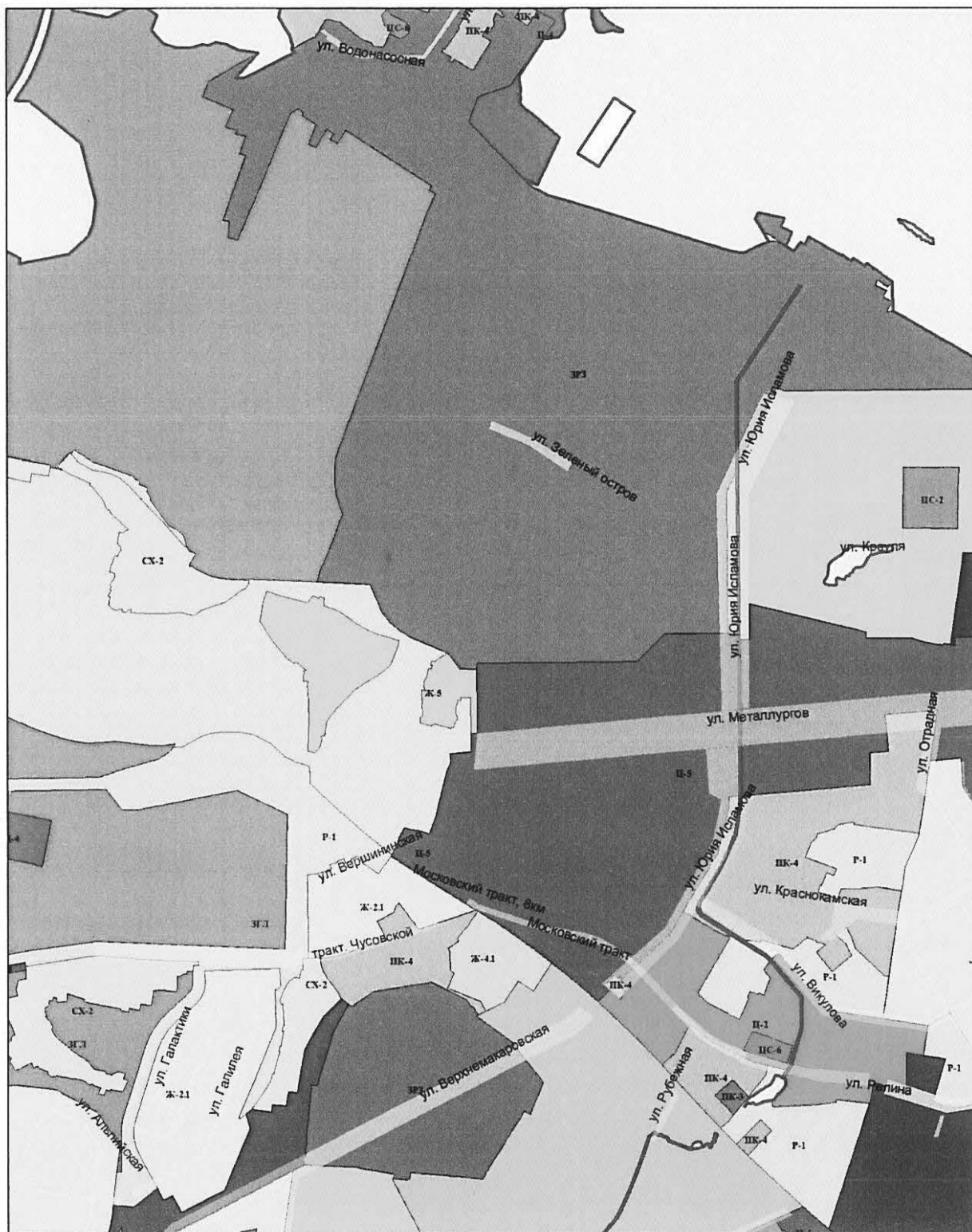
Фрагмент № 33 карты градостроительного зонирования территории  
муниципального образования «город Екатеринбург»





Приложение № 6  
к приказу Министерства строительства  
и развития инфраструктуры  
Свердловской области  
от 24.11.2017 № 1248-П

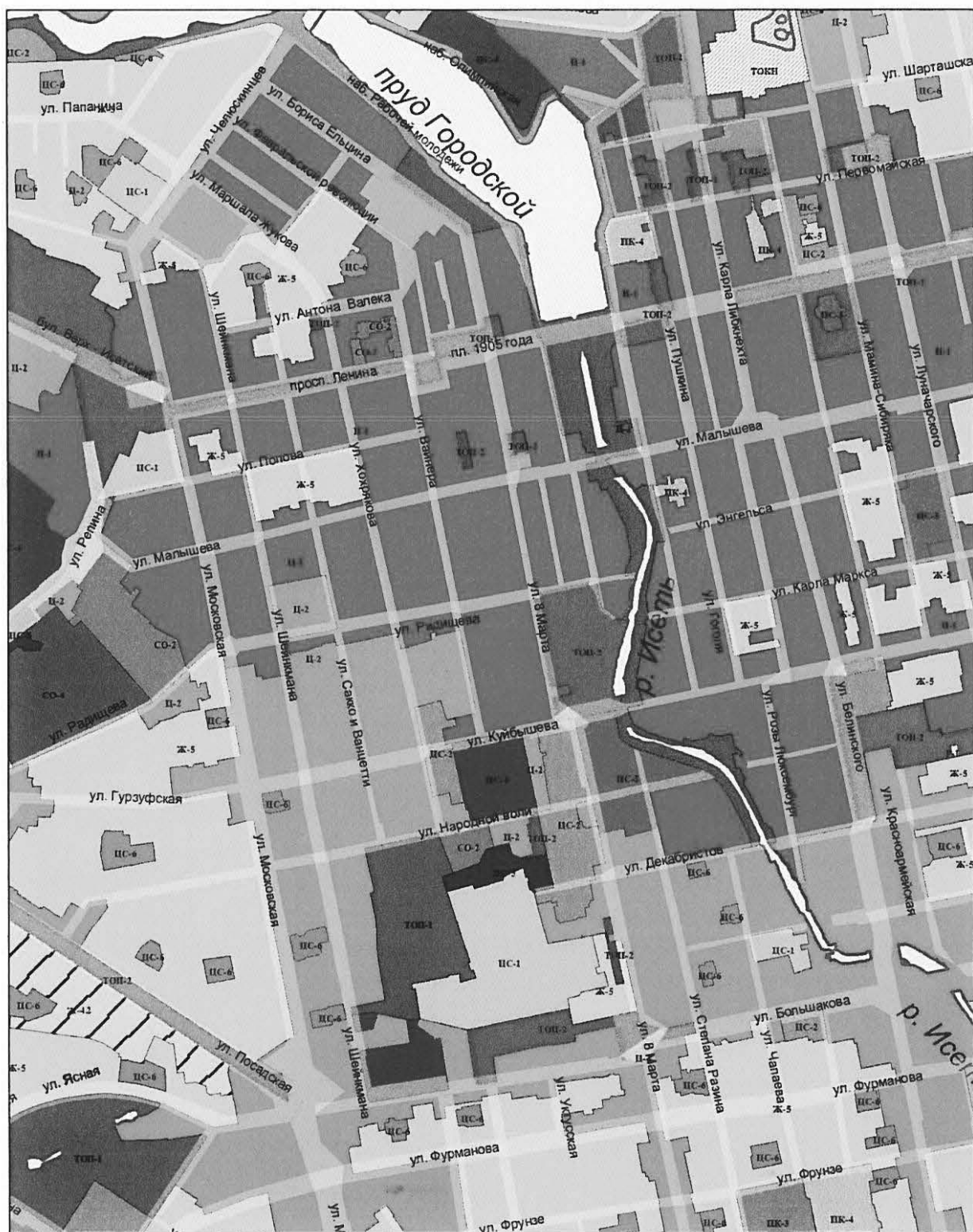
Фрагмент № 48 карты градостроительного зонирования территории  
муниципального образования «город Екатеринбург»








**Фрагмент № 50 карты градостроительного зонирования территории  
муниципального образования «город Екатеринбург»**




Приложение № 9  
к приказу Министерства строительства  
и развития инфраструктуры  
Свердловской области  
от 24.11.2017 № 1248-П

Фрагмент № 51 карты градостроительного зонирования территории  
муниципального образования «город Екатеринбург»




Приложение № 10  
к приказу Министерства строительства  
и развития инфраструктуры  
Свердловской области  
от 24.11.2017 № 1248-П

**Фрагмент № 65 карты градостроительного зонирования территории  
муниципального образования «город Екатеринбург»**



Приложение № 11  
к приказу Министерства строительства  
и развития инфраструктуры  
Свердловской области  
от 24.11.2017 № 1248-П

**Фрагмент № 67 карты градостроительного зонирования территории  
муниципального образования «город Екатеринбург»**



Приложение № 12  
к приказу Министерства строительства  
и развития инфраструктуры  
Свердловской области  
от 24.11.2017 № 1248-П

**Фрагмент № 69 карты градостроительного зонирования территории  
муниципального образования «город Екатеринбург»**

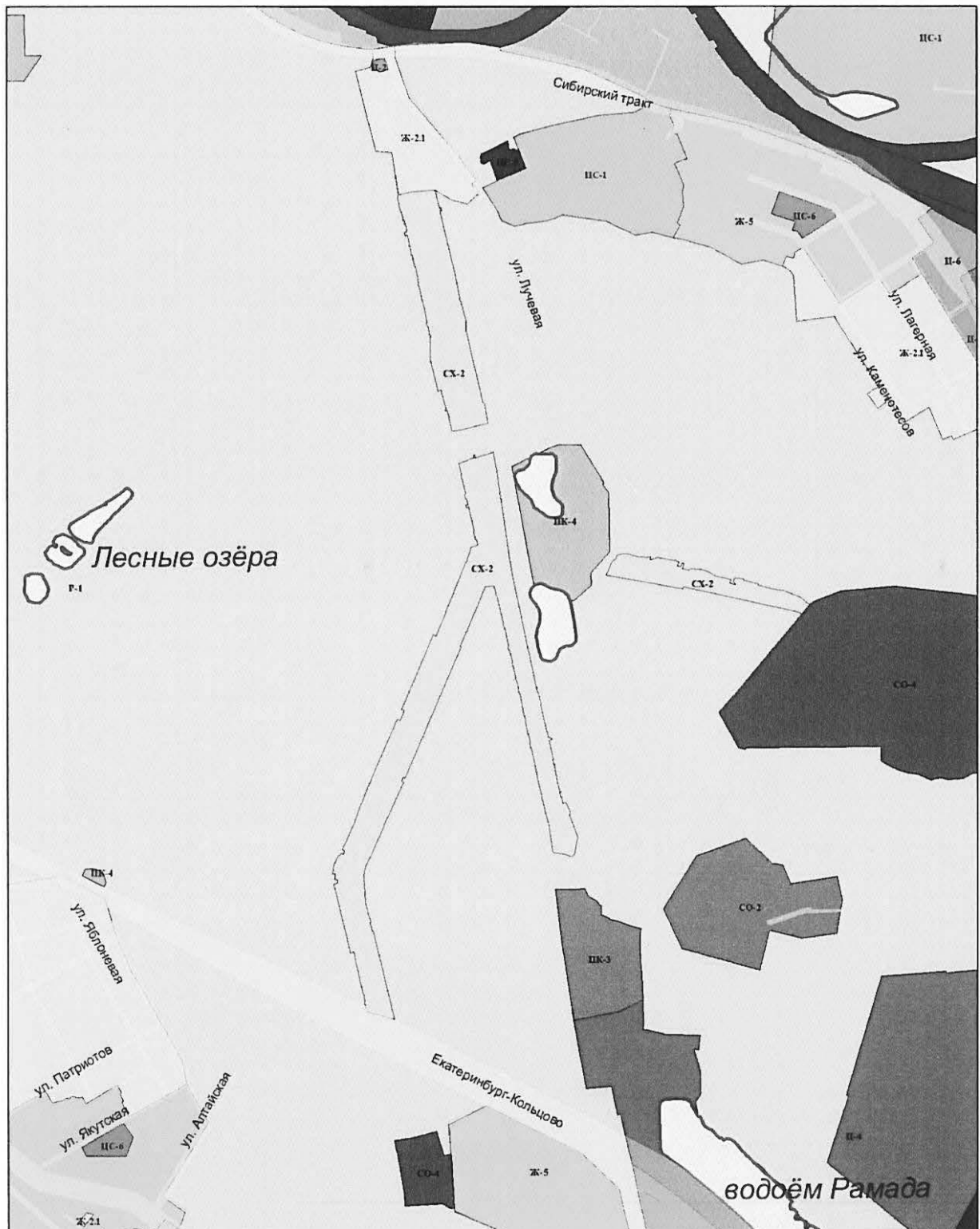


Приложение № 13  
к приказу Министерства строительства  
и развития инфраструктуры  
Свердловской области  
от 24.11.2017 № 1248-П

**Фрагмент № 70 карты градостроительного зонирования территории  
муниципального образования «город Екатеринбург»**

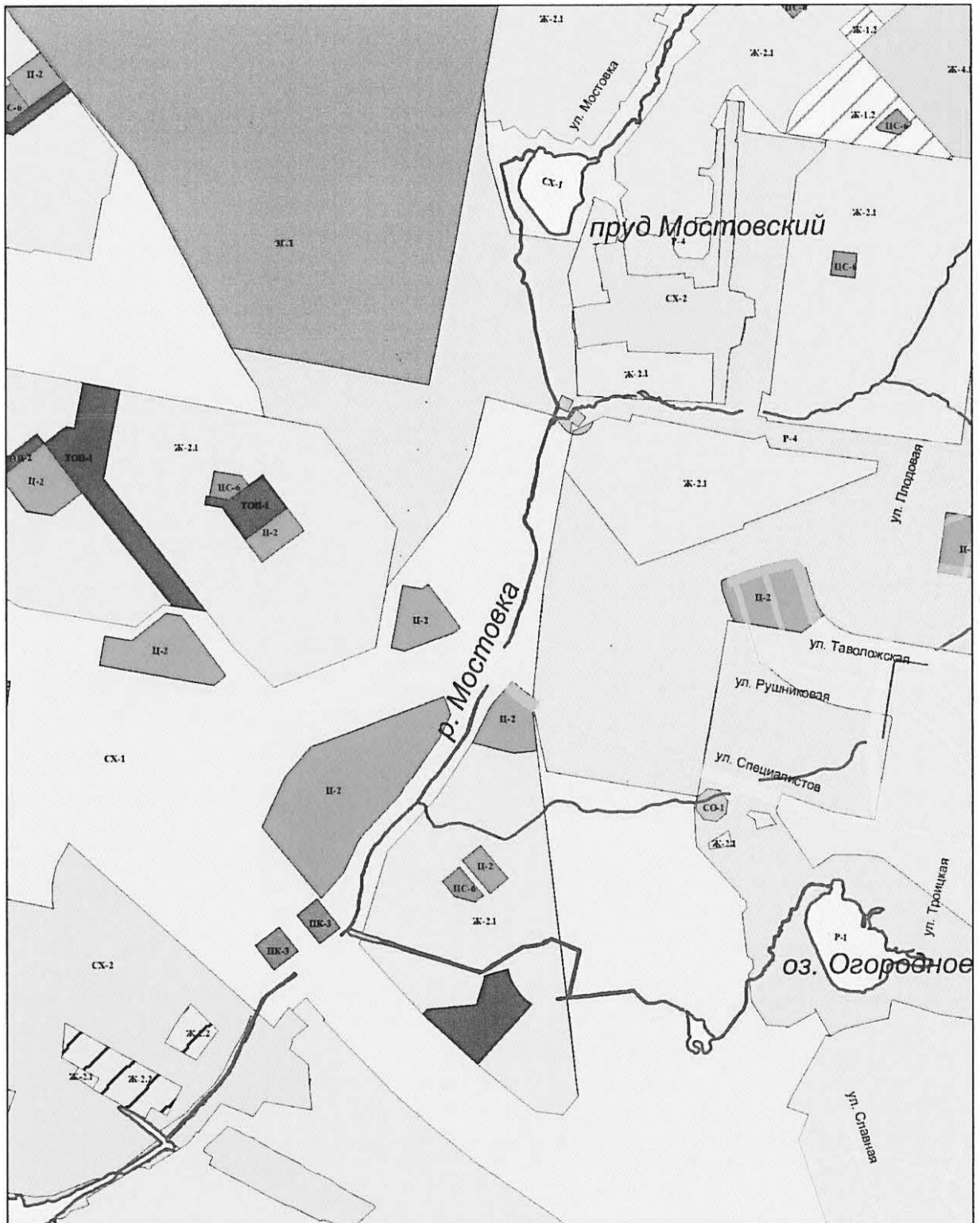


**Фрагмент № 71 карты градостроительного зонирования территории  
муниципального образования «город Екатеринбург»**



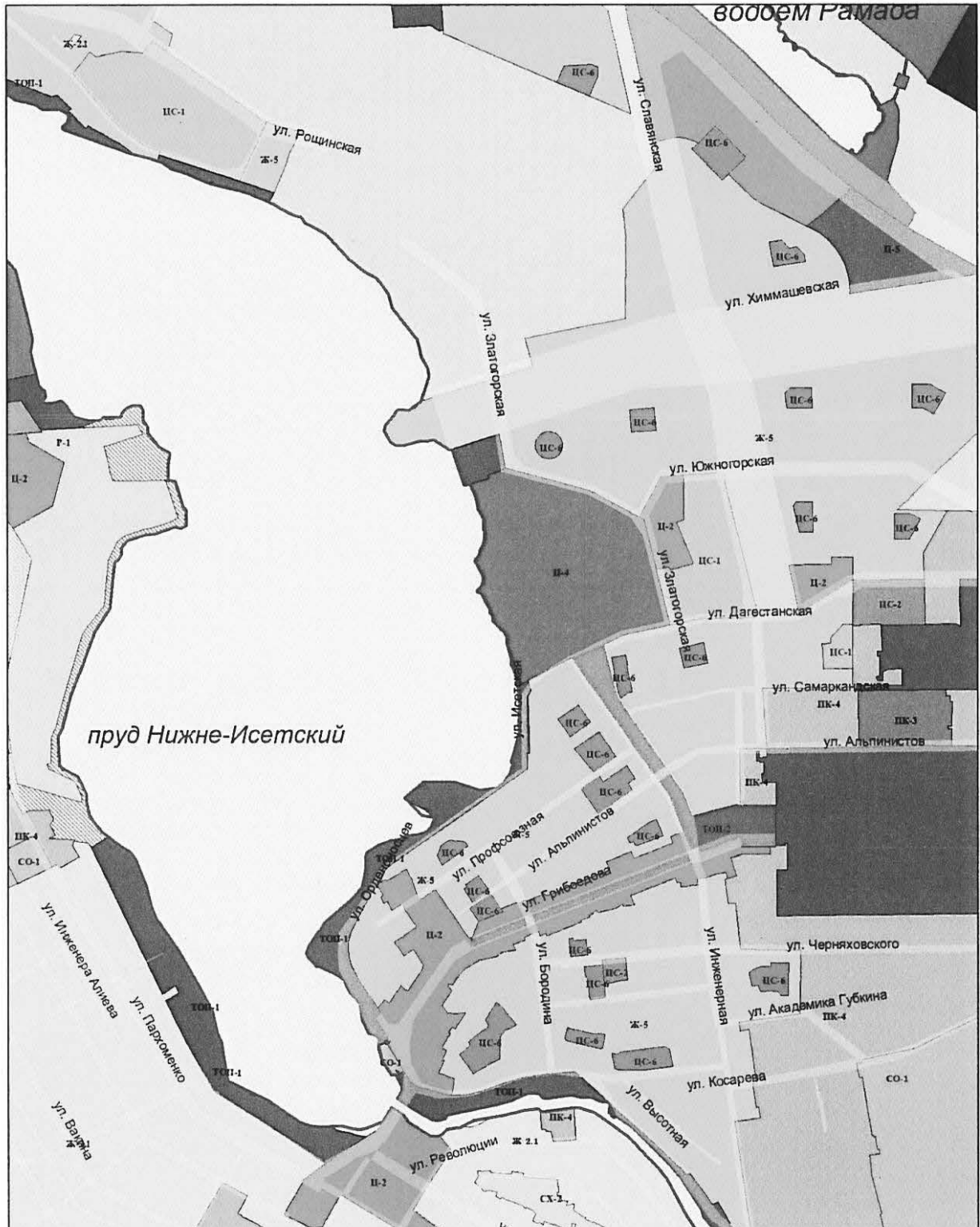


**Фрагмент № 74 карты градостроительного зонирования территории  
муниципального образования «город Екатеринбург»**

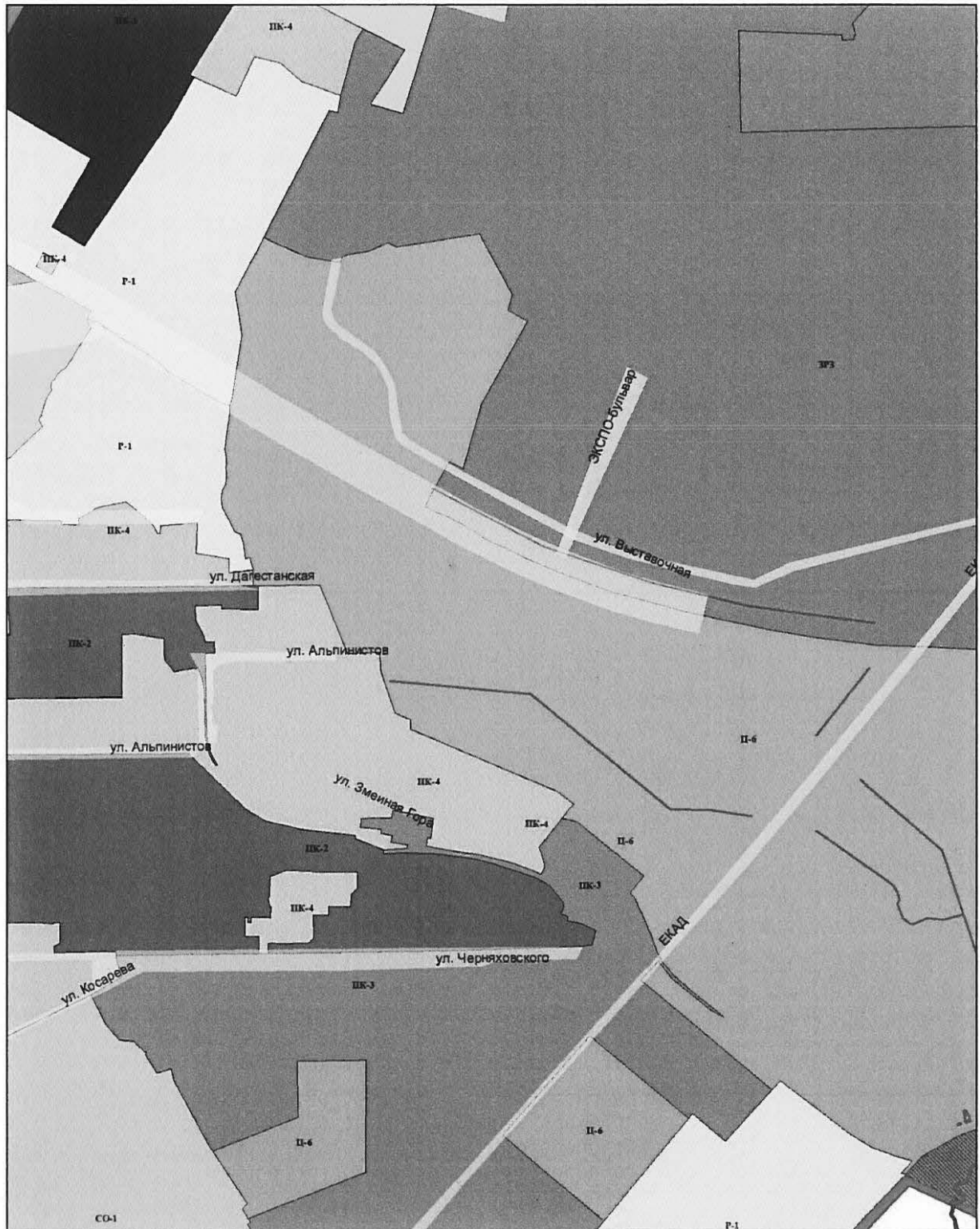


Приложение № 16  
к приказу Министерства строительства  
и развития инфраструктуры  
Свердловской области  
от 24.11.2017 № 1248-П

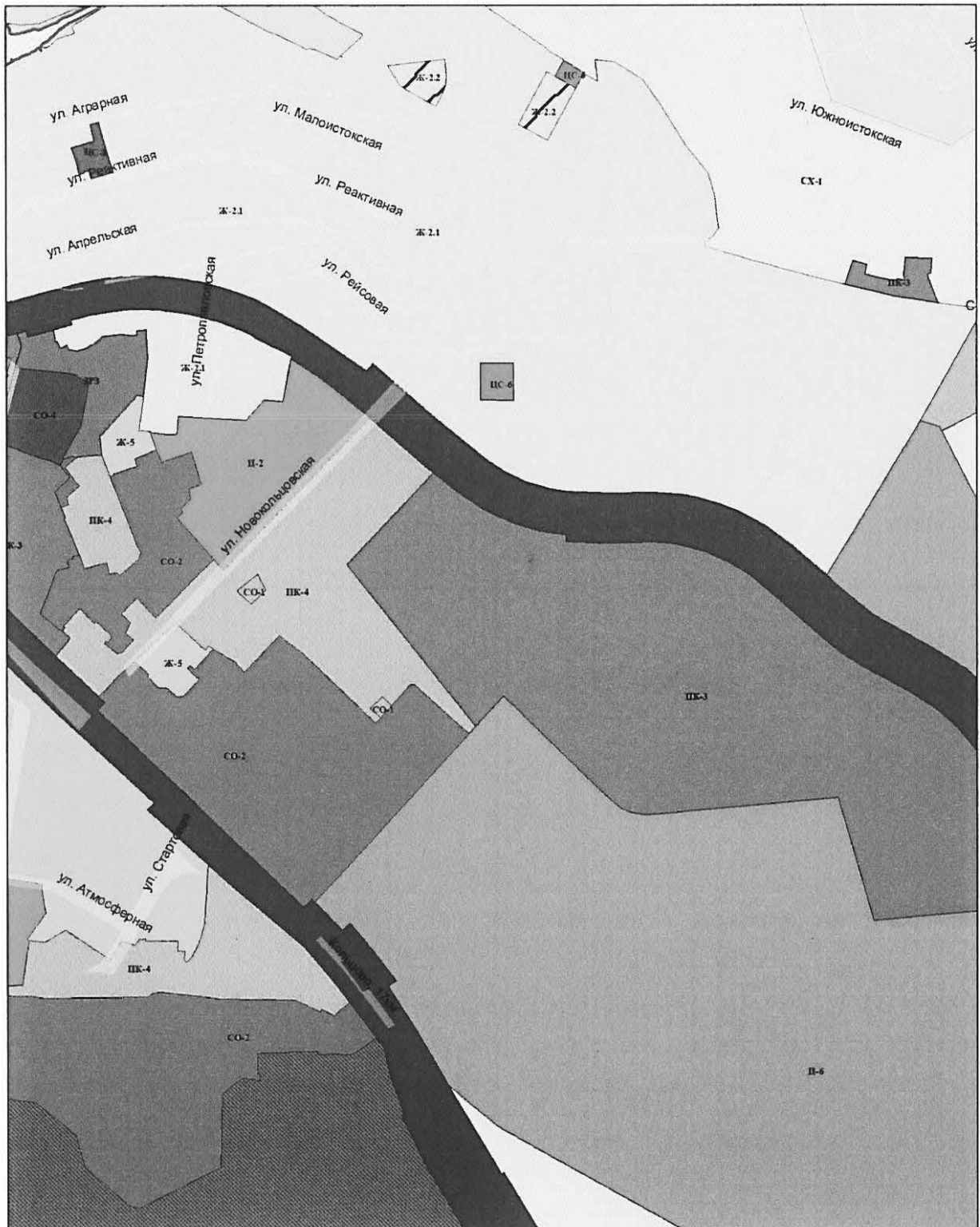
Фрагмент № 89 карты градостроительного зонирования территории  
муниципального образования «город Екатеринбург»



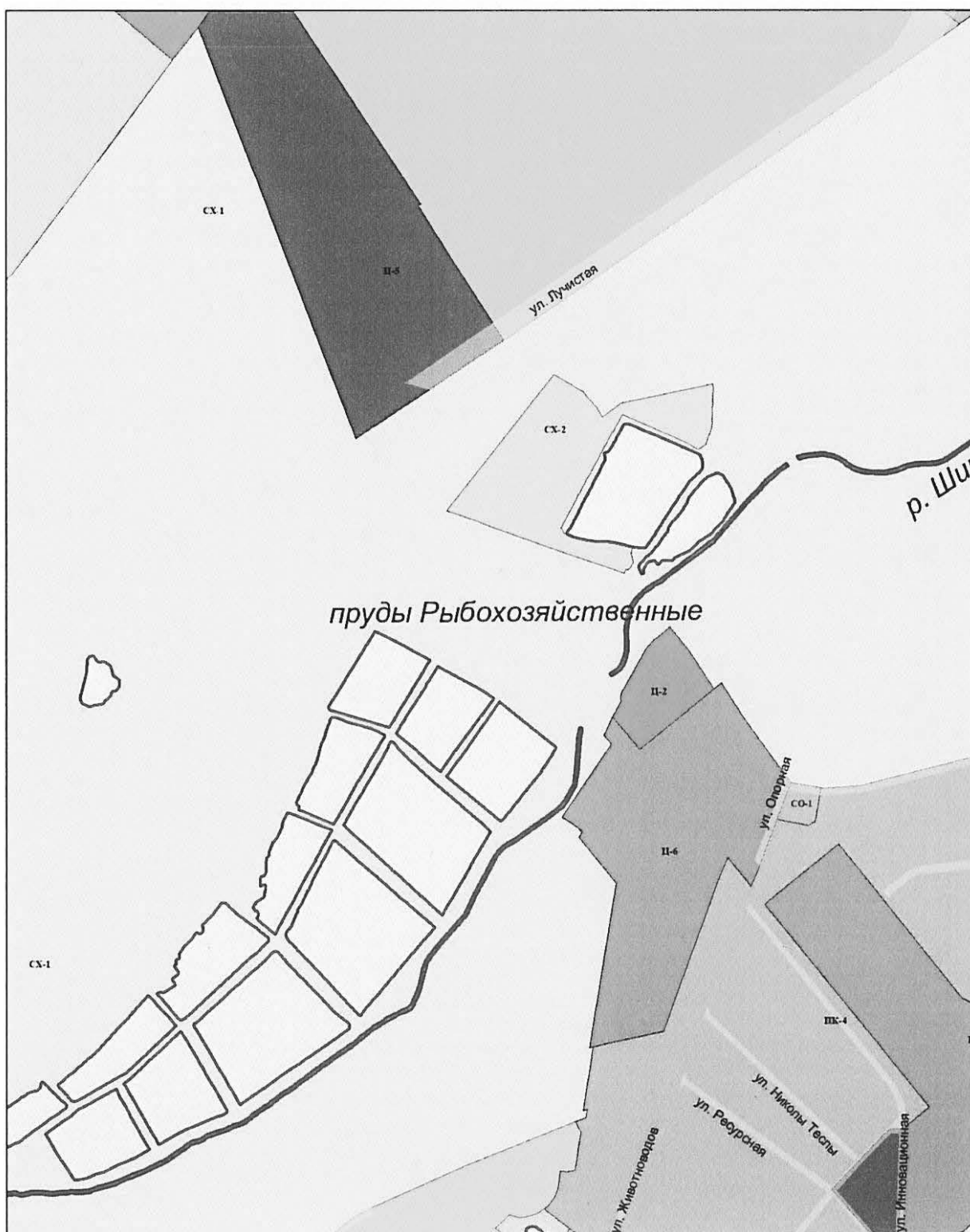
**Фрагмент № 90 карты градостроительного зонирования территории  
муниципального образования «город Екатеринбург»**



**Фрагмент № 92 карты градостроительного зонирования территории  
муниципального образования «город Екатеринбург»**

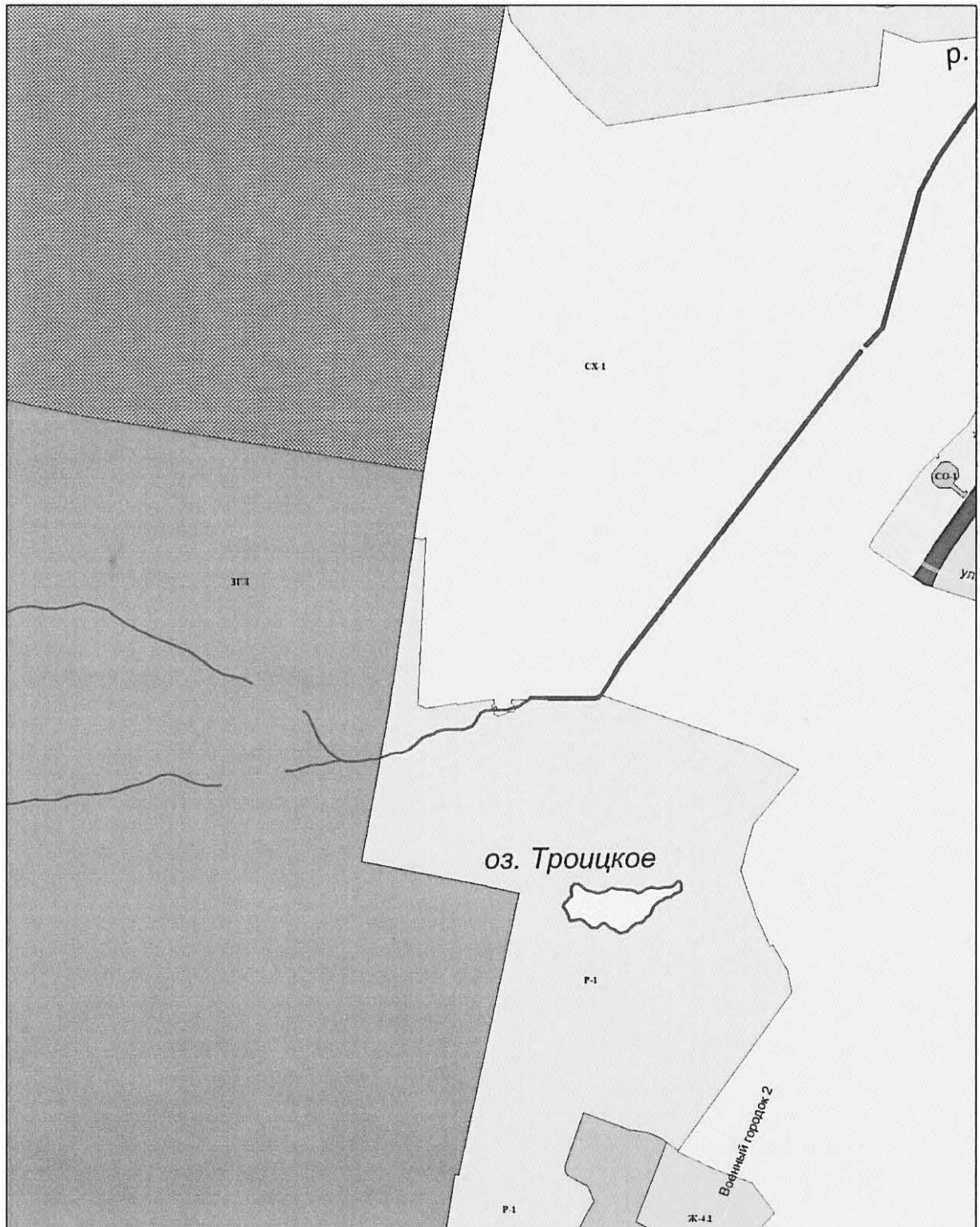


**Фрагмент № 103 карты градостроительного зонирования территории  
муниципального образования «город Екатеринбург»**



Приложение № 20  
к приказу Министерства строительства  
и развития инфраструктуры  
Свердловской области  
от 24.11.2017 № 1248-П

**Фрагмент № 115 карты градостроительного зонирования территории  
муниципального образования «город Екатеринбург»**



Приложение № 21  
к приказу Министерства строительства  
и развития инфраструктуры  
Свердловской области  
от 24.11.2017 № 1248-П

**Фрагмент № 116 карты градостроительного зонирования территории  
муниципального образования «город Екатеринбург»**



**Фрагмент № 117 карты градостроительного зонирования территории  
муниципального образования «город Екатеринбург»**





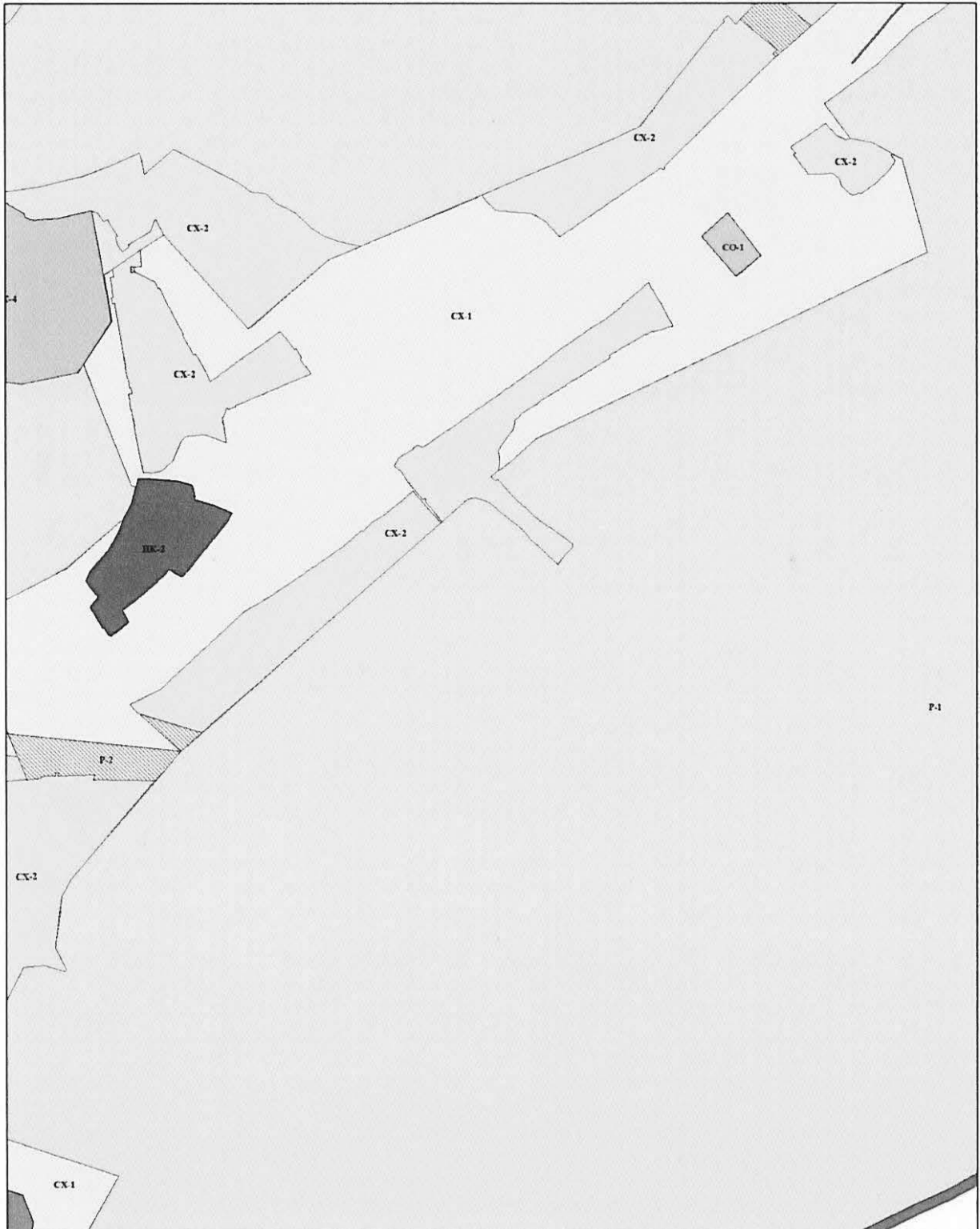
Приложение № 23  
к приказу Министерства строительства  
и развития инфраструктуры  
Свердловской области  
от 24.11.2017 № 1248-П

**Фрагмент № 118 карты градостроительного зонирования территории  
муниципального образования «город Екатеринбург»**



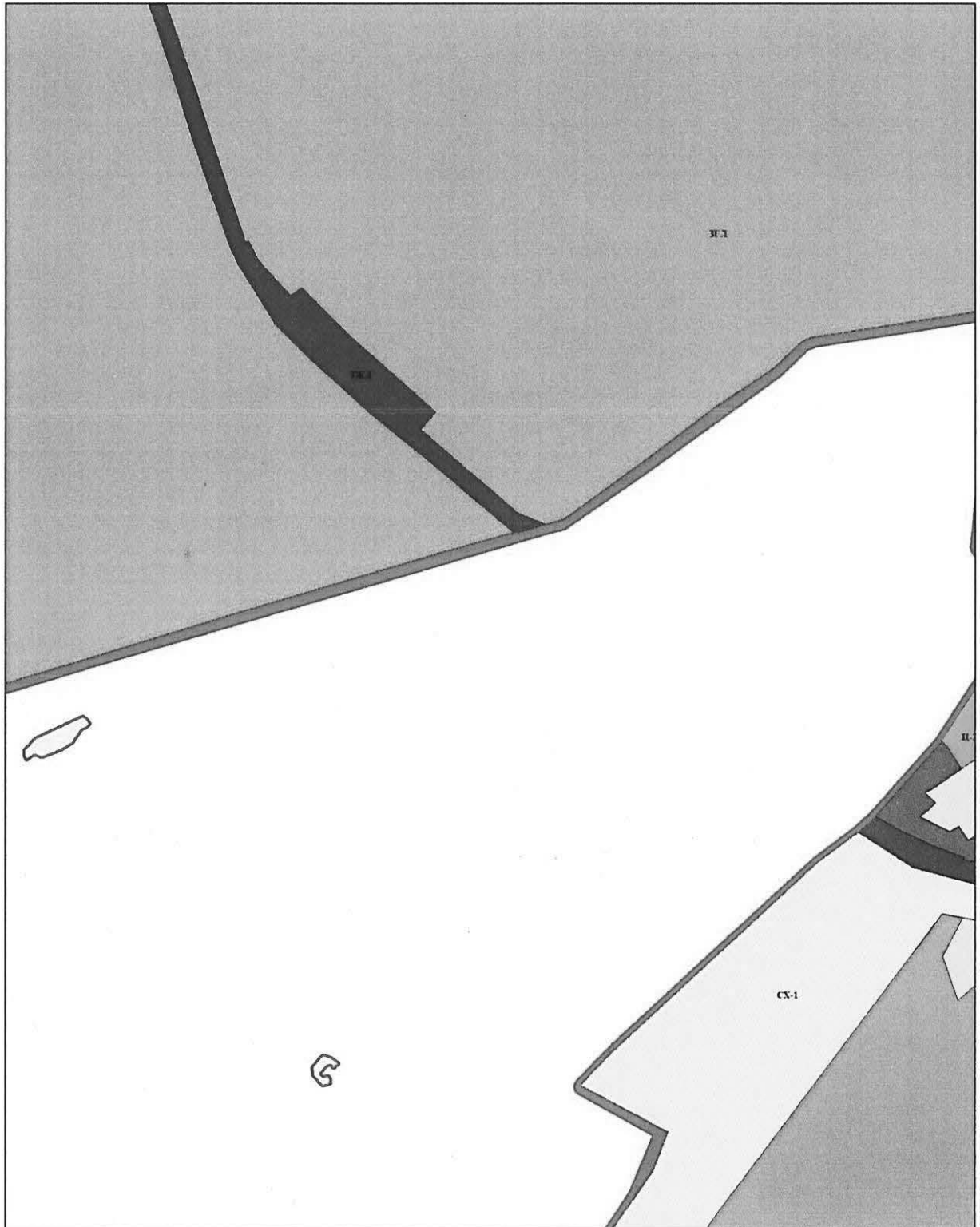
Приложение № 24  
к приказу Министерства строительства  
и развития инфраструктуры  
Свердловской области  
от 24.11.2017 № 1248-П

**Фрагмент № 119 карты градостроительного зонирования территории  
муниципального образования «город Екатеринбург»**



Приложение № 25  
к приказу Министерства строительства  
и развития инфраструктуры  
Свердловской области  
от 24.11.2017 № 1248-П

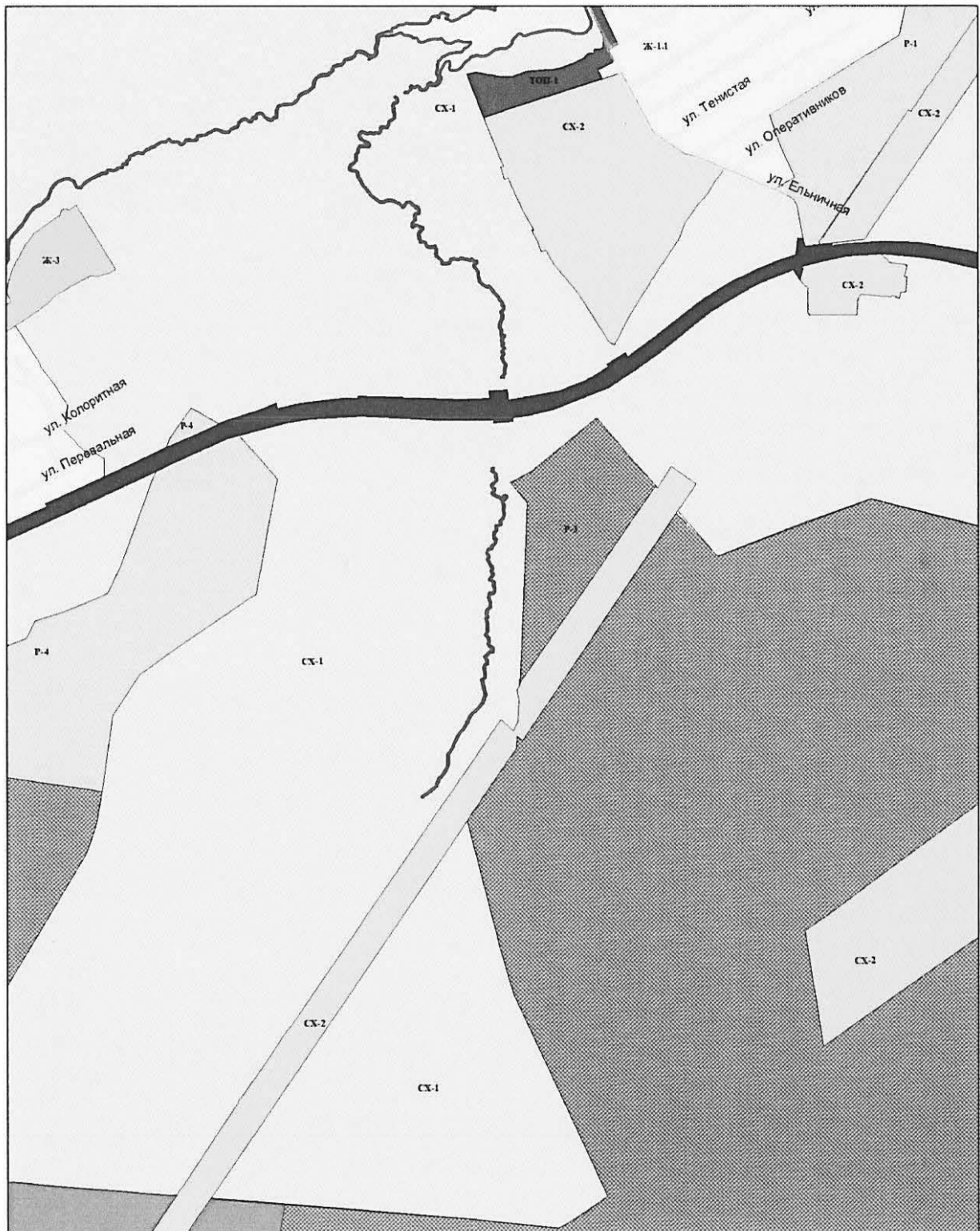
**Фрагмент № 127 карты градостроительного зонирования территории  
муниципального образования «город Екатеринбург»**





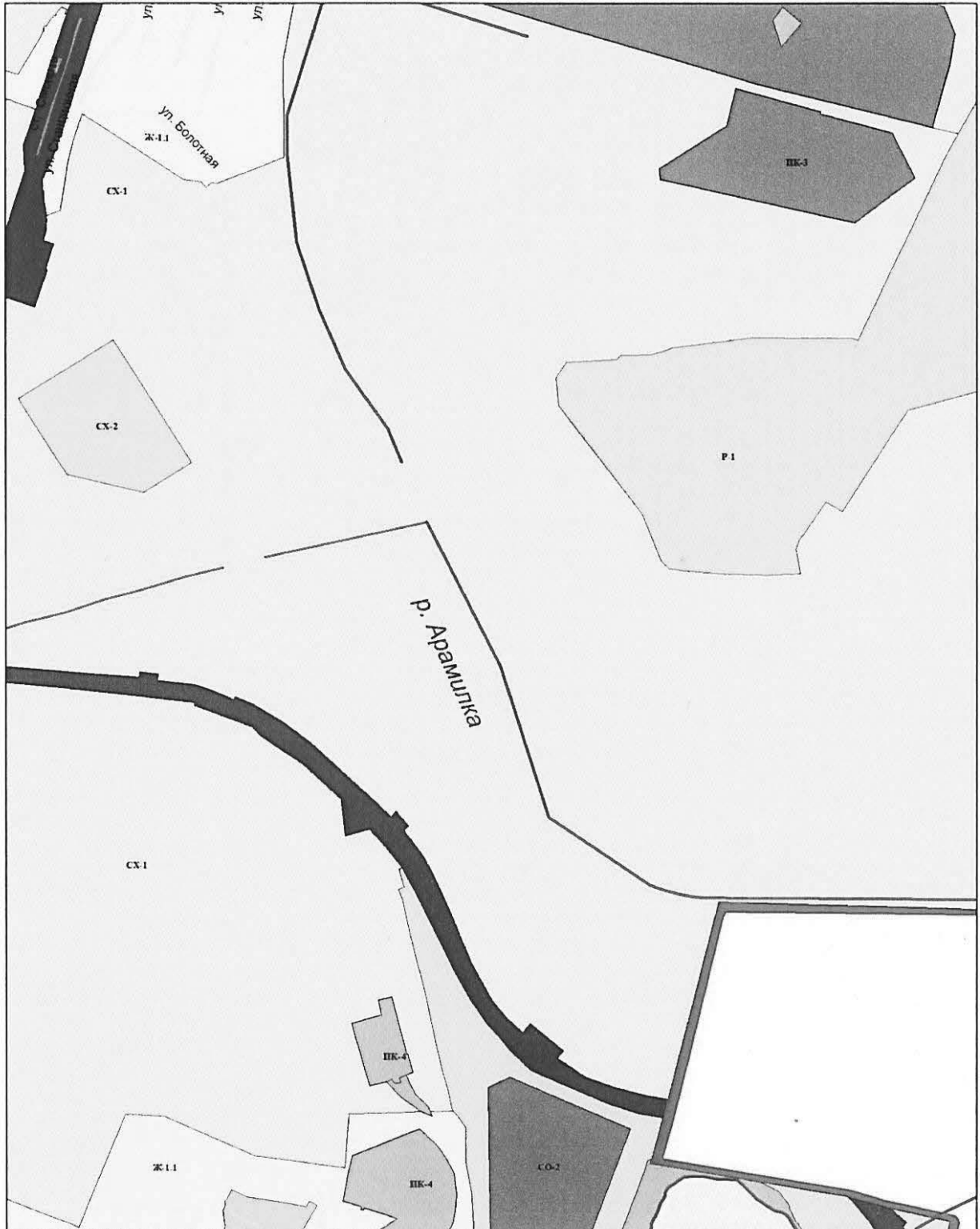
Приложение № 27  
к приказу Министерства строительства  
и развития инфраструктуры  
Свердловской области  
от 24.11.2017 № 1248-П

**Фрагмент № 129 карты градостроительного зонирования территории  
муниципального образования «город Екатеринбург»**



Приложение № 28  
к приказу Министерства строительства  
и развития инфраструктуры  
Свердловской области  
от 24.11.2017 № 1248-П

**Фрагмент № 131 карты градостроительного зонирования территории  
муниципального образования «город Екатеринбург»**



Приложение № 29  
к приказу Министерства строительства  
и развития инфраструктуры  
Свердловской области  
от 24.11.2017 № 1248-П

**Фрагмент № 132 карты градостроительного зонирования территории  
муниципального образования «город Екатеринбург»**

