



**МИНИСТЕРСТВО СТРОИТЕЛЬСТВА И РАЗВИТИЯ ИНФРАСТРУКТУРЫ  
СВЕРДЛОВСКОЙ ОБЛАСТИ  
П Р И К А З**

15.11.2018г

№ 1178-17

г. Екатеринбург

**Об утверждении проекта межевания застроенной территории,  
ограниченной улицами Грибоедова – Инженерная – Черняховского –  
Многостаночников**

В соответствии с Градостроительным кодексом Российской Федерации, Законом Свердловской области от 12 октября 2015 года № 111-ОЗ «О перераспределении отдельных полномочий в сфере градостроительной деятельности между органами местного самоуправления муниципального образования «города Екатеринбург» и органами государственной власти Свердловской области», постановлением Правительства Свердловской области от 05.09.2012 № 963-ПП «Об утверждении Положения, структуры, предельного лимита штатной численности и фонда по должностным окладам в месяц Министерства строительства и развития инфраструктуры Свердловской области», Решением Екатеринбургской городской Думы от 06.07.2004 № 60/1 «Об утверждении Генерального плана развития муниципального образования «город Екатеринбург» на период до 2025 года», с учетом протокола публичных слушаний по вопросу проекта межевания застроенной территории, ограниченной улицами Грибоедова – Инженерная – Черняховского – Многостаночников, от 23.10.2017 и заключения о результатах таких публичных слушаний от 23.10.2017

**ПРИКАЗЫВАЮ:**

1. Утвердить проект межевания застроенной территории, ограниченной улицами Грибоедова – Инженерная – Черняховского – Многостаночников, в следующем составе:

- 1) схема межевания территории (приложение № 1);
- 2) перечень и сведения о площади образуемых земельных участков (приложение № 2);
- 3) перечень и сведения о площади образуемых частей земельных участков (приложение № 3).

2. Участникам градостроительной деятельности руководствоваться документацией по планировке территории, ограниченной улицами Грибоедова – Инженерная – Черняховского – Многостаночников, утвержденной настоящим приказом.

3. Отделу градостроительного развития Министерства строительства и развития инфраструктуры Свердловской области опубликовать настоящий приказ на «Официальном интернет-портале правовой информации Свердловской области» ([www.pravo.gov66.ru](http://www.pravo.gov66.ru)) и разместить на официальном сайте Министерства строительства и развития инфраструктуры Свердловской области (<http://minstroy.midural.ru/>).

4. Контроль за исполнением настоящего приказа оставляю за собой.

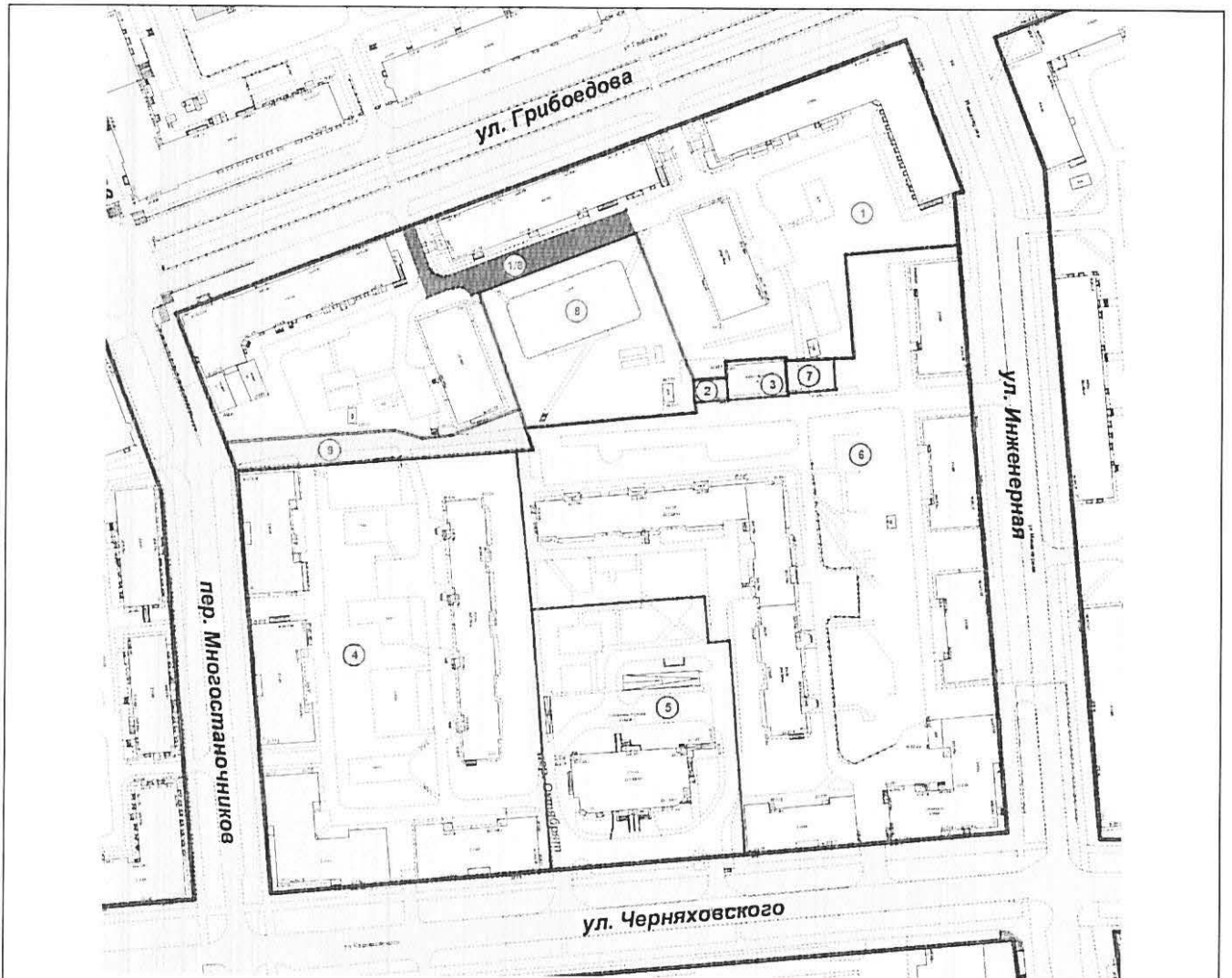
Министр








М.М. Волков

Приложение № 1  
к приказу Министерства  
строительства и развития  
инфраструктуры Свердловской  
области  
от 15.11.2018, № 1178-Д

### Схема межевания территории



#### УСЛОВНЫЕ ОБОЗНАЧЕНИЯ

-  граница квартала
-  границы сформированных земельных участков
-  границы образуемых земельных участков
-  номер участка
-  Часть земельного участка для прохода (проезда)

Приложение № 2  
к приказу Министерства  
строительства и развития  
инфраструктуры Свердловской  
области  
от 15.11.2017 № 1178-17

Перечень и сведения о площади образуемых земельных участков

Условный номер земельного участка	Категория земель	Местоположение земельного участка	Статус земельного участка	Вид разрешенного использования земельного участка в соответствии с классификатором видов разрешенного использования земельных участков <sup>1</sup>	Код (числовое обозначение) вида разрешенного использования земельного участка в соответствии с классификатором видов разрешенного использования земельных участков <sup>2</sup>	Площадь земельного участка <sup>3</sup> , кв. м	Номер характерной точки	Координаты, м	
								X	Y
1	2	3	4	5	6	7	8	9	10
1	Земли населенных пунктов	Свердловская обл., г. Екатеринбург, ул. Грибоедова, 24, ул. Грибоедова, 24а, ул. Грибоедова, 26, ул. Грибоедова, 28, ул. Грибоедова, 26а	Образуемый участок	Многоэтажная жилая застройка (высотная застройка)	2.6	14828	1	381793.34	1540084.87
							2	381885.80	1540321.17
							3	381836.45	1540340.49
							4	381835.49	1540337.74
							5	381818.99	1540339.33
							6	381815.44	1540302.48
							7	381781.98	1540305.72
							8	381781.63	1540299.15
							9	381781.02	1540287.94
							10	381780.79	1540283.62
							11	381781.86	1540283.53
							12	381780.21	1540263.90
							13	381774.93	1540264.35
							14	381774.03	1540253.68
							15	381779.04	1540251.29
							16	381821.56	1540234.15
							17	381801.49	1540183.20

							18	381763.68	1540196.93
							19	381754.85	1540174.81
							20	381753.84	1540165.52
							21	381756.27	1540156.25
							22	381751.63	1540101.65
8	Земли населенных пунктов	Свердловская обл., г. Екатеринбург, ул. Грибоедова	Образуемый участок	Спорт	5.1	3020	1	381801.49	1540183.20
							2	381821.56	1540234.15
							3	381779.04	1540251.29
							4	381774.03	1540253.68
							5	381766.87	1540254.28
							6	381763.48	1540254.55
							7	381757.67	1540199.12
							8	381763.68	1540196.93
9	Земли населенных пунктов	Свердловская обл., г. Екатеринбург	Образуемый участок	Земельные участки (территории) общего пользования	12.0	892	1	381751.63	1540101.65
							2	381756.27	1540156.25
							3	381753.84	1540165.52
							4	381754.85	1540174.81
							5	381763.68	1540196.93
							6	381757.67	1540199.12
							7	381750.64	1540201.68
							8	381750.27	1540197.52
							9	381750.16	1540196.26
							10	381746.30	1540151.44
							11	381742.35	1540105.39
<p><sup>1, 2</sup> Классификатор видов разрешенного использования земельных участков, утвержденный Приказом Министерства экономического развития Российской Федерации от 01.09.2014 № 540 «Об утверждении классификатора видов разрешенного использования земельных участков» с изменениями в соответствии с Приказом Министерства экономического развития №709 от 30.09.2015;</p> <p><sup>3</sup> Площадь земельного участка будет определена (уточнена) при проведении кадастровых работ.</p>									

Приложение № 3  
к приказу Министерства  
строительства и развития  
инфраструктуры Свердловской  
области  
от 15.11.2018 № 1188-17

Перечень и сведения о площади образуемых частей земельных участков

Условный номер части земельного участка	Условный номер земельного участка в соответствии с проектом межевания территории	Характеристика части земельного участка в соответствии с проектом межевания территории	
		Назначение	Площадь*, кв.м
1	2	3	4
ЧЗУ 1/8	1	Для обеспечения прохода, проезда	645

\*Площадь будет уточнена в результате проведения кадастровых работ.