



ПРАВИТЕЛЬСТВО СВЕРДЛОВСКОЙ ОБЛАСТИ
УПРАВЛЕНИЕ ГОСУДАРСТВЕННОЙ ОХРАНЫ ОБЪЕКТОВ КУЛЬТУРНОГО НАСЛЕДИЯ
СВЕРДЛОВСКОЙ ОБЛАСТИ

ПРИКАЗ

14.08.2023

№ 506

г. Екатеринбург

Об установлении зон охраны объекта культурного наследия регионального значения «Дом кузнеца С.И. Кириллова», расположенного по адресу: Свердловская область, Невьянский городской округ, с. Кунара, ул. Ленина, д. 9, и утверждении требований к градостроительным регламентам в границах данных зон

В соответствии с Федеральным законом от 25 июня 2002 года № 73-ФЗ «Об объектах культурного наследия (памятниках истории и культуры) народов Российской Федерации», постановлением Правительства Российской Федерации от 12.09.2015 № 972 «Об утверждении Положения о зонах охраны объектов культурного наследия (памятников истории и культуры) народов Российской Федерации и о признании утратившими силу отдельных положений нормативных правовых актов Правительства Российской Федерации», приказом Федеральной службы государственной регистрации и картографии от 26.07.2022 № П/0292 «Об установлении формы графического описания местоположения границ населенных пунктов, территориальных зон, особо охраняемых природных территорий, зон с особыми условиями использования территории, формы текстового описания местоположения границ населенных пунктов, территориальных зон, требований к точности определения координат характерных точек границ населенных пунктов, территориальных зон, особо охраняемых природных территорий, зон с особыми условиями использования территории, формату электронного документа, содержащего сведения о границах населенных пунктов, территориальных зон, особо охраняемых природных территорий, зон с особыми условиями использования территории», статьей 20 Закона Свердловской области от 21 июня 2004 года № 12-ОЗ «О государственной охране объектов культурного наследия (памятников истории и культуры) в Свердловской области», на основании акта государственной историко-культурной экспертизы проекта зон охраны объекта культурного наследия регионального значения «Дом кузнеца С.И. Кириллова», расположенного по адресу: Свердловская область, Невьянский городской округ, с. Кунара, ул. Ленина, д. 9, от 22.12.2022, в целях обеспечения сохранности объекта культурного наследия регионального значения

ПРИКАЗЫВАЮ:

1. Установить зоны охраны объекта культурного наследия регионального

значения «Дом кузнеца С.И. Кириллова», расположенного по адресу: Свердловская область, Невьянский городской округ, с. Кунара, ул. Ленина, д. 9 (прилагаются).

2. Утвердить требования к градостроительным регламентам в границах зон охраны объекта культурного наследия регионального значения «Дом кузнеца С.И. Кириллова», расположенного по адресу: Свердловская область, Невьянский городской округ, с. Кунара, ул. Ленина, д. 9 (прилагаются).

3. Начальнику отдела государственной охраны объектов культурного наследия Управления государственной охраны объектов культурного наследия Свердловской области Семерикову М.А. обеспечить:

1) размещение информации об установленных зонах охраны объекта культурного наследия в федеральной государственной информационной системе территориального планирования и едином государственном реестре объектов культурного наследия (памятников истории и культуры) народов Российской Федерации;

2) направление сведений о наличии зон охраны объекта культурного наследия в орган, осуществляющий деятельность по ведению государственного кадастра недвижимости;

3) направление копии настоящего приказа в течение 7 дней с даты вступления его в силу в Администрацию Невьянского городского округа.

4. Возмещение убытков, причиненных в связи с установлением зон охраны объекта культурного наследия, осуществляется в соответствии с действующим законодательством.

5. Контроль за исполнением настоящего приказа возложить на Заместителя начальника Управления государственной охраны объектов культурного наследия Свердловской области А.А. Кульпину.

6. Настоящий приказ опубликовать на «Официальном интернет-портале правовой информации Свердловской области» (www.pravo.gov66.ru) и на официальном сайте Управления государственной охраны объектов культурного наследия Свердловской области в информационно-телекоммуникационной сети «Интернет» (www.okn.midural.ru).

Начальник Управления



Е.Г. Рябинин

Приложение
к приказу Управления государственной охраны
объектов культурного наследия
Свердловской области
от 14.08.2023 № 506

ЗОНЫ ОХРАНЫ

объекта культурного наследия регионального значения «Дом кузнеца С.И. Кириллова», расположенного по адресу: Свердловская область, Невьянский городской округ, с. Кунара, ул. Ленина, д. 9

Объект культурного наследия регионального значения «Дом кузнеца С.И. Кириллова», расположенный по адресу: Свердловская область, Невьянский городской округ, с. Кунара, ул. Ленина, д. 9 (далее – объект культурного наследия), находится под государственной охраной в соответствии с приказом Управления государственной охраны объектов культурного наследия Свердловской области от 03.03.2021 № 46 «О включении выявленного объекта культурного наследия «Дом кузнеца С.И. Кириллова», расположенного по адресу: Свердловская область, Невьянский городской округ, с. Кунара, ул. Ленина, д. 9, в единый государственный реестр объектов культурного наследия (памятников истории и культуры) народов Российской Федерации и утверждении предмета охраны, границ территории данного объекта культурного наследия, и режима использования данной территории».

Зоны охраны объекта культурного наследия (далее – объект) определены в соответствии с проектом (шифр 1.5-529-21.22-ПЗО-УЧ), разработанным государственным бюджетным учреждением культуры Свердловской области «Научно-производственный центр по охране и использованию памятников истории и культуры Свердловской области» в 2022 году.

Раздел 1. Сведения об объекте

№ п/п	Характеристики объекта	Описание характеристик
1	2	3
1.	Местоположение объекта	Свердловская область, Невьянский городской округ, с. Кунара

1	2	3
2.	Площадь объекта +/- величина погрешности определения площади (P +/- Дельта P)	–
3.	Иные характеристики объекта	<p>Устанавливается следующий состав объекта: зона регулирования застройки и хозяйственной деятельности объекта культурного наследия с выделением следующих подзон: зона регулирования застройки и хозяйственной деятельности объекта культурного наследия 1 (далее – ЗРЗ-1) и зона регулирования застройки и хозяйственной деятельности объекта культурного наследия 2 (далее – ЗРЗ-2).</p> <p>Установление охранной зоны и зоны охраняемого природного ландшафта в отношении объекта культурного наследия не предусматривается.</p>

Раздел 2. Сведения о местоположении границ объекта

1. Система координат – местная система координат Свердловской области					
2. Сведения о характерных точках границ объекта					
Обозначение характерных точек границ	X	Y	Метод определения координат характерной точки	Средняя квадратическая погрешность положения характерной точки (Mt), м	Описание обозначения точки на местности (при наличии)
1	2	3	4	5	6
–	–	–	–	–	–
Обозначение характерных точек границ	Координаты, м		Метод определения координат характерной точки	Средняя квадратическая погрешность положения характерной точки (Mt), м	Описание обозначения точки на местности (при наличии)
	X	Y			
Часть № 1. ЗРЗ-1					

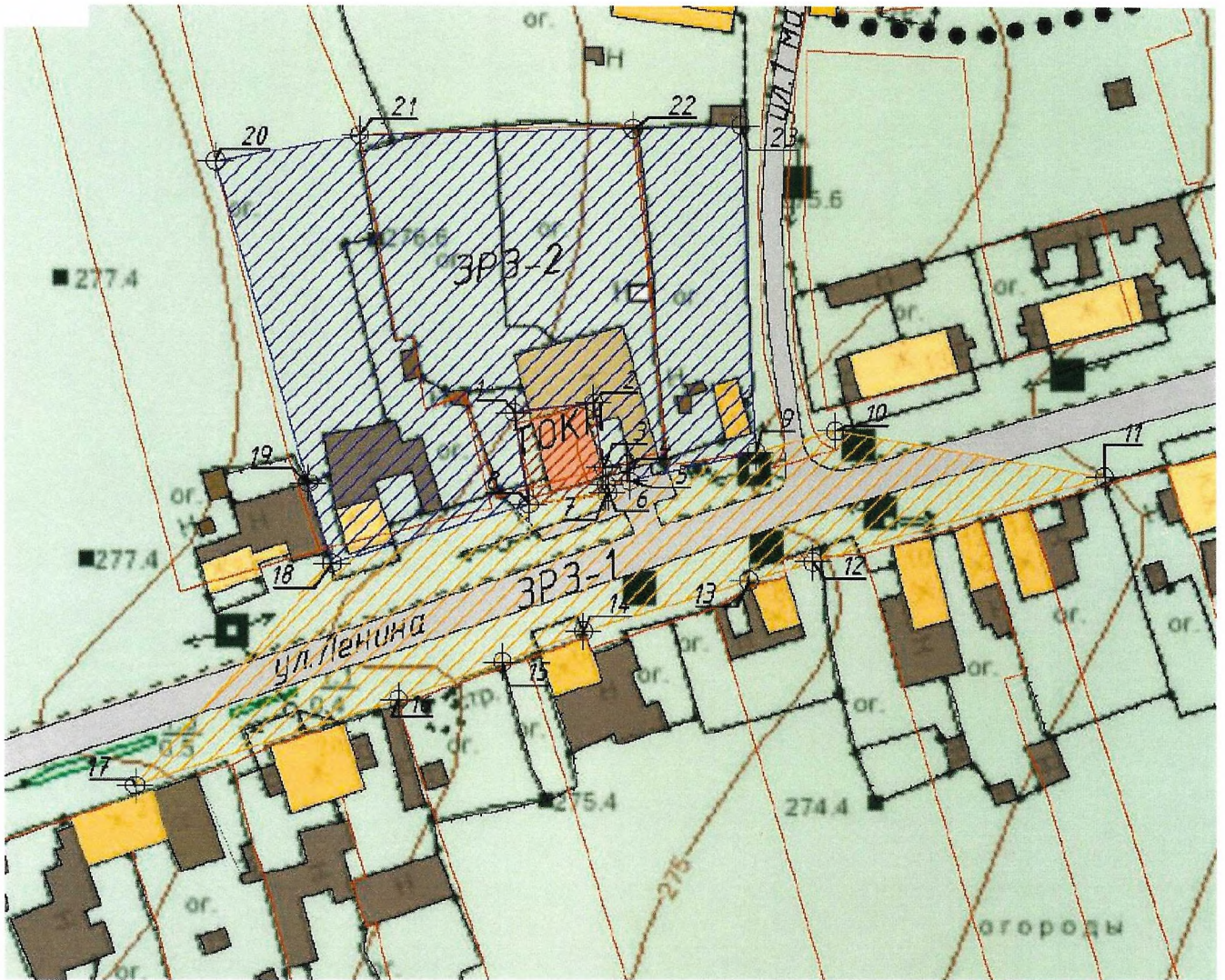
1	2	3	4	5	6
5	453118.90	1524710.20	картометрический	0,5	—
9	453123.90	1524731.60	картометрический	0,5	—
10	453127.50	1524745.00	картометрический	0,5	—
11	453119.70	1524790.40	картометрический	0,5	—
12	453105.30	1524741.10	картометрический	0,5	—
13	453102.20	1524730.30	картометрический	0,5	—
14	453093.80	1524702.40	картометрический	0,5	—
15	453088.60	1524688.70	картометрический	0,5	—
16	453082.30	1524671.20	картометрический	0,5	—
17	453067.70	1524626.90	картометрический	0,5	—
18	453105.00	1524660.00	картометрический	0,5	—
8	453114.90	1524693.20	картометрический	0,5	—
7	453116.90	1524706.50	картометрический	0,5	—
6	453118.30	1524706.30	картометрический	0,5	—
5	453118.90	1524710.20	картометрический	0,5	—
Часть № 2. ЗРЗ-2					
8	453114.90	1524693.20	картометрический	0,5	—
18	453105.00	1524660.00	картометрический	0,5	—
19	453118.60	1524656.10	картометрический	0,5	—
20	453172.90	1524640.60	картометрический	0,5	—
21	453177.30	1524664.90	картометрический	0,5	—
22	453178.40	1524711.00	картометрический	0,5	—
23	453178.90	1524729.10	картометрический	0,5	—
9	453123.90	1524731.60	картометрический	0,5	—
5	453118.90	1524710.20	картометрический	0,5	—
4	453121.80	1524709.80	картометрический	0,5	—
3	453121.20	1524705.80	картометрический	0,5	—

1	2	3	4	5	6
2	453132.30	1524704.20	картометрический	0,5	–
1	453130.70	1524690.80	картометрический	0,5	–
8	453114.90	1524693.20	картометрический	0,5	–





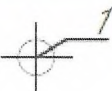
Раздел 3. Сведения о местоположении измененных (уточненных) границ объекта

1. Система координат							
2. Сведения о характерных точках границ объекта							
Обозначение характерных точек границ	Существующие координаты, м		Измененные (уточненные) координаты, м		Метод определения координат характерной точки	Средняя квадратическая погрешность положения характерной точки (Mt), м	Описание обозначения точки на местности (при наличии)
	X	Y	X	Y			
1	2	3	4	5	6	7	8
–	–	–	–	–	–	–	–
3. Сведения о характерных точках части (частей) границы объекта							
Часть № 1.							
–	–	–	–	–	–	–	–
Часть № 2.							
–	–	–	–	–	–	–	–
Часть №...							
–	–	–	–	–	–	–	–

Раздел 4. План границ объекта



Условные обозначения:

-  – объект культурного наследия;
-  – территория объекта культурного наследия;
-  – ЗРЗ-1;
-  – ЗРЗ-2;
-  – поворотные точки.

УТВЕРЖДЕНЫ
приказом Управления государственной
охраны объектов культурного наследия
Свердловской области
от 14.08.2023 № 506

ТРЕБОВАНИЯ

к градостроительным регламентам в границах зон охраны объекта культурного наследия регионального значения «Дом кузнеца С.И. Кириллова», расположенного по адресу: Свердловская область, Невьянский городской округ, с. Кунара, ул. Ленина, д. 9

Глава 1. Общие положения

1. Требования к градостроительным регламентам в границах зон охраны объекта культурного наследия регионального значения «Дом кузнеца С.И. Кириллова», расположенного по адресу: Свердловская область, Невьянский городской округ, с. Кунара, ул. Ленина, д. 9 (далее – объект культурного наследия), определены в соответствии с проектом (шифр 1.5-529-21.22-ПЗО-УЧ), разработанным государственным бюджетным учреждением культуры Свердловской области «Научно-производственный центр по охране и использованию памятников истории и культуры Свердловской области» в 2022 году.

2. Настоящие требования к градостроительным регламентам в границах зон охраны объекта культурного наследия утверждаются для следующих зон охраны объекта культурного наследия: зона регулирования застройки и хозяйственной деятельности объекта культурного наследия с выделением следующих подзон: зона регулирования застройки и хозяйственной деятельности объекта культурного наследия 1 (далее – ЗРЗ-1) и зона регулирования застройки и хозяйственной деятельности объекта культурного наследия 2 (далее – ЗРЗ-2).

Глава 2. Требования к градостроительным регламентам в границах зон охраны объекта культурного наследия

3. В границах ЗРЗ-1 разрешается:

1) строительство объектов капитального строительства с соблюдением следующих требований:

строительство сооружений только для обслуживания транспортной и инженерной инфраструктур;

строительство только подземных объектов;

2) проведение работ по благоустройству территории, не ухудшающих условия восприятия объекта культурного наследия в его историко-градостроительной среде:

организация пешеходных и велосипедных дорожек;

использование в покрытии пешеходных площадок, тротуаров традиционных (камень, гравийная смесь) или имитирующих натуральные материалов;

размещение малых архитектурных форм: скамеек, урн, пандусов, столбов освещения и других приспособлений, в том числе обеспечивающих передвижение маломобильных групп населения;

посадка деревьев, кустарников, не препятствующих визуальному восприятию объекта культурного наследия, разбивка газонов, устройство клумб (цветников), санитарные рубки;

установка информационных указателей, памятных знаков, с габаритами не более 1,8 метра по высоте и 1,2 метра по ширине;

установка ограждений с просветом не менее 50 процентов поверхности ограждения, высотой не более 1,5 метра;

размещение отдельно стоящих средств наружной рекламы и информации с площадью одной стороны информационного поля не более 2 квадратных метров;

проведение праздничных тематических мероприятий с возможностью установки временных конструкций на их период;

3) проведение мероприятий, направленных на обеспечение пожарной и экологической безопасности;

4) размещение некапитальных строений, сооружений, необходимых для осуществления работ по сохранению объекта культурного наследия, реконструкции или ремонта объектов капитального строительства, устанавливаемых на период проведения работ по сохранению объекта культурного наследия, реконструкции или ремонта объектов капитального строительства;

5) снос (демонтаж) объектов капитального строительства и некапитальных строений;

6) строительство (прокладка) подземных линейных объектов инженерной инфраструктуры;

7) ремонт и реконструкция существующих линейных объектов подземной, наземной и надземной транспортной и инженерной инфраструктур.

4. В границах ЗРЗ-1 запрещается:

1) строительство объектов капитального строительства с нарушением требований к строительству объектов капитального строительства для ЗРЗ-1;

2) реконструкция объектов капитального строительства с нарушением требований к реконструкции объектов капитального строительства для ЗРЗ-1;

3) размещение объектов и технологий, складирование материалов, являющихся источниками повышенной пожаро- и взрывоопасности;

4) проведение строительных и иных работ на земельном участке, непосредственно связанном с земельным участком в границах территории объекта культурного наследия, без наличия в проектной документации разделов об обеспечении сохранности объекта культурного наследия;

5) строительство (прокладка) инженерной инфраструктуры наземным и надземным способами, кроме временных сетей на период строительных и ремонтных работ;

6) размещение отдельно стоящих средств наружной рекламы и информации с площадью одной стороны информационного поля более 2 квадратных метров,

за исключением временных элементов информационно-декоративного оформления событийного характера (мобильные информационные конструкции), включая праздничное оформление;

7) при проведении земляных, строительных, хозяйственных работ использование технологий, создающих динамические нагрузки на объект культурного наследия;

8) проведение земляных работ без соблюдения требований в сфере государственной охраны объектов культурного наследия (объектов археологического наследия);

9) строительство, ремонт и реконструкция существующей наземной транспортной инфраструктуры (дороги, тротуары) с повышением существующих высотных отметок;

10) размещение высотных сооружений и базовых станций сотовой связи.

5. В границах ЗРЗ-2 разрешается:

1) строительство, реконструкция, капитальный ремонт объектов капитального строительства от нижней отметки уровня земли до конька кровли высотой не более 9 метров, за уровень земли принимается средняя отметка, которая высчитывается путем сравнения всех угловых отметок здания;

2) для существующих объектов капитального строительства, имеющих высотные параметры более 9 метров, допускается реконструкция с сохранением высотных параметров;

3) использование материала отделки фасадов: дерево;

4) проведение мероприятий, направленных на обеспечение пожарной и экологической безопасности;

5) проведение работ по благоустройству территории, не ухудшающих условия восприятия объекта культурного наследия в его историко-градостроительной среде:

организация пешеходных и велосипедных дорожек;

размещение малых архитектурных форм: скамеек, урн, пандусов, опор освещения и других приспособлений, в том числе обеспечивающих передвижение маломобильных групп населения;

посадка деревьев, кустарников, не препятствующих визуальному восприятию объекта культурного наследия, разбивка газонов, устройство клумб (цветников), санитарные рубки;

установка ограждений с просветом не менее 50 процентов поверхности ограждения, высотой не более 1,5 метра;

размещение отдельно стоящих средств наружной рекламы и информации с площадью одной стороны информационного поля не более 2 квадратных метров;

6) размещение некапитальных строений, сооружений, необходимых для осуществления работ по сохранению объекта культурного наследия, реконструкции или ремонта объектов капитального строительства, устанавливаемых на период проведения работ по сохранению объекта культурного наследия, реконструкции или ремонта объектов капитального строительства;

7) снос (демонтаж) объектов капитального и некапитальных строений;

8) строительство (прокладка) подземных линейных объектов инженерной

инфраструктуры;

9) ремонт и реконструкция существующих линейных объектов транспортной и инженерной инфраструктур.

6. В границах ЗРЗ-2 запрещается:

1) строительство объектов капитального строительства с нарушением требований к строительству объектов капитального строительства для ЗРЗ-2;

2) реконструкция объектов капитального строительства с нарушением требований к реконструкции объектов капитального строительства для ЗРЗ-2;

3) размещение объектов и технологий, складирование материалов, являющихся источниками повышенной пожаро- и взрывоопасности;

4) проведение строительных и иных работ на земельном участке, непосредственно связанном с земельным участком в границах территории объекта культурного наследия, без наличия в проектной документации разделов об обеспечении сохранности объекта культурного наследия;

5) устройство высотных акцентов в завершениях объекта капитального строительства (шпили, башни, мезонин);

6) размещение отдельно стоящих средств наружной рекламы и информации с площадью одной стороны информационного поля более 2 квадратных метров, за исключением временных элементов информационно-декоративного оформления событийного характера (мобильные информационные конструкции), включая праздничное оформление;

7) повышение высотных отметок земли выше уровня дневной поверхности дорог;

8) использование в отделке фасадов облицовочных материалов с зеркальной и глянцевой поверхностью, обладающей светоотражающими и бликующими свойствами, сайдинга, навесных вентилируемых фасадов;

9) строительство (прокладка) инженерной инфраструктуры наземным и надземным способами, кроме временных сетей на период строительных и ремонтных работ;

10) использование технологий, создающих динамические нагрузки на объект культурного наследия;

11) проведение земляных работ без соблюдения требований в сфере государственной охраны объектов культурного наследия (объектов археологического наследия);

12) размещение рекламных конструкций на уличных фасадах и крышах зданий, ограждениях;

13) размещение вышек и базовых станций сотовой связи.