



ПРАВИТЕЛЬСТВО СВЕРДЛОВСКОЙ ОБЛАСТИ

ПОСТАНОВЛЕНИЕ

28.06.2017

№ 472-ПП

г. Екатеринбург

Об изменении и установлении границ лесопарковых зон и зеленых зон на территории Серовского лесничества Свердловской области

В соответствии со статьей 82 Лесного кодекса Российской Федерации, постановлением Правительства Российской Федерации от 14.12.2009 № 1007 «Об утверждении Положения об определении функциональных зон в лесопарковых зонах, площади и границ лесопарковых зон, зеленых зон», пунктом 10 статьи 15 Областного закона от 04 ноября 1995 года № 31-ОЗ «О Правительстве Свердловской области», постановлением Правительства Свердловской области от 28.12.2010 № 1905-ПП «Об утверждении Положения, структуры и предельного лимита штатной численности Департамента лесного хозяйства Свердловской области», на основании письма Федерального агентства лесного хозяйства от 16.12.2016 № АВ-06-47/16153, приказа Департамента лесного хозяйства Свердловской области от 30.12.2016 № 1190 «Об утверждении проектной документации по изменению и установлению границ лесопарковой зоны и зеленой зоны на территории Серовского лесничества Свердловской области» Правительство Свердловской области

ПОСТАНОВЛЯЕТ:

1. Изменить и установить границы лесопарковых зон и зеленых зон на территории Серовского лесничества Свердловской области (прилагаются).
2. Контроль за исполнением настоящего постановления возложить на Первого Заместителя Губернатора Свердловской области А.В. Орлова.
3. Настоящее постановление опубликовать в «Областной газете».

Временно исполняющий обязанности
Губернатора Свердловской области



Е.В. Куйвашев

К постановлению Правительства
Свердловской области
от 28.06.2017 № 472-ПП

ГРАНИЦЫ
лесопарковых зон и зеленых зон на территории
Серовского лесничества Свердловской области

**Лесные участки, планируемые к исключению
из границ лесопарковых зон**

**В целях исключения из состава земель лесного фонда
для эксплуатации муниципального загородного лагеря «Чайка»**

Лесной участок, планируемый к исключению из границ лесопарковых зон, расположен в части квартала 127 Серовского участка Серовского участкового лесничества Свердловской области в административных границах Серовского городского округа. Площадь лесного участка, планируемого к исключению из границ лесопарковых зон, составляет 5,4 га.

Перечень выделов в составе лесного участка, планируемого к исключению из границ лесопарковых зон, приведен в таблице 1.

Таблица 1

**Перечень выделов в составе лесного участка,
планируемого к исключению из границ лесопарковых зон**

Номер строки	Лесничество	Участковое лесничество	Участок	Номер квартала	Номер выдела	Площадь (га)
1.	Серовское	Серовское	Серовский	квартал 127	выделы 64-66	5,4
2.	Итого по участку					5,4
3.	Итого по участковому лесничеству					5,4
4.	Всего по лесничеству					5,4

Территориальное размещение лесного участка, планируемого к исключению из границ лесопарковых зон, представлено на прилагаемой карте-схеме 1.

**В целях размещения подъездного железнодорожного пути
к шлаковому отвалу ОАО «Серовский завод ферросплавов»**

Лесной участок, планируемый к исключению из границ лесопарковых зон, расположен в части квартала 105 Серовского участка Серовского участкового лесничества Свердловской области в административных границах Серовского городского округа. Площадь лесного участка, планируемого к исключению из границ лесопарковых зон, составляет 1,7 га.

Перечень выделов в составе лесного участка, планируемого к исключению из границ лесопарковых зон, приведен в таблице 2.

**Перечень выделов в составе лесного участка,
планируемого к исключению из границ лесопарковых зон**

Номер строки	Лесничество	Участковое лесничество	Участок	Номер квартала	Номер выдела	Площадь (га)
1.	Серовское	Серовское	Серовский	квартал 105	выдел 22	1,7
2.	Итого по участку					1,7
3.	Итого по участковому лесничеству					1,7
4.	Всего по лесничеству					1,7

Территориальное размещение лесного участка, планируемого к исключению из границ лесопарковых зон, представлено на прилагаемой карте-схеме 2.

**Лесные участки, планируемые к исключению
из границ зеленых зон**

**В целях размещения подъездного железнодорожного пути
к шлаковому отвалу ОАО «Серовский завод ферросплавов»**

Лесные участки, планируемые к исключению из границ зеленых зон, расположены в части квартала 105 Серовского участка Серовского участкового лесничества Свердловской области в административных границах Серовского городского округа. Общая площадь лесных участков, планируемых к исключению из границ зеленых зон, составляет 0,2 га.

Перечень выделов в составе лесных участков, планируемых к исключению из границ зеленых зон, приведен в таблице 3.

Таблица 3

**Перечень выделов в составе лесных участков,
планируемых к исключению из границ зеленых зон**

Номер строки	Лесничество	Участковое лесничество	Участок	Номер квартала	Номер выдела	Площадь (га)
1.	Серовское	Серовское	Серовский	квартал 105	выделы 43, 51	0,2
2.	Итого по участку					0,2
3.	Итого по участковому лесничеству					0,2
4.	Всего по лесничеству					0,2

Территориальное размещение лесных участков, планируемых к исключению из границ зеленых зон, представлено на прилагаемой карте-схеме 2.

**Лесные участки, планируемые к включению
в границы лесопарковых зон**

Лесные участки, планируемые к включению в границы лесопарковых зон, расположены в части квартала 81 Серовского участка Серовского участкового лесничества Серовского лесничества Свердловской области в административных границах Серовского городского округа. Общая площадь лесных участков, планируемых к включению в границы лесопарковых зон, составляет 7,1 га.

Перечень выделов в составе лесных участков, планируемых к включению в границы лесопарковых зон, приведен в таблице 4.

Таблица 4

**Перечень выделов в составе лесных участков,
планируемых к включению в границы лесопарковых зон**

Номер строки	Лесничество	Участковое лесничество	Участок	Номер квартала	Номер выдела	Площадь (га)
1.	Серовское	Серовское	Серовский	квартал 81	выделы 7, 18	7,1
2.	Итого по участку					7,1
3.	Итого по участковому лесничеству					7,1
4.	Всего по лесничеству					7,1

Территориальное размещение лесных участков, планируемых к включению в границы лесопарковых зон, представлено на прилагаемой карте-схеме 3.

**Лесной участок, планируемый к включению
в границы зеленых зон**

Лесной участок, планируемый к включению в границы зеленых зон, расположен в части квартала 206 Серовского участка Серовского участкового лесничества Серовского лесничества Свердловской области в административных границах Серовского городского округа. Площадь лесного участка, планируемого к включению в границы зеленых зон, составляет 0,2 га.

Перечень выделов в составе лесного участка, планируемого к включению в границы зеленых зон, приведен в таблице 5.

Таблица 5

**Перечень выделов в составе лесного участка,
планируемого к включению в границы зеленых зон**

Номер строки	Лесничество	Участковое лесничество	Участок	Номер квартала	Номер выдела	Площадь (га)
1	2	3	4	5	6	7
1.	Серовское	Серовское	Серовский	квартал 206	выдел 25	0,2
2.	Итого по участку					0,2

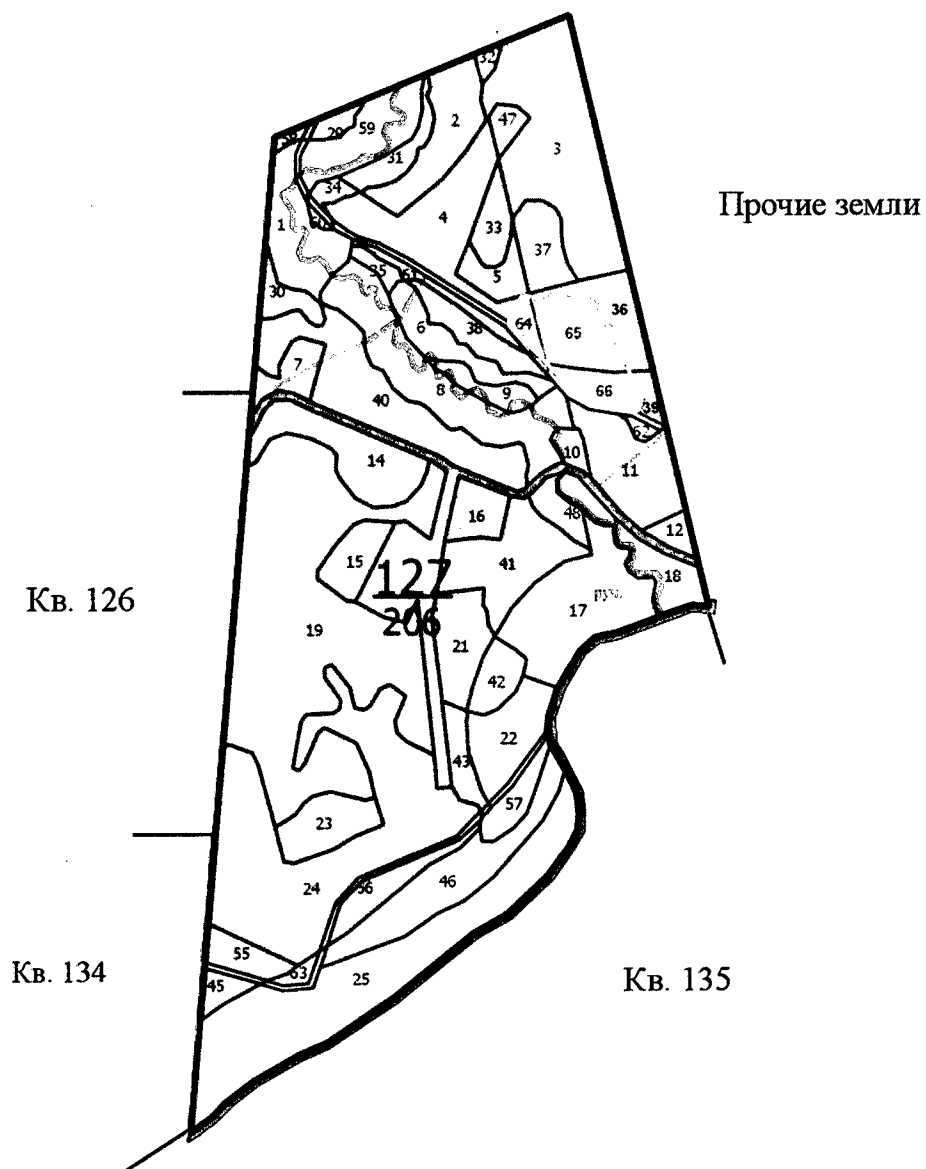
1	2	3	4	5	6	7
3.	Итого по участковому лесничеству					0,2
4.	Всего по лесничеству					0,2

Территориальное размещение лесного участка, планируемого к включению в границы зеленых зон, представлено на прилагаемой карте-схеме 4.

К границам лесопарковых зон
и зеленых зон на территории
Серовского лесничества
Свердловской области

КАРТА-СХЕМА 1

Урочище совхоз "Серовский"

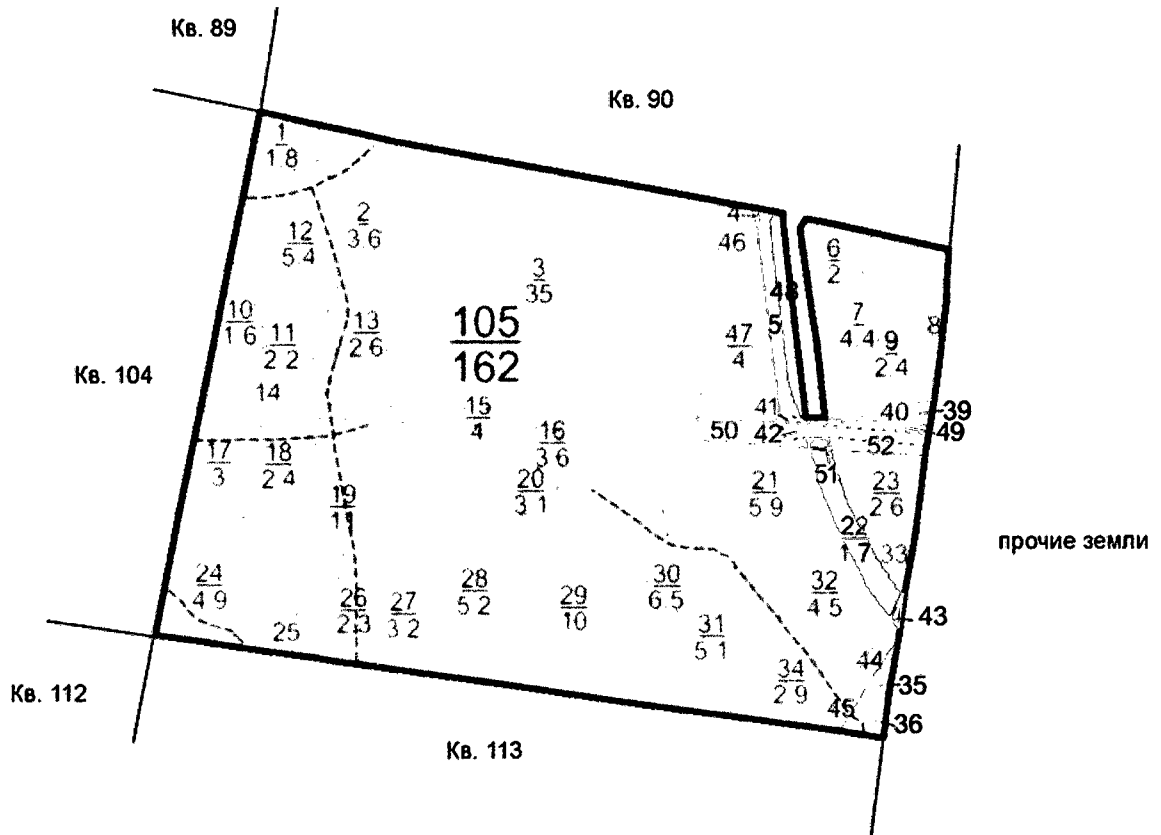


УСЛОВНЫЕ ОБОЗНАЧЕНИЯ:

- — лесной участок, планируемый
к исключению из границ
лесопарковых зон

К границам лесопарковых зон
и зеленых зон на территории
Серовского лесничества
Свердловской области

КАРТА-СХЕМА 2

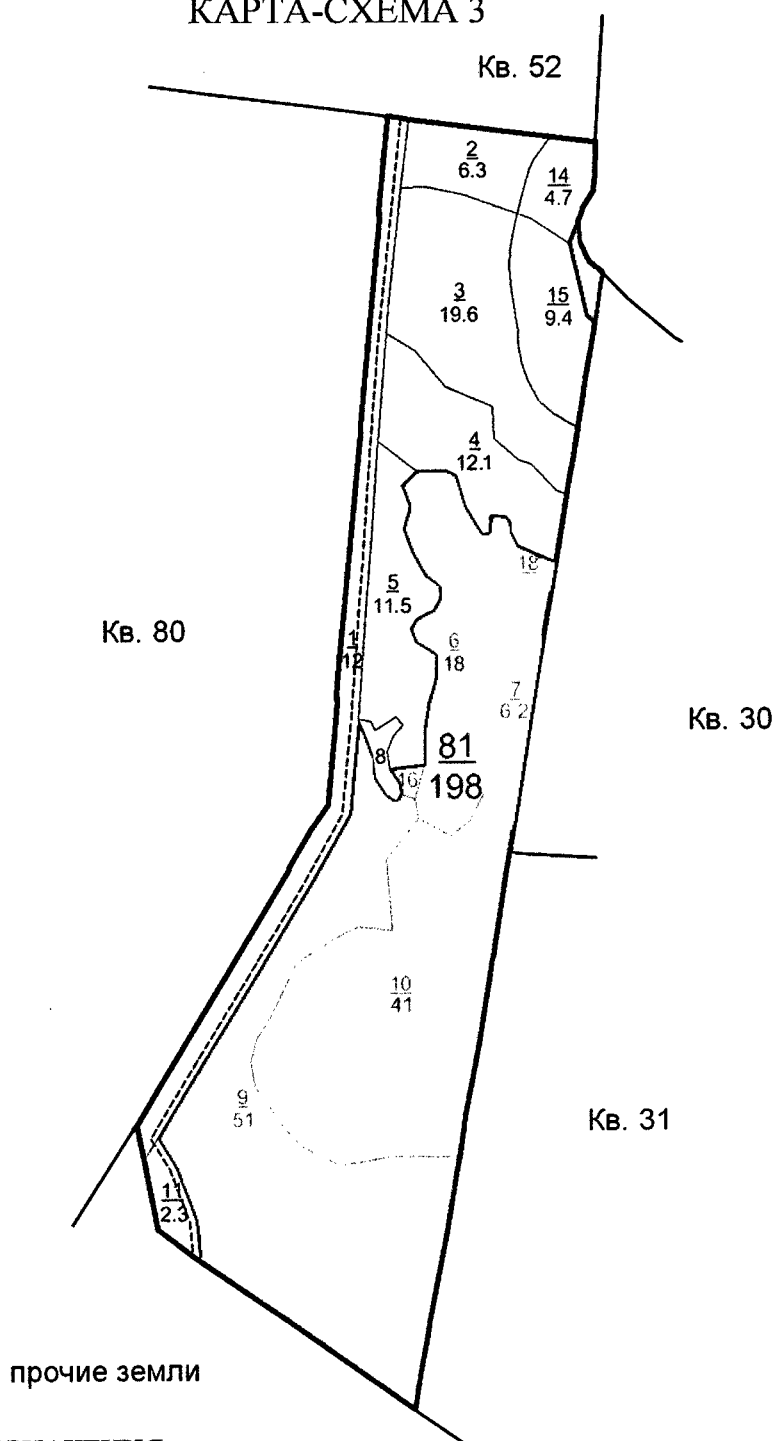


УСЛОВНЫЕ ОБОЗНАЧЕНИЯ:

- лесной участок, планируемый к исключению из границ лесопарковых зон;
- лесные участки, планируемые к исключению из границ зеленых зон

К границам лесопарковых зон
и зеленых зон на территории
Серовского лесничества
Свердловской области

КАРТА-СХЕМА 3

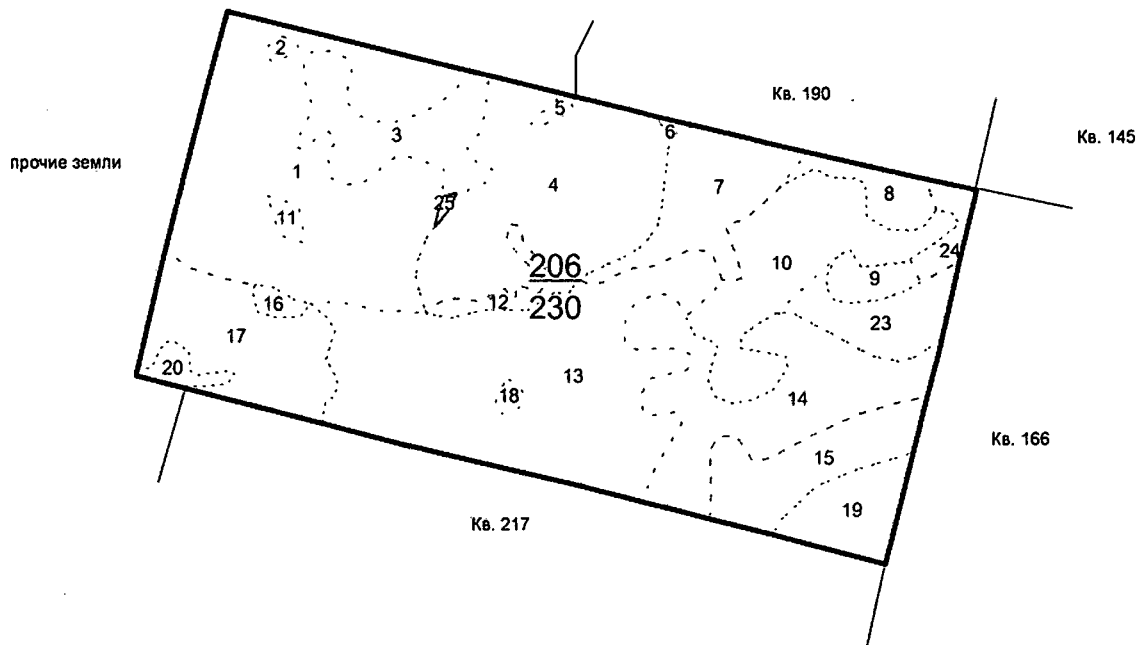


УСЛОВНЫЕ ОБОЗНАЧЕНИЯ:

- — лесные участки, планируемые
к включению в границы
лесопарковых зон

К границам лесопарковых зон
и зеленых зон на территории
Серовского лесничества
Свердловской области

КАРТА-СХЕМА 4



УСЛОВНЫЕ ОБОЗНАЧЕНИЯ:

□ – лесной участок, планируемый
к включению в границы
зеленых зон