



# ПРАВИТЕЛЬСТВО СВЕРДЛОВСКОЙ ОБЛАСТИ

## ПОСТАНОВЛЕНИЕ

08.06.2017

№ 418-ПП

г. Екатеринбург

### Об изменении и установлении границ лесопарковых зон и зеленых зон на территории Невьянского лесничества Свердловской области

В соответствии со статьей 82 Лесного кодекса Российской Федерации, постановлением Правительства Российской Федерации от 14.12.2009 № 1007 «Об утверждении Положения об определении функциональных зон в лесопарковых зонах, площади и границ лесопарковых зон, зеленых зон», пунктом 10 статьи 15 Областного закона от 04 ноября 1995 года № 31-ОЗ «О Правительстве Свердловской области», постановлением Правительства Свердловской области от 28.12.2010 № 1905-ПП «Об утверждении Положения, структуры и предельного лимита штатной численности Департамента лесного хозяйства Свердловской области», на основании письма Федерального агентства лесного хозяйства от 29.12.2016 № АВ-06-47/16961, приказа Департамента лесного хозяйства Свердловской области от 30.12.2016 № 1189 «Об утверждении проектной документации по проектированию изменения границ лесопарковых зон и зеленых зон на территории Невьянского лесничества Свердловской области» Правительство Свердловской области

#### ПОСТАНОВЛЯЕТ:

1. Изменить и установить границы лесопарковых зон и зеленых зон на территории Невьянского лесничества Свердловской области (прилагаются).
2. Контроль за исполнением настоящего постановления возложить на Первого Заместителя Губернатора Свердловской области А.В. Орлова.
3. Настоящее постановление опубликовать в «Областной газете».

Временно исполняющий обязанности  
Губернатора Свердловской области



Е.В. Куйвашев

К постановлению Правительства  
Свердловской области  
от 08.06.2017 № 418-ПП

**ГРАНИЦЫ**  
**лесопарковых зон и зеленых зон на территории**  
**Невьянского лесничества Свердловской области**

**Лесные участки, планируемые к исключению  
из границ зеленых зон**

**В целях обеспечения функционирования кладбищ  
поселка Левиха и поселка Карпушиха**

Лесной участок, планируемый к исключению из границ зеленых зон, расположен в части кварталов 53 Левихинского участка Левихинского участкового лесничества, 65 Карпушихинского участка Левихинского участкового лесничества Невьянского лесничества Свердловской области в административных границах Кировградского городского округа. Общая площадь лесных участков, планируемых к исключению из границ зеленых зон, составляет 2,6 га.

Перечень кварталов и выделов в составе лесных участков, планируемых к исключению из границ зеленых зон, приведен в таблице 1.

Таблица 1

**Перечень кварталов и выделов в составе лесных участков,  
планируемых к исключению из границ зеленых зон**

Номер строки	Лесничество	Участковое лесничество	Участок	Номер квартала	Номер выдела	Площадь (га)
1.	Невьянское	Левихинское	Левихинский	квартал 53	выдел 1	1,7
2.	Итого по участку					1,7
3.	Невьянское	Левихинское	Карпушихинский	квартал 65	выдел 7	0,9
4.	Итого по участку					0,9
5.	Итого по участковому лесничеству					2,6
6.	Всего по лесничеству					2,6

Территориальное размещение лесных участков, планируемых к исключению из границ зеленых зон, представлено на прилагаемых картах-схемах 1 и 2.

**Лесные участки, планируемые к исключению  
из границ лесопарковых зон**

**В целях обеспечения функционирования и расширения  
кладбища поселка Мурзинка**

Лесной участок, планируемый к исключению из границ лесопарковых зон, расположен в части квартала 32 Починковского участка Новоуральского участкового лесничества Невьянского лесничества Свердловской области в административных границах Новоуральского городского округа. Общая площадь лесного участка, планируемого к исключению из границ лесопарковых зон, составляет 1,8 га.

Перечень выделов в составе лесного участка, планируемого к исключению из границ лесопарковых зон, приведен в таблице 2.

Таблица 2

Перечень выделов в составе лесного участка,  
планируемого к исключению из границ лесопарковых зон

Номер строки	Лесничество	Участковое лесничество	Участок	Номер квартала	Номер выдела	Площадь (га)
1.	Невьянское	Новоуральское	Починковский	квартал 32	выделы 8, 35, 36	1,8
2.	Итого по участку					1,8
3.	Итого по участковому лесничеству					1,8
4.	Всего по лесничеству					1,8

Территориальное размещение лесного участка, планируемого к исключению из границ лесопарковых зон, представлено на прилагаемой карте-схеме 3.

**В целях добычи полезных ископаемых**

Лесной участок, планируемый к исключению из границ лесопарковых зон, расположен в части кварталов 34 и 41 Левихинского участка Левихинского участкового лесничества Невьянского лесничества Свердловской области в административных границах Кировградского городского округа. Общая площадь лесного участка, планируемого к исключению из границ лесопарковых зон, составляет 144,5 га.

Перечень кварталов и выделов в составе лесного участка, планируемого к исключению из границ лесопарковых зон, приведен в таблице 3.

Таблица 3

Перечень кварталов и выделов в составе лесного участка,  
планируемого к исключению из границ лесопарковых зон

Номер строки	Лесничество	Участковое лесничество	Участок	Номер квартала	Номер выдела	Площадь (га)
1.	Невьянское	Левихинское	Левихинский	квартал 34	выделы 10, 12, 15-18	16,7
2.				квартал 41	выделы 7, 8, 10, 11, 13-23	127,8
3.	Итого по участку					144,5
4.	Итого по участковому лесничеству					144,5
5.	Всего по лесничеству					144,5

Территориальное размещение лесного участка, планируемого к исключению из границ лесопарковых зон, представлено на прилагаемой карте-схеме 4.

#### **В целях строительства полигона твердых бытовых отходов**

Лесной участок, планируемый к исключению из границ лесопарковых зон, расположен в части кварталов 59 и 67 Осиновского участка Осиновского участкового лесничества Невьянского лесничества Свердловской области в административных границах Невьянского городского округа. Общая площадь лесного участка, планируемого к исключению из границ лесопарковых зон, составляет 14,8 га.

Перечень кварталов и выделов в составе лесного участка, планируемого к исключению из границ лесопарковых зон, приведен в таблице 4.

Таблица 4

#### **Перечень кварталов и выделов в составе лесного участка, планируемого к исключению из границ лесопарковых зон**

Номер строки	Лесничество	Участковое лесничество	Участок	Номер квартала	Номер выдела	Площадь (га)
1.	Невьянское	Осиновское	Осиновский	квартал 59	выдел 17	1,1
2.				квартал 67	выделы 18-25	13,7
3.	Итого по участку					14,8
4.	Итого по участковому лесничеству					14,8
5.	Всего по лесничеству					14,8

Территориальное размещение лесного участка, планируемого к исключению из границ лесопарковых зон, представлено на прилагаемой карте-схеме 5.

#### **Лесной участок, планируемый к включению в границы зеленых зон**

Лесной участок, планируемый к включению в границы зеленых зон, расположен в части квартала 20 Карпушихинского участка Левихинского участкового лесничества Невьянского лесничества Свердловской области в административных границах Кировградского городского округа. Общая площадь лесного участка, планируемого к включению в границы зеленых зон, составляет 2,6 га.

Перечень выделов в составе лесного участка, планируемого к включению в границы зеленых зон, приведен в таблице 5.

Перечень выделов в составе лесного участка,  
планируемого к включению в границы зеленых зон

Номер строки	Лесничество	Участковое лесничество	Участок	Номер квартала	Номер выдела	Площадь (га)
1.	Невьянское	Левихинское	Карпушихинский	квартал 20	выдел 30	2,6
2.	Итого по участку					2,6
3.	Итого по участковому лесничеству					2,6
4.	Всего по лесничеству					2,6

Территориальное размещение лесного участка, планируемого к включению в границы зеленых зон, представлено на прилагаемой карте-схеме 6.

**Лесной участок, планируемый к включению  
в границы лесопарковых зон**

Лесной участок, планируемый к включению в границы лесопарковых зон, расположен в части квартала 20 Карпушихинского участка Левихинского участкового лесничества Невьянского лесничества Свердловской области в административных границах Кировградского городского округа. Общая площадь лесного участка, планируемого к включению в границы лесопарковых зон, составляет 161,1 га.

Перечень выделов в составе лесного участка, планируемого к включению в границы лесопарковых зон, приведен в таблице 6.

Таблица 6

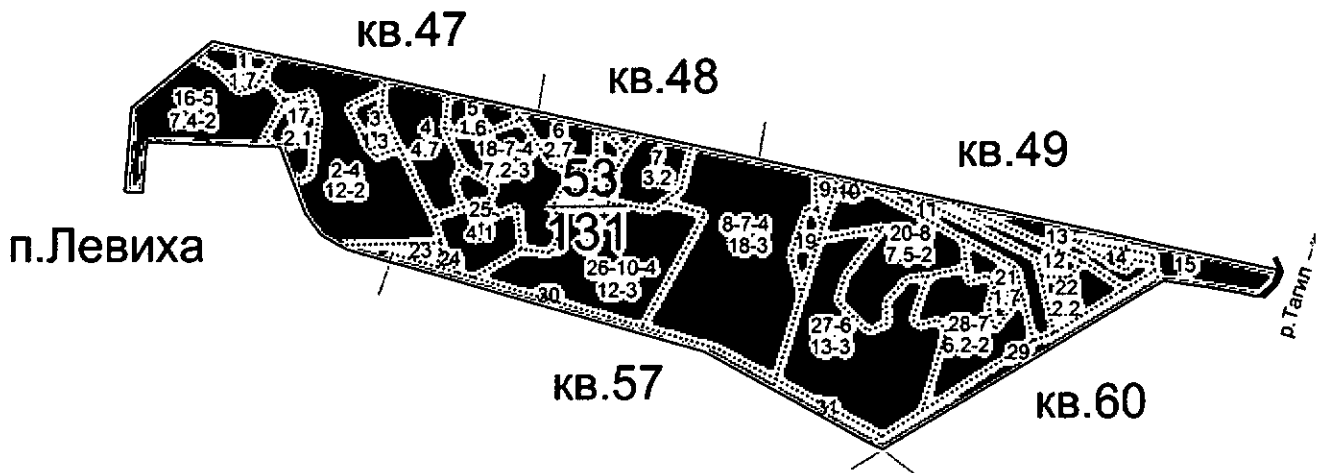
Перечень выделов в составе лесного участка,  
планируемого к включению в границы лесопарковых зон

Номер строки	Лесничество	Участковое лесничество	Участок	Номер квартала	Номер выдела	Площадь (га)
1.	Невьянское	Левихинское	Карпушихинский	квартал 20	выделы 4, 8, 9, 15-17, 19, 20, 29, 31	161,1
2.	Итого по участку					161,1
3.	Итого по участковому лесничеству					161,1
4.	Всего по лесничеству					161,1

Территориальное размещение лесного участка, планируемого к включению в границы лесопарковых зон, представлено на прилагаемой карте-схеме 6.

К границам лесопарковых зон  
и зеленых зон на территории  
Невьянского лесничества  
Свердловской области

КАРТА-СХЕМА 1

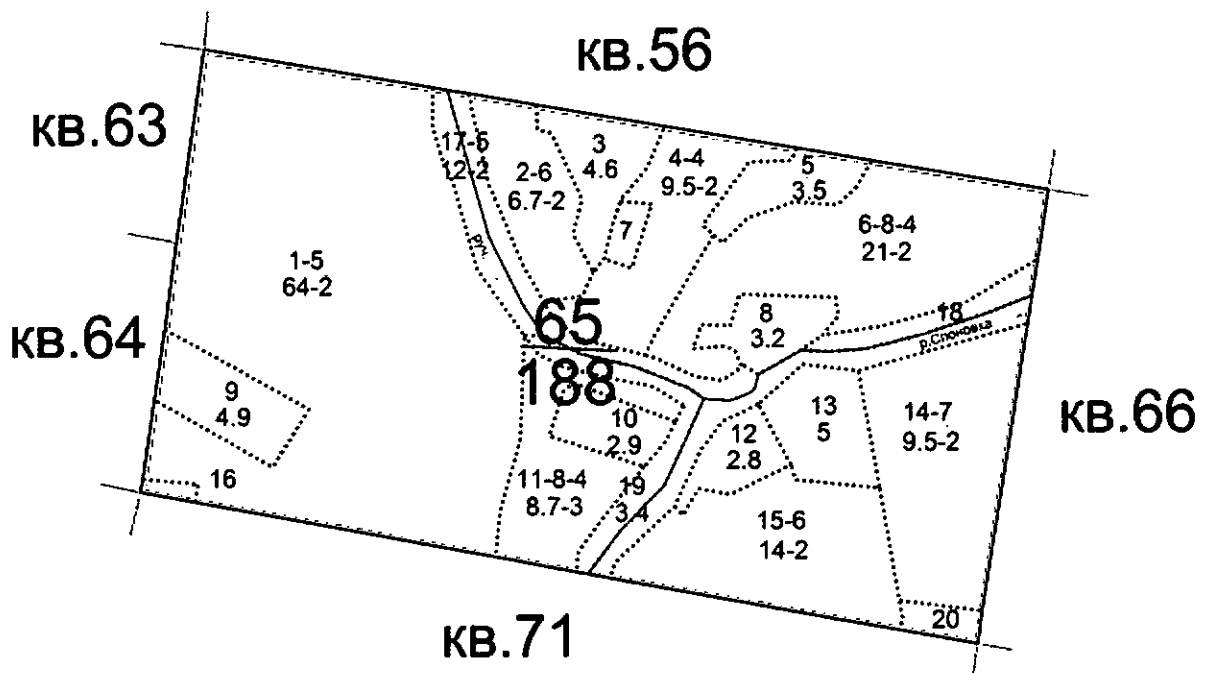


## УСЛОВНЫЕ ОБОЗНАЧЕНИЯ:

- – лесной участок, планируемый  
к исключению из границ  
зеленых зон

К границам лесопарковых зон  
и зеленых зон на территории  
Невьянского лесничества  
Свердловской области

КАРТА-СХЕМА 2



УСЛОВНЫЕ ОБОЗНАЧЕНИЯ:

- лесной участок, планируемый  
к исключению из границ  
зеленых зон



К границам лесопарковых зон  
и зеленых зон на территории  
Невьянского лесничества  
Свердловской области

КАРТА-СХЕМА 3

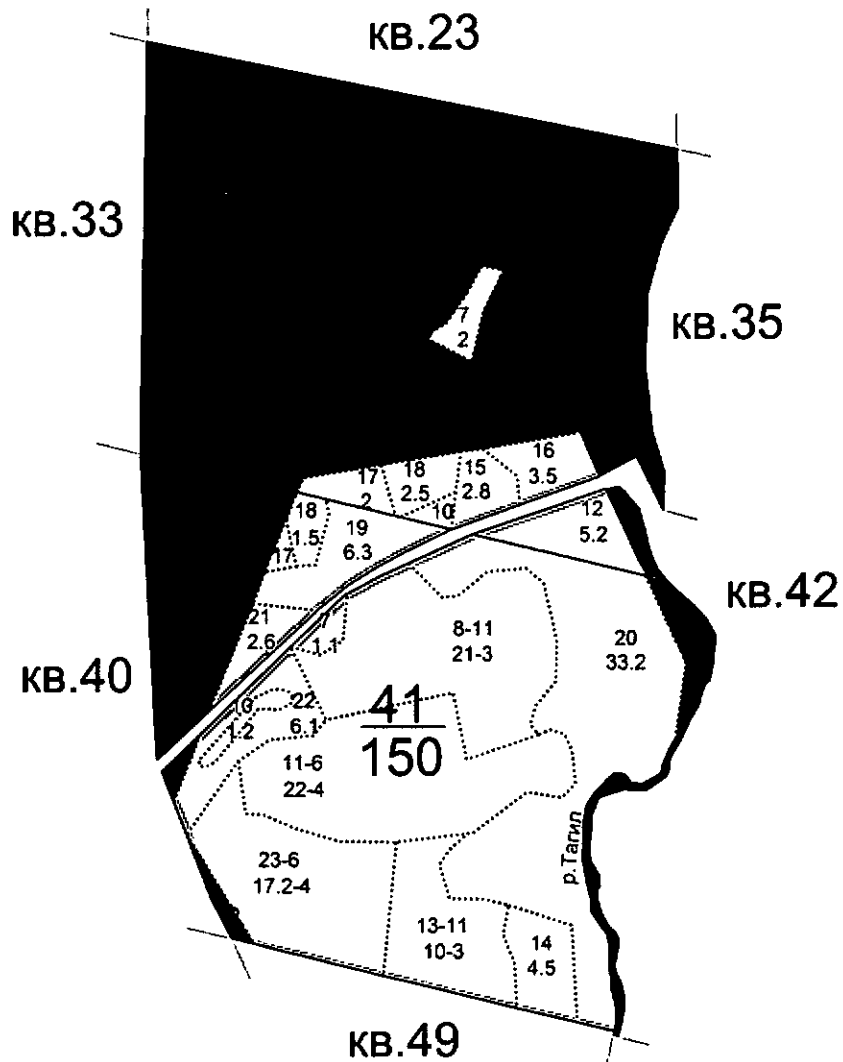


УСЛОВНЫЕ ОБОЗНАЧЕНИЯ:


■ – лесной участок, планируемый  
к исключению из границ  
лесопарковых зон

К границам лесопарковых зон  
и зеленых зон на территории  
Невьянского лесничества  
Свердловской области

КАРТА-СХЕМА 4




УСЛОВНЫЕ ОБОЗНАЧЕНИЯ:

-  – лесной участок, планируемый  
к исключению из границ  
лесопарковых зон

К границам лесопарковых зон  
и зеленых зон на территории  
Невьянского лесничества  
Свердловской области

КАРТА-СХЕМА 5

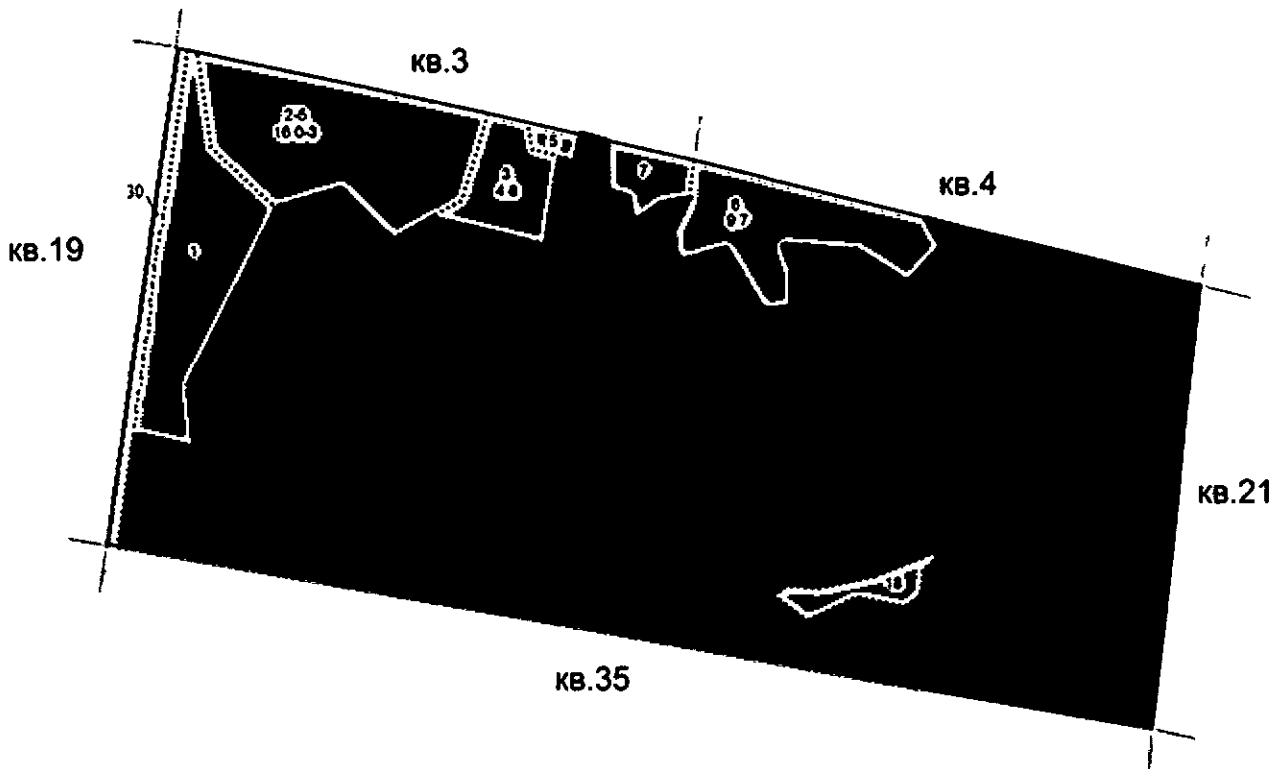


УСЛОВНЫЕ ОБОЗНАЧЕНИЯ:



- – лесной участок, планируемый  
к исключению из границ  
лесопарковых зон

К границам лесопарковых зон  
и зеленых зон на территории  
Невьянского лесничества  
Свердловской области

КАРТА-СХЕМА 6



## УСЛОВНЫЕ ОБОЗНАЧЕНИЯ:

-  – лесной участок, планируемый к включению в границы зеленых зон
-  – лесной участок, планируемый к включению в границы лесопарковых зон