



# **ЗАКОН СВЕРДЛОВСКОЙ ОБЛАСТИ**

## **О внесении изменений в Закон Свердловской области «О границах муниципальных образований, расположенных на территории Свердловской области» и Закон Свердловской области «Об административно-территориальном устройстве Свердловской области»**

Принят Законодательным Собранием  
Свердловской области

30 октября 2018 года

### **Статья 1**

Внести в Закон Свердловской области от 20 июля 2015 года № 95-ОЗ «О границах муниципальных образований, расположенных на территории Свердловской области» («Областная газета», 2015, 23 июля, № 130, 24 июля, № 131) с изменениями, внесенными Законами Свердловской области от 12 октября 2015 года № 109-ОЗ, от 23 ноября 2015 года № 133-ОЗ, от 3 декабря 2015 года № 144-ОЗ, от 21 декабря 2015 года № 161-ОЗ, от 11 февраля 2016 года № 4-ОЗ, от 11 февраля 2016 года № 7-ОЗ, от 11 февраля 2016 года № 9-ОЗ, от 4 марта 2016 года № 19-ОЗ, от 26 апреля 2016 года № 38-ОЗ, от 14 ноября 2016 года № 105-ОЗ, от 14 ноября 2016 года № 106-ОЗ, от 14 ноября 2016 года № 107-ОЗ, от 14 ноября 2016 года № 108-ОЗ, от 19 декабря 2016 года № 143-ОЗ, от 28 марта 2017 года № 25-ОЗ, от 13 апреля 2017 года № 37-ОЗ, от 29 июня 2017 года № 68-ОЗ, от 29 июня 2017 года № 69-ОЗ, от 22 декабря 2017 года № 131-ОЗ и от 5 июня 2018 года № 66-ОЗ, следующие изменения:

1) в части второй параграфа 1 приложения 3 слово «Березовка» заменить словом «Берёзовка», слово «Конево» – словом «Конёво»;

2) параграф 2 приложения 3 изложить в следующей редакции:

### **«Параграф 2. Схематическая карта границы Артинского городского округа**

Граница Артинского городского округа отражена на следующей схематической карте:



### Условные обозначения

- граница муниципального образования
- Артинский городской округ** наименование муниципального образования
- АРТИ наименование населенного пункта
- узловые точки и их номера;

3) в части второй параграфа 1 приложения 5 слово «Коневка» заменить словом «Конёвка», слово «Теплый» – словом «Тёплый»;

4) параграф 2 приложения 5 изложить в следующей редакции:

**«Параграф 2. Схематическая карта границы  
Ачитского городского округа»**

Граница Ачитского городского округа отражена на следующей схематической карте:



**Условные обозначения**

	граница муниципального образования
<b>Ачитский городской округ</b>	наименование муниципального образования
● <b>АЧИТ</b>	наименование населенного пункта
●	узловые точки и их номера»;

5) в части второй параграфа 1 приложения 6 слово «Гилева» заменить словом «Гилёва», слово «Озерный» – словом «Озёрный», слово «Кочневское» – словом «Кочнёвское»;

6) параграф 2 приложения 6 изложить в следующей редакции:

**«Параграф 2. Схематическая карта границы  
Белоярского городского округа**

Граница Белоярского городского округа отражена на следующей схематической карте:



**Условные обозначения**

- |                                       |   |
|---------------------------------------|---|
| —                                     | граница муниципального образования      |
| <b>Белоярский<br/>городской округ</b> | наименование муниципального образования |
| ● <b>БЕЛОЯРСКИЙ</b>                   | наименование населенного пункта         |
| ●                                     | узловые точки и их номера»;             |

7) в части второй параграфа 1 приложения 7 слово «Зелёный» заменить словом «Зелёный», слово «Молодежный» – словом «Молодёжный»;

8) параграф 2 приложения 7 изложить в следующей редакции:

**«Параграф 2. Схематическая карта границы  
Березовского городского округа**

Граница Березовского городского округа отражена на следующей схематической карте:



**Условные обозначения**

- |  |   |
|--|---|
| —                                      | граница муниципального образования      |
| <b>Березовский<br/>городской округ</b> | наименование муниципального образования |
| ● <b>БЕРЕЗОВСКИЙ</b>                   | наименование населенного пункта         |
| ●                                      | узловые точки и их номера»;             |





13) в подпунктах 2 и 3 части первой параграфа 1 приложения 13, подпунктах 37 и 38 части первой параграфа 1 приложения 40 слово «Кремлевка» заменить словом «Кремлёвка»;

14) в подпункте 10 части первой параграфа 1 приложения 15 и подпункте 42 части первой параграфа 1 приложения 54 слова «Лесной – Таежный» заменить словами «Лесной – Таёжный»;

15) в подпункте 11 части первой параграфа 1 приложения 15, подпунктах 39 и 40 части первой параграфа 1 приложения 22, подпунктах 63 и 64 части первой параграфа 1 приложения 46, подпункте 41 части первой параграфа 1 приложения 54 слово «Таежный» заменить словом «Таёжный»;

16) в части второй параграфа 1 приложения 15 слово «Елкино» заменить словом «Ёлкино», слово «Таежный» – словом «Таёжный»;

17) параграф 2 приложения 15 изложить в следующей редакции:

**«Параграф 2. Схематическая карта границы  
«Городского округа «Город Лесной»**

Граница «Городского округа «Город Лесной» отражена на следующей схематической карте:





### Условные обозначения

—	граница муниципального образования
"Городской округ "Город Лесной"	наименование муниципального образования
• ЛЕСНОЙ	наименование населенного пункта
●	узловые точки и их номера»;

18) в части второй параграфа 1 приложения 16 слово «Каменноозерское» заменить словом «Каменноозёрское»;

19) параграф 2 приложения 16 изложить в следующей редакции:

**«Параграф 2. Схематическая карта границы городского округа Богданович**

Граница городского округа Богданович отражена на следующей схематической карте:



**Условные обозначения**

—	граница муниципального образования
городской округ Богданович	наименование муниципального образования
• БОГДАНОВИЧ	наименование населенного пункта
●	узловые точки и их номера»;

20) в части второй параграфа 1 приложения 20, части второй параграфа 1 приложения 47 и части второй параграфа 1 приложения 57 слово «Зелёный» заменить словом «Зелёный»;

21) параграф 2 приложения 20 изложить в следующей редакции:

**«Параграф 2. Схематическая карта границы городского округа Верхняя Пышма**

Граница городского округа Верхняя Пышма отражена на следующей схематической карте:



**Условные обозначения**

—	граница муниципального образования
<b>городской округ Верхняя Пышма</b>	наименование муниципального образования
● <b>ВЕРХНЯЯ ПЫШМА</b>	наименование населенного пункта
●	узловые точки и их номера»;

22) в части второй параграфа 1 приложения 22 слово «Бочкарева» заменить словом «Бочкарёва», слово «Королева» – словом «Королёва»;

23) параграф 2 приложения 22 изложить в следующей редакции:

**«Параграф 2. Схематическая карта границы городского округа Верхотурский»**

Граница городского округа Верхотурский отражена на следующей схематической карте:



**Условные обозначения**

	граница муниципального образования
<b>городской округ Верхотурский</b>	наименование муниципального образования
● ВЕРХОТУРЬЕ	наименование населенного пункта
●	узловые точки и их номера»;

24) в подпунктах 19 и 20 части первой и в части второй параграфа 1 приложения 29 и подпунктах 41 и 42 части первой параграфа 1 приложения 52 слово «Черная» заменить словом «Чёрная»;

25) в подпункте 31 части первой параграфа 1 приложения 29 слова «населенного пункта Березовая Роща, по границе населенного пункта Березовая» заменить словами «поселка Берёзовая Роща, по границе поселка Берёзовая»;

26) параграф 2 приложения 29 изложить в следующей редакции:

**«Параграф 2. Схематическая карта границы  
городского округа Красноуфимск**

Граница городского округа Красноуфимск отражена на следующей схематической карте:



**Условные обозначения**

—	граница муниципального образования
<b>городской округ Красноуфимск</b>	наименование муниципального образования
• <i>КРАСНОУФИМСК</i>	наименование населенного пункта
•	узловые точки и их номера»;

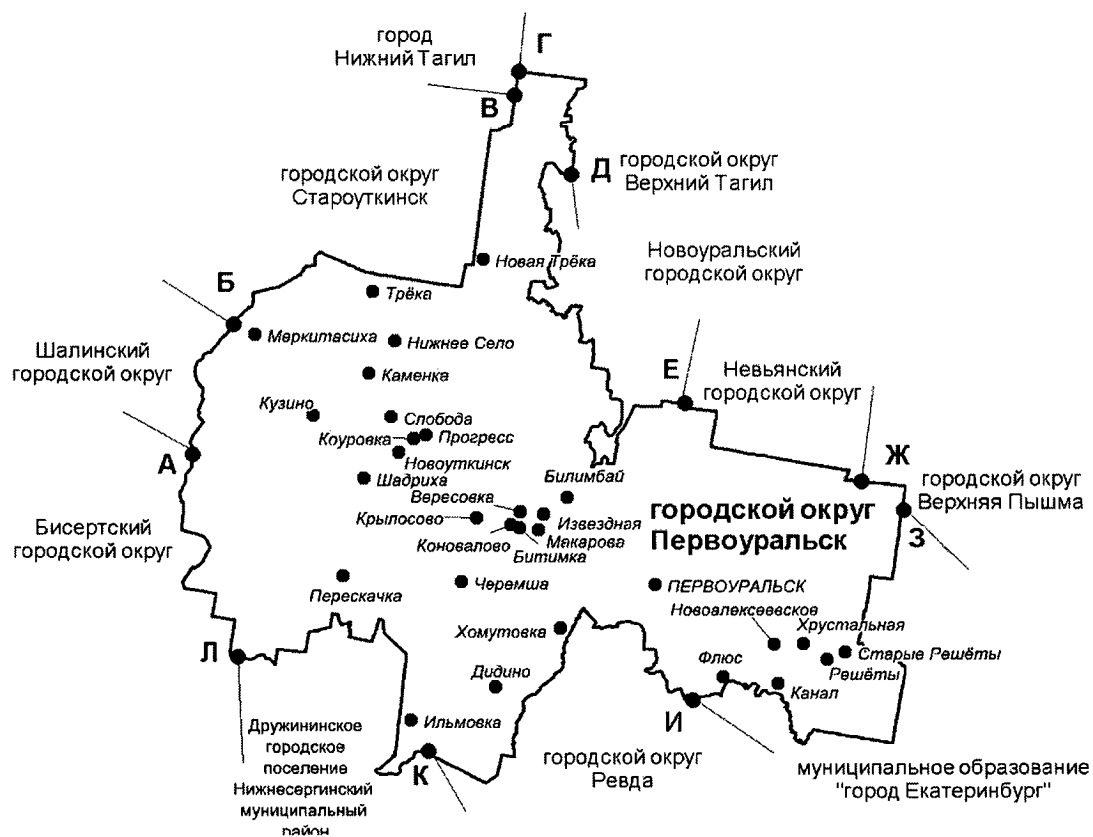
27) в подпунктах 51 и 52 части первой параграфа 1 приложения 32, подпунктах 83 и 84 части первой параграфа 1 приложения 47 слово «Решеты» заменить словом «Решёты»;

28) в части второй параграфа 1 приложения 32 слова «Старые Решеты» заменить словами «Старые Решёты», слова «поселок Решеты» – словами «поселок Решёты»;

29) параграф 2 приложения 32 изложить в следующей редакции:

**«Параграф 2. Схематическая карта границы городского округа Первоуральск**

Граница городского округа Первоуральск отражена на следующей схематической карте:



**Условные обозначения**

—	граница муниципального образования
городской округ Первоуральск	наименование муниципального образования
● ПЕРВОУРАЛЬСК	наименование населенного пункта
●	узловые точки и их номера»;

30) в части второй параграфа 1 приложения 39 слово «Березовка» заменить словом «Берёзовка», слово «Кочевка» – словом «Кочёвка», слова «деревня Еремина» – словами «деревня Ерёмина», слово «Коростелева» – словом «Коростелёва», слова «село Еремина» – словами «село Ерёмина», слово «Килачевское» – словом «Килачёвское», слово «Черновское» – словом «Чёрновское»;

31) параграф 2 приложения 39 изложить в следующей редакции:

**«Параграф 2. Схематическая карта границы  
Ирбитского муниципального образования**

Граница Ирбитского муниципального образования отражена на следующей схематической карте:





33) параграф 2 приложения 40 изложить в следующей редакции:

**«Параграф 2. Схематическая карта границы  
Каменского городского округа**

Граница Каменского городского округа отражена на следующей схематической карте:



**Условные обозначения**

- граница муниципального образования
- Каменский  
городской округ**
- МАРТЮШ наименование муниципального образования
- наименование населенного пункта
- узловые точки и их номера
- 1 город Каменск-Уральский»;

34) в части второй параграфа 1 приложения 46 слово «Новоселова» заменить словом «Новосёлова», слово «Толмачева» – словом «Толмачёва», слово «Таежный» – словом «Таёжный»;

35) параграф 2 приложения 46 изложить в следующей редакции:

**«Параграф 2. Схематическая карта границы  
Махнёвского муниципального образования»**

Граница Махнёвского муниципального образования отражена на следующей схематической карте:



**Условные обозначения**

—	граница муниципального образования
<b>Махнёвское муниципальное образование</b>	наименование муниципального образования
• МАХНЁВО	наименование населенного пункта
●	узловые точки и их номера»;

36) параграф 2 приложения 47 изложить в следующей редакции:

**«Параграф 2. Схематическая карта границы муниципального образования «город Екатеринбург»**

Граница муниципального образования «город Екатеринбург» отражена на следующей схематической карте:



**Условные обозначения**

- граница муниципального образования
- муниципальное образование "город Екатеринбург" наименование муниципального образования
- ЕКАТЕРИНБУРГ наименование населенного пункта
- узловые точки и их номера»;

37) в части второй параграфа 1 приложения 49 слово «Сохарева» заменить словом «Сохарёва», слово «Ячменева» – словом «Ячменёва», слово «Березовский» – словом «Берёзовский», слово «Полуденка» – словом «Полудёнка», слово «Толмачево» – словом «Толмачёво»;

38) параграф 2 приложения 49 изложить в следующей редакции:

**«Параграф 2. Схематическая карта границы Муниципального образования Алапаевское»**

Граница Муниципального образования Алапаевское отражена на следующей схематической карте:



**Условные обозначения**

—	граница муниципального образования
<b>Муниципальное образование Алапаевское</b>	наименование муниципального образования
• <i>ВЕРХНЯЯ СИНЯЧИХА</i>	наименование населенного пункта
●	узловые точки и их номера»;

39) в части второй параграфа 1 приложения 50 слово «Мелкозерово» заменить словом «Мелкозёрово»;

40) параграф 2 приложения 50 изложить в следующей редакции:

**«Параграф 2. Схематическая карта границы Муниципального образования город Алапаевск**

Граница Муниципального образования город Алапаевск отражена на следующей схематической карте:



**Условные обозначения**

—	граница муниципального образования
<b>Муниципальное образование город Алапаевск</b>	наименование муниципального образования
• АЛАПАЕВСК	наименование населенного пункта
•	узловые точки и их номера»;

41) в подпунктах 53 и 54 части первой параграфа 1 приложения 52 слово «Березовая» заменить словом «Берёзовая»;

42) в части второй параграфа 1 приложения 52 слово «Озерки» заменить словом «Озёрки», слово «Березовая» – словом «Берёзовая»;

43) параграф 2 приложения 52 изложить в следующей редакции:

**«Параграф 2. Схематическая карта границы Муниципального образования Красноуфимский округ**

Граница Муниципального образования Красноуфимский округ отражена на следующей схематической карте:



**Условные обозначения**

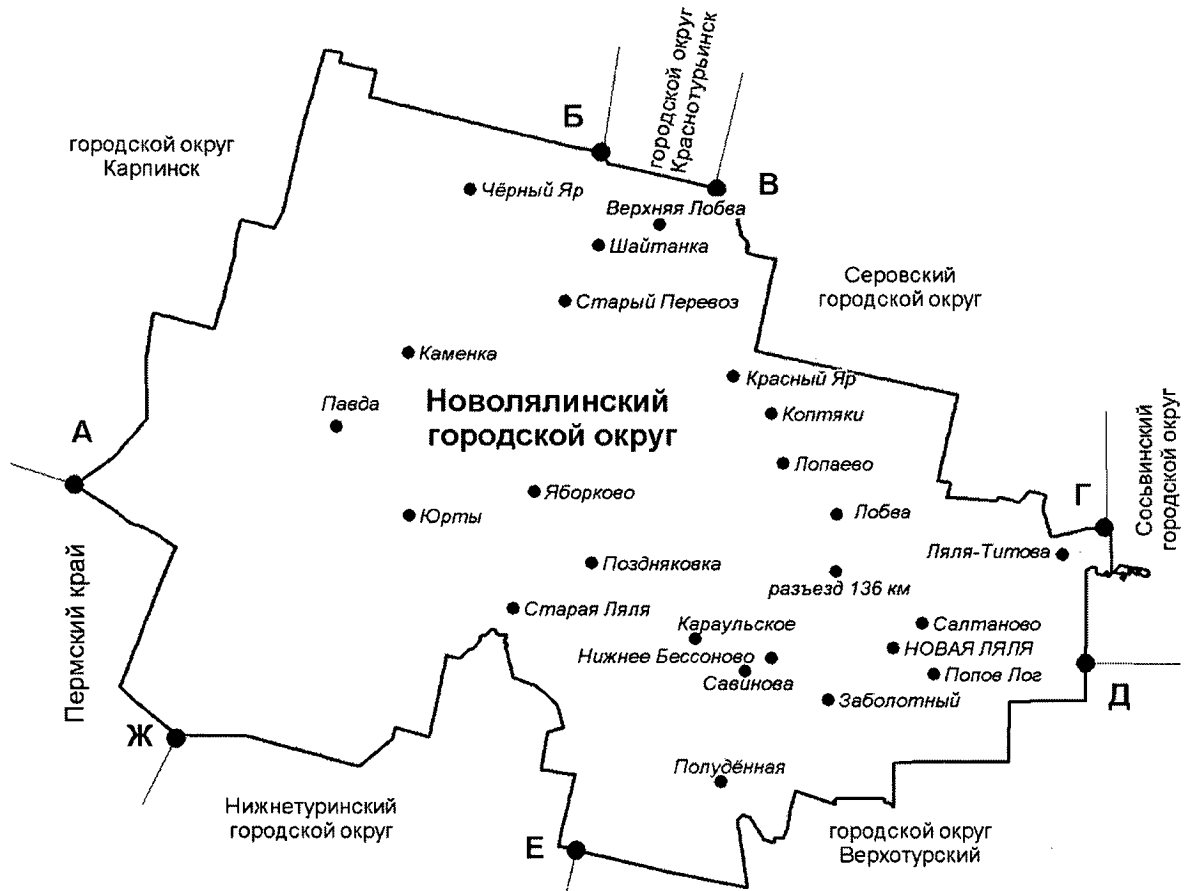
—————	граница муниципального образования
<b>Муниципальное образование Красноуфимский округ</b>	наименование муниципального образования
• <i>НАТАЛЬИНСК</i>	наименование населенного пункта
●	узловые точки и их номера
1	городской округ Красноуфимск»;

44) в части второй параграфа 1 приложения 55 слово «Черный» заменить словом «Чёрный»;

45) параграф 2 приложения 55 изложить в следующей редакции:

**«Параграф 2. Схематическая карта границы  
Новолялинского городского округа**

Граница Новолялинского городского округа отражена на следующей схематической карте:



**Условные обозначения**

—	граница муниципального образования
<b>Новолялинский городской округ</b>	наименование муниципального образования
● <i>НОВАЯ ЛЯЛЯ</i>	наименование населенного пункта
●	узловые точки и их номера»;

46) параграф 2 приложения 57 изложить в следующей редакции:

**«Параграф 2. Схематическая карта границы  
Полевского городского округа**

Граница Полевского городского округа отражена на следующей схематической карте:



**Условные обозначения**

—	граница муниципального образования
<b>Полевской городской округ</b>	наименование муниципального образования
• <i>ПОЛЕВСКОЙ</i>	наименование населенного пункта
●	узловые точки и их номера»;

47) в части второй параграфа 1 приложения 60 слово «Черемухово» заменить словом «Черёмухово»;

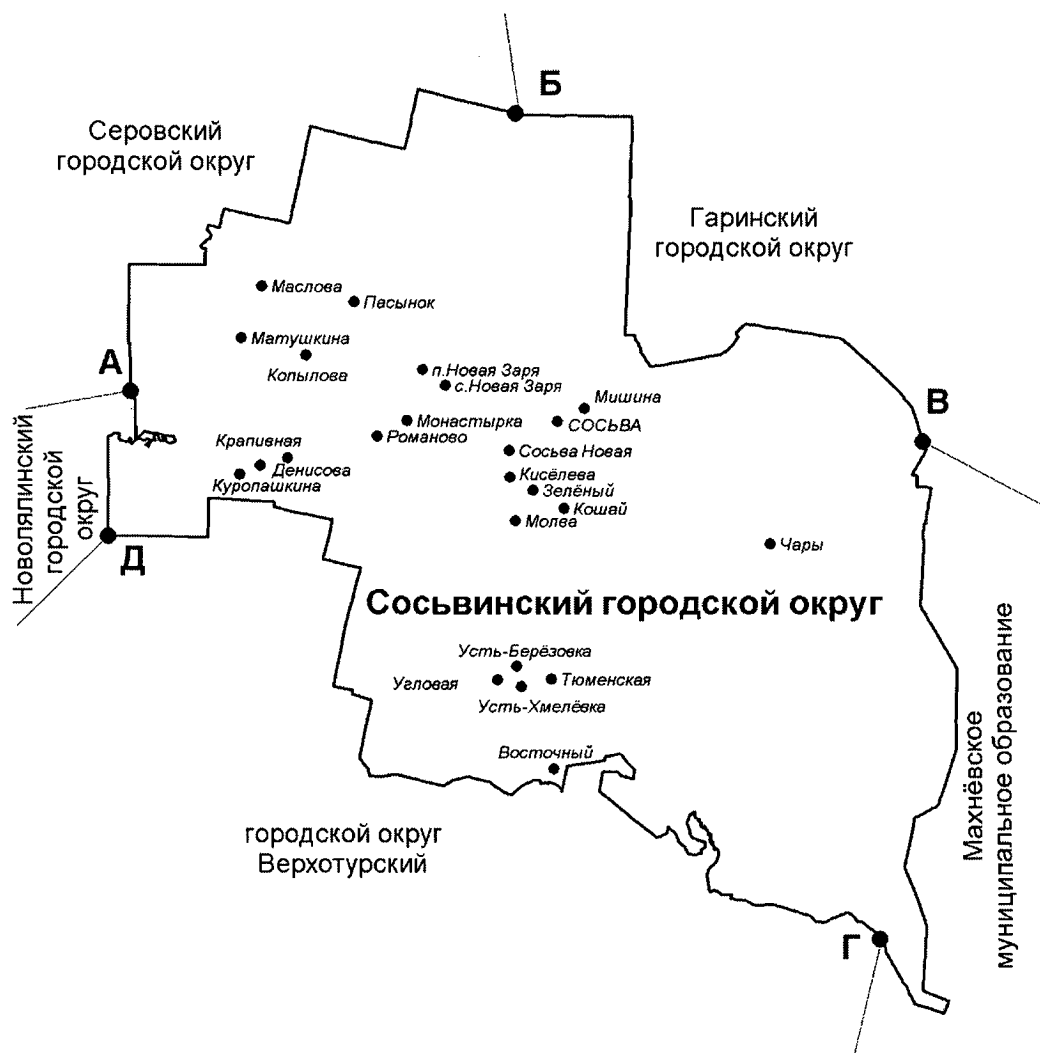


48) в части второй параграфа 1 приложения 62 слова «деревня Усть-Березовка, деревня Усть-Хмелевка» заменить словами «деревня Усть-Берёзовка, деревня Усть-Хмелёвка»;

49) параграф 2 приложения 62 изложить в следующей редакции:

**«Параграф 2. Схематическая карта границы  
Сосьвинского городского округа»**

Граница Сосьвинского городского округа отражена на следующей схематической карте:



**Условные обозначения**

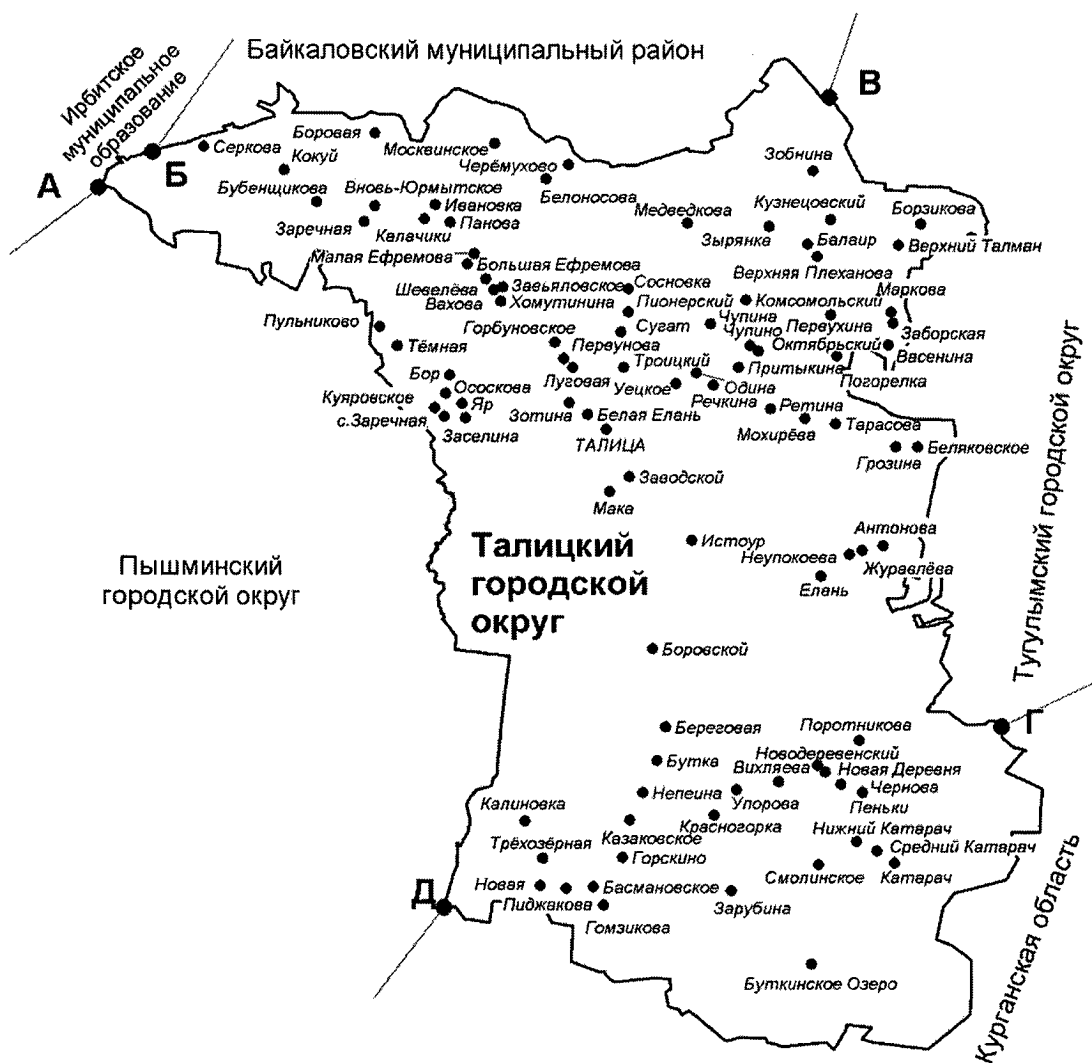
—	граница муниципального образования
<b>Сосьвинский городской округ</b>	наименование муниципального образования
• Сосьва	наименование населенного пункта
●	узловые точки и их номера»;

50) в части второй параграфа 1 приложения 65 слово «Журавлева» заменить словом «Журавлёва», слово «Шевелева» – словом «Шевелёва»;

51) параграф 2 приложения 65 изложить в следующей редакции:

**«Параграф 2. Схематическая карта границы  
Талицкого городского округа**

Граница Талицкого городского округа отражена на следующей схематической карте:



**Условные обозначения**

—	граница муниципального образования
<b>Талицкий городской округ</b>	наименование муниципального образования
• ТАЛИЦА	наименование населенного пункта
•	узловые точки и их номера»;

52) в части второй параграфа 1 приложения 66 слово «Демино» заменить словом «Дёмино»;

53) параграф 2 приложения 66 изложить в следующей редакции:

**«Параграф 2. Схематическая карта границы  
Тугулымского городского округа**

Граница Тугулымского городского округа отражена на следующей схематической карте:



**Условные обозначения**

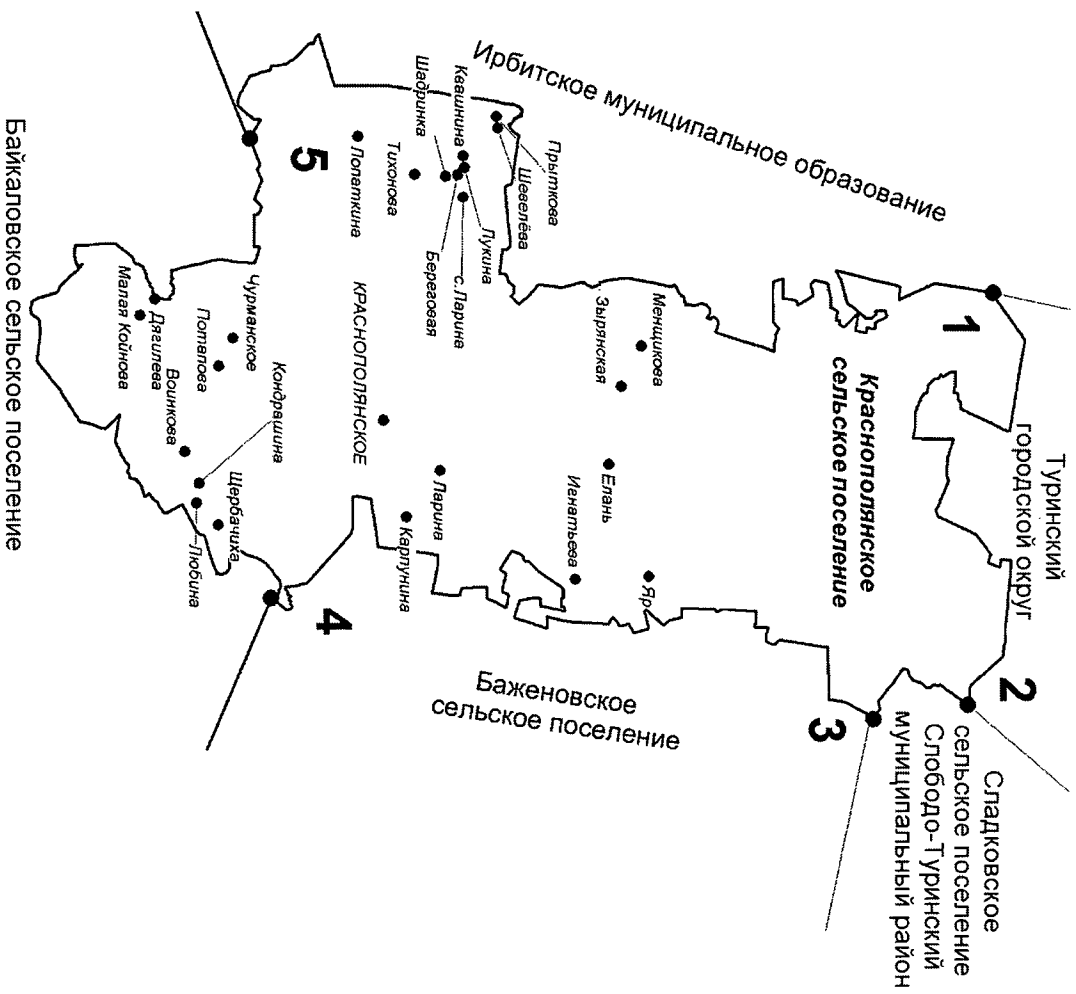
—	граница муниципального образования
<b>Тугулымский городской округ</b>	наименование муниципального образования
• ТУГУЛЫМ	наименование населенного пункта
•	узловые точки и их номера»;

54) в части второй параграфа 1 приложения 72 слово «Шевелева» заменить словом «Шевелёва»;

55) параграф 2 приложения 72 изложить в следующей редакции:

**«Параграф 2. Схематическая карта границы  
Краснополянское сельского поселения**

Граница Краснополянское сельского поселения отражена на следующей схематической карте:



**Условные обозначения**

- граница муниципального образования
- Краснополянское сельское поселение
- КРАСНОПОЛЯНСКОЕ
- наименование сельского поселения
- наименование населенного пункта
- узловые точки и их номера»;

56) в части второй параграфа 1 приложения 75 слово «Кочневское» заменить словом «Кочнёвское»;

57) параграф 2 приложения 75 изложить в следующей редакции:

**«Параграф 2. Схематическая карта границы муниципального образования «Галкинское сельское поселение»**

Граница муниципального образования «Галкинское сельское поселение» отражена на следующей схематической карте:



**Условные обозначения**

—	граница муниципального образования
<b>муниципальное образование "Галкинское сельское поселение"</b>	наименование сельского поселения
<b>ГАЛКИНСКОЕ</b>	наименование населенного пункта
●	узловые точки и их номера»;

58) в части второй параграфа 1 приложения 88 слова «село Пушкарево 1-е, село Пушкарево 2-е» заменить словами «село Пушкарёво 1-е, село Пушкарёво 2-е»;

59) параграф 2 приложения 88 изложить в следующей редакции:

**«Параграф 2. Схематическая карта границы  
Сладковского сельского поселения**

Граница Сладковского сельского поселения отражена на следующей схематической карте:



**Условные обозначения**

—	граница муниципального образования
<b>Сладковское сельское поселение</b>	наименование муниципального образования
● СЛАДКОВСКОЕ	наименование населенного пункта
●	узловые точки и их номера»;

60) в части второй параграфа 1 приложения 90 слово «Елкина» заменить словом «Ёлкина»;

61) параграф 2 приложения 90 изложить в следующей редакции:

**«Параграф 2. Схематическая карта границы  
Усть-Ницинского сельского поселения**

Граница Усть-Ницинского сельского поселения отражена на следующей схематической карте:



**Условные обозначения**

	граница муниципального образования
<b>Усть-Ницинское сельское поселение</b>	наименование муниципального образования
● <b>УСТЬ-НИЦИНСКОЕ</b>	наименование населенного пункта
●	узловые точки и их номера».

## Статья 2

Внести в Закон Свердловской области от 13 апреля 2017 года № 34-ОЗ «Об административно-территориальном устройстве Свердловской области» («Областная газета», 2017, 15 апреля, № 66) с изменениями, внесенными Законами Свердловской области от 29 июня 2017 года № 68-ОЗ и от 5 июня 2018 года № 66-ОЗ, следующие изменения:

1) в абзаце втором подпункта 2 пункта 1 статьи 14 слово «Березовский» заменить словом «Берёзовский», слово «Полуденка» – словом «Полудёнка», слово «Таежный» – словом «Таёжный»;

2) в абзаце третьем подпункта 2 пункта 1 статьи 14 слово «Толмачево» заменить словом «Толмачёво»;

3) в абзаце четвертом подпункта 2 пункта 1 статьи 14 слово «Новоселова» заменить словом «Новосёлова», слово «Сохарева» – словом «Сохарёва», слово «Толмачева» – словом «Толмачёва», слово «Ячменева» – словом «Ячменёва»;

4) в абзаце четвертом подпункта 2 пункта 1 статьи 16 слово «Березовка» заменить словом «Берёзовка», слово «Конево» – словом «Конёво»;

5) в абзаце четвертом подпункта 2 пункта 1 статьи 17 слово «Коневка» заменить словом «Конёвка», слово «Теплый» – словом «Тёплый»;

6) в абзаце третьем пункта 1 статьи 18 слово «Шевелева» заменить словом «Шевелёва»;

7) в абзаце втором подпункта 2 пункта 1 статьи 19 слово «Озерный» заменить словом «Озёрный»;

8) в абзаце третьем подпункта 2 пункта 1 статьи 19 и абзаце третьем пункта 1 статьи 26 слово «Кочневское» заменить словом «Кочнёвское»;

9) в абзаце четвертом подпункта 2 пункта 1 статьи 19 слово «Гилева» заменить словом «Гилёва»;

10) в абзаце третьем подпункта 2 пункта 1 статьи 20 слово «Каменноозерское» заменить словом «Каменноозёрское»;

11) в абзаце четвертом подпункта 2 пункта 1 статьи 22 слово «Бочкарева» заменить словом «Бочкарёва», слово «Королева» – словом «Королёва»;

12) в абзаце втором подпункта 2 пункта 1 статьи 23 слово «Березовый» заменить словом «Берёзовый»;

13) в абзаце третьем подпункта 2 пункта 1 статьи 23 слово «Еремино» заменить словом «Ерёмино»;



14) в абзаце третьем подпункта 2 пункта 1 статьи 24 слово «Еремина» заменить словом «Ерёмина», слово «Килачевское» – словом «Килачёвское», слово «Черновское» – словом «Чёрновское»;

15) в абзаце четвертом подпункта 2 пункта 1 статьи 24 слово «Березовка» заменить словом «Берёзовка», слово «Кочевка» – словом «Кочёвка», слово «Еремина» – словом «Ерёмина», слово «Коростелева» – словом «Коростелёва»;

16) в абзаце четвертом подпункта 2 пункта 1 статьи 25 слово «Богатенкова» заменить словом «Богатёнкова», слово «Кремлевка» – словом «Кремлёвка»;

17) в абзаце втором подпункта 2 пункта 1 статьи 27 слово «Березовая» заменить словом «Берёзовая»;

18) в абзаце четвертом подпункта 2 пункта 1 статьи 27 слово «Озерки» заменить словом «Озёрки»;

19) в абзаце втором подпункта 2 пункта 1 статьи 30 слово «Черный» заменить словом «Чёрный»;

20) в абзаце втором подпункта 2 пункта 1 статьи 31 слово «Молодежный» заменить словом «Молодёжный»;

21) в абзаце четвертом подпункта 2 пункта 1 статьи 34 слова «деревня Усть-Березовка, деревня Усть-Хмелевка» заменить словами «деревня Усть-Берёзовка, деревня Усть-Хмелёвка»;

22) в абзаце третьем пункта 1 статьи 35 слова «село Пушкирево 1-е, село Пушкирево 2-е» заменить словами «село Пушкарёво 1-е, село Пушкарёво 2-е»;

23) в абзаце четвертом пункта 1 статьи 35 слово «Елкина» заменить словом «Ёлкина»;

24) в абзаце четвертом подпункта 2 пункта 1 статьи 40 слово «Журавлева» заменить словом «Журавлёва», слово «Шевелева» – словом «Шевелёва»;

25) в абзаце третьем подпункта 2 пункта 1 статьи 41 слово «Демино» заменить словом «Дёмино»;

26) в абзаце третьем подпункта 2 пункта 1 статьи 44 слово «Мелкозерово» заменить словом «Мелкозёрово»;

27) в абзаце втором подпункта 2 пункта 1 статьи 46 слово «Зеленый» заменить словом «Зелёный», слово «Молодежный» – словом «Молодёжный»;

28) в абзаце втором подпункта 2 пункта 1 статьи 47, абзаце втором подпункта 2 пункта 1 и абзаце втором подпункта 2 части седьмой пункта 4

статьи 48, абзаце втором подпункта 2 пункта 1 статьи 65 слово «Зеленый» заменить словом «Зелёный»;

29) в абзаце втором подпункта 2 пункта 1 статьи 59 слово «Черная» заменить словом «Чёрная»;

30) в абзацах втором и четвертом подпункта 2 пункта 1 статьи 64 слово «Решеты» заменить словом «Решёты»;

31) в абзаце втором подпункта 2 пункта 1 статьи 67 слово «Черемухово» заменить словом «Черёмухово»;

32) в абзаце третьем подпункта 1 пункта 1 статьи 69 слово «Елкино» заменить словом «Ёлкино»;

33) в абзаце втором подпункта 2 пункта 1 статьи 69 слово «Таежный» заменить словом «Таёжный».

### Статья 3

Настоящий Закон вступает в силу через десять дней после его официального опубликования.

Губернатор Свердловской области



Е.В.Куйвашев

г. Екатеринбург  
6 ноября 2018 года  
№ 123-03