



ПРАВИТЕЛЬСТВО СВЕРДЛОВСКОЙ ОБЛАСТИ

ПОСТАНОВЛЕНИЕ

16.02.2017

№ 106-ПП

г. Екатеринбург

Об изменении и установлении границ лесопарковых зон и зеленых зон на территории Новолялинского лесничества Свердловской области

В соответствии со статьей 82 Лесного кодекса Российской Федерации, постановлением Правительства Российской Федерации от 14.12.2009 № 1007 «Об утверждении Положения об определении функциональных зон в лесопарковых зонах, площади и границ лесопарковых зон, зеленых зон», постановлением Правительства Свердловской области от 28.12.2010 № 1905-ПП «Об утверждении Положения, структуры и предельного лимита штатной численности Департамента лесного хозяйства Свердловской области», на основании приказа Департамента лесного хозяйства Свердловской области от 15.04.2016 № 414 «Об утверждении проектной документации по изменению и установлению границ лесопарковой зоны и зеленой зоны в границах ГКУ СО «Новолялинское лесничество» Правительство Свердловской области

ПОСТАНОВЛЯЕТ:

1. Изменить и установить границы лесопарковых зон и зеленых зон на территории Новолялинского лесничества Свердловской области (прилагаются).
2. Контроль за исполнением настоящего постановления возложить на Первого Заместителя Губернатора Свердловской области, Члена Правительства Свердловской области А.В. Орлова.
3. Настоящее постановление опубликовать в «Областной газете».

Губернатор
Свердловской области



Е.В. Куйвашев

К постановлению Правительства
Свердловской области
от 16.02.2017 № 106-ПП

ГРАНИЦЫ
лесопарковых зон и зеленых зон на территории
Новолялинского лесничества Свердловской области

**Лесной участок, планируемый к исключению
из границ лесопарковых зон**

В целях строительства волоконно-оптической линии связи

Лесной участок, планируемый к исключению из границ лесопарковых зон, расположен в части кварталов 111, 123, 152, 181, 182, 210, 238, 241 Коноплянского участка Коноплянского участкового лесничества, 119, 142, 153, 179, 210, 211, 215 Отвинского участка Отвинского участкового лесничества Новолялинского лесничества Свердловской области в административных границах Новолялинского городского округа. Общая площадь лесного участка, планируемого к исключению из границ лесопарковых зон и включению в границы зеленых зон, составляет 6,8 га.

Перечень кварталов и выделов в составе лесного участка, планируемого к исключению из границ лесопарковых зон, приведен в таблице 1.

Таблица 1

Перечень кварталов и выделов в составе лесного участка,
планируемого к исключению из границ лесопарковых зон

№ строки	Лесничество	Участковое лесничество	Участок	Номер квартала	Номер выдела	Площадь (га)
1	2	3	4	5	6	7
1.	Новолялинское	Коноплянское	Коноплянский	квартал 111	выделы: 18, 19,	0,41
2.				квартал 123	выделы: 17, 18	0,51
3.				квартал 152	выделы: 64, 65	0,41
4.				квартал 181	выделы: 74–76	0,81
5.				квартал 182	выдел 50	0,1
6.				квартал 210	выделы: 47–49	0,72
7.				квартал 238	выделы: 36–39	0,53
8.				квартал 241	выделы: 24, 25	0,41
9.	Итого по участку					3,9
10.	Итого по участковому лесничеству					3,9
11.	Новолялинское	Отвинское	Отвинский	квартал 119	выделы: 27–29, 33	0,33
12.				квартал 142	выделы: 31–37, 43	0,91
13.				квартал 153	выдел 18	0,1
14.				квартал 179	выделы: 37–40	0,61

1	2	3	4	5	6	7
15.	Новолялинское	Отвинское	Отвинский	квартал 210	выделы: 44–47, 50	0,33
16.				квартал 211	выделы: 37, 38	0,31
17.				квартал 215	выделы: 28, 29	0,31
18.	Итого по участку					2,9
19.	Итого по участковому лесничеству					2,9
20.	Всего по лесничеству					6,8

Территориальное размещение лесного участка, планируемого к исключению из границ лесопарковых зон, представлено на прилагаемых картах-схемах 1–3.

Лесной участок, планируемый к включению в границы лесопарковых зон

Лесной участок, планируемый к включению в границы лесопарковых зон, расположен в части кварталов 124 Коноплянского участка Коноплянского участкового лесничества, 66 Отвинского участка Отвинского участкового лесничества Новолялинского лесничества Свердловской области в административных границах Новолялинского городского округа. Общая площадь лесного участка, планируемого к включению в границы лесопарковых зон, составляет 6,8 га.

Перечень кварталов и выделов в составе лесного участка, планируемого к включению в границы лесопарковых зон, приведен в таблице 2.

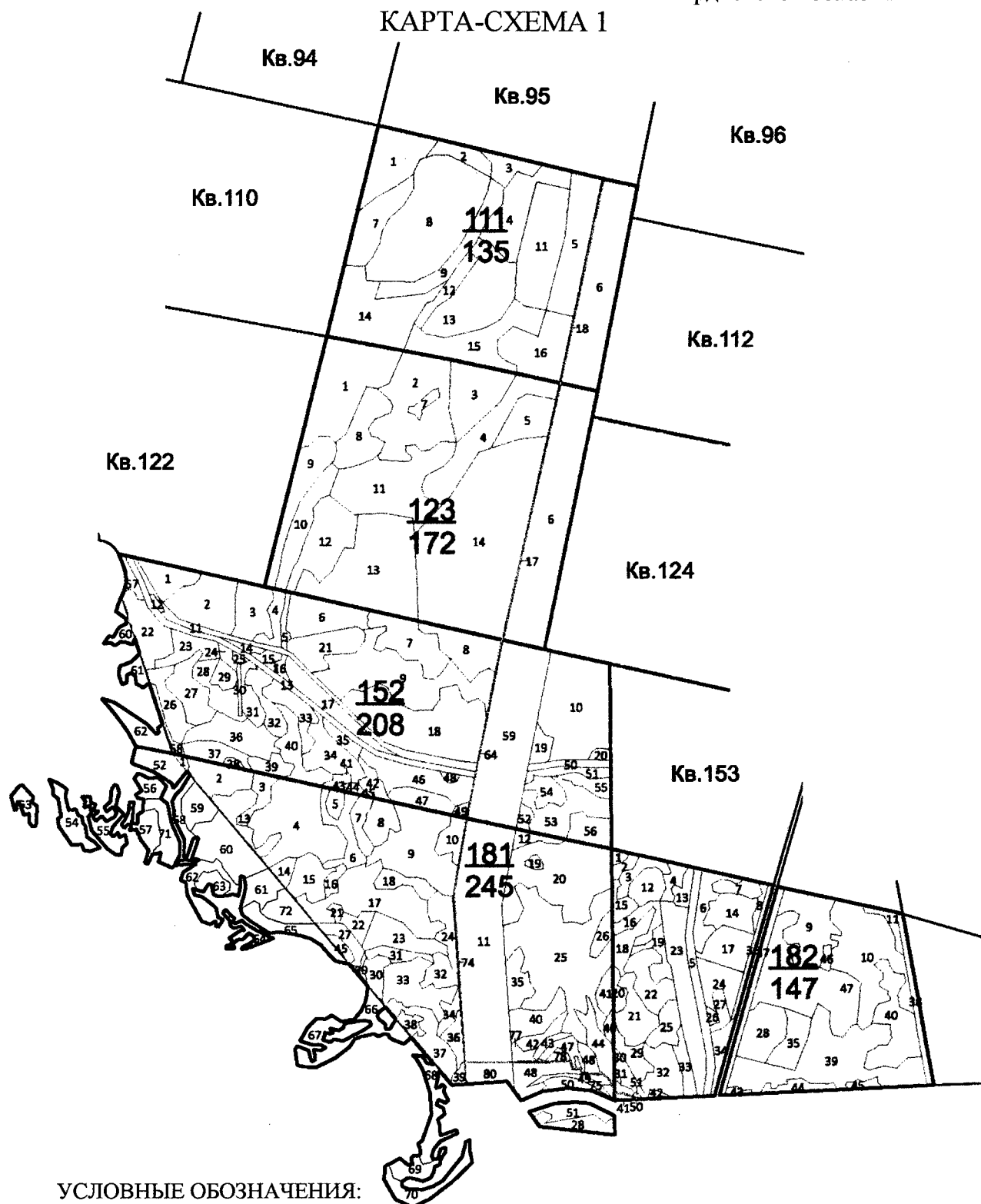
Таблица 2

Перечень кварталов и выделов в составе лесного участка, планируемого к включению в границы лесопарковых зон

№ строки	Лесничество	Участковое лесничество	Участок	Номер квартала	Номер выдела	Площадь (га)
1.	Новолялинское	Коноплянское	Коноплянский	квартал 124	выдел 20	3,9
2.	Итого по участку					3,9
3.	Итого по участковому лесничеству					3,9
4.	Новолялинское	Отвинское	Отвинский	квартал 66	выделы: 18, 36, 68, 69	2,9
5.	Итого по участку					2,9
6.	Итого по участковому лесничеству					2,9
7.	Всего по лесничеству					6,8

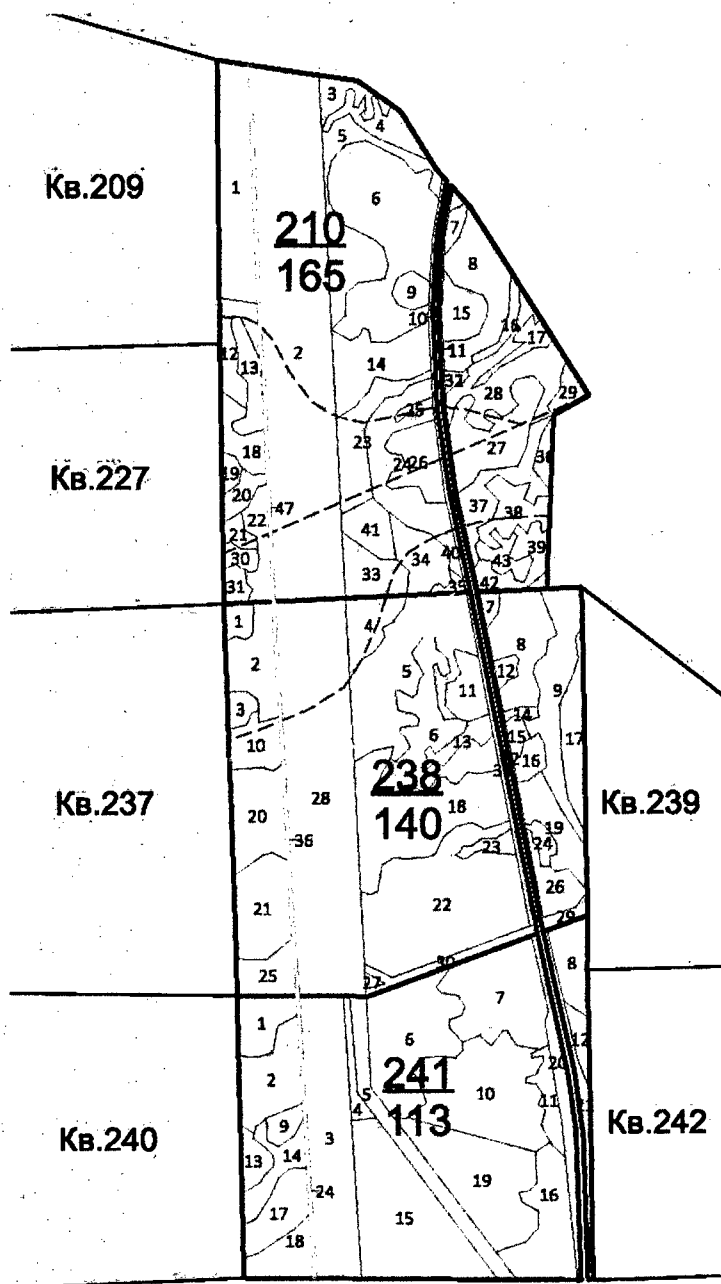
Территориальное размещение лесного участка, планируемого к включению в границы лесопарковых зон, представлено на прилагаемых картах-схемах 4, 5.

К границам лесопарковых зон
и зеленых зон на территории
Новолялинского лесничества
Свердловской области




К границам лесопарковых зон
и зеленых зон на территории
Новолялинского лесничества
Свердловской области

КАРТА-СХЕМА 2

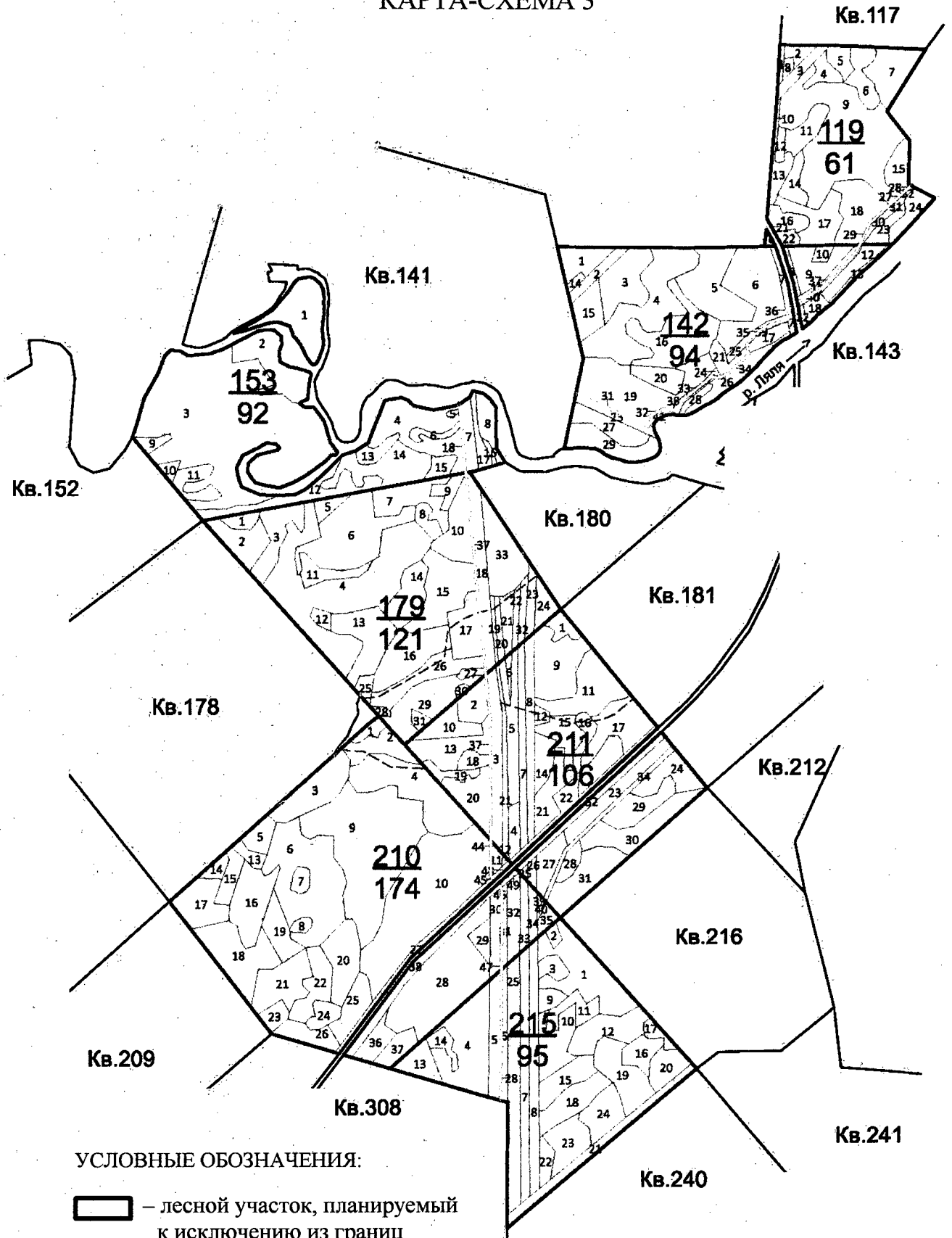


УСЛОВНЫЕ ОБОЗНАЧЕНИЯ:

 — лесной участок, планируемый
к исключению из границ
лесопарковых зон

К границам лесопарковых зон
и зеленых зон на территории
Новолялинского лесничества
Свердловской области

КАРТА-СХЕМА 3

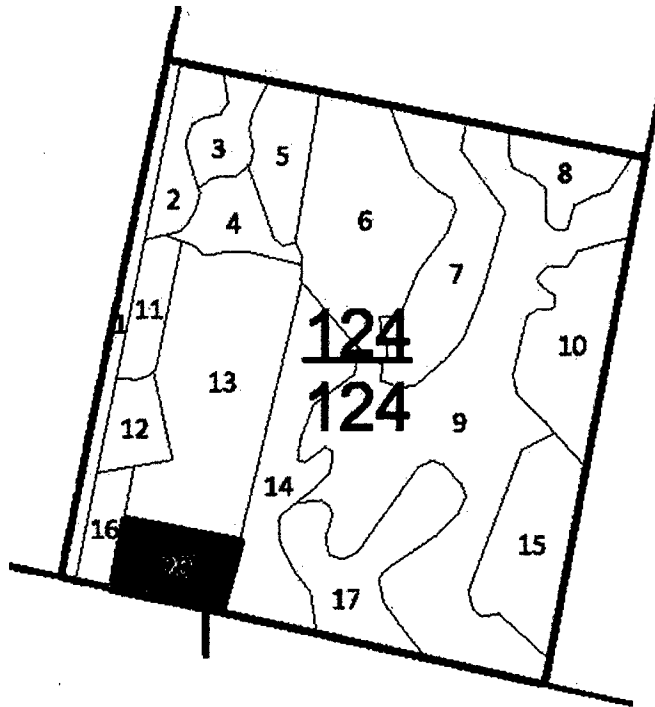


УСЛОВНЫЕ ОБОЗНАЧЕНИЯ:


▭ – лесной участок, планируемый
к исключению из границ
лесопарковых зон

К границам лесопарковых зон
и зеленых зон на территории
Новолялинского лесничества
Свердловской области

КАРТА-СХЕМА 4

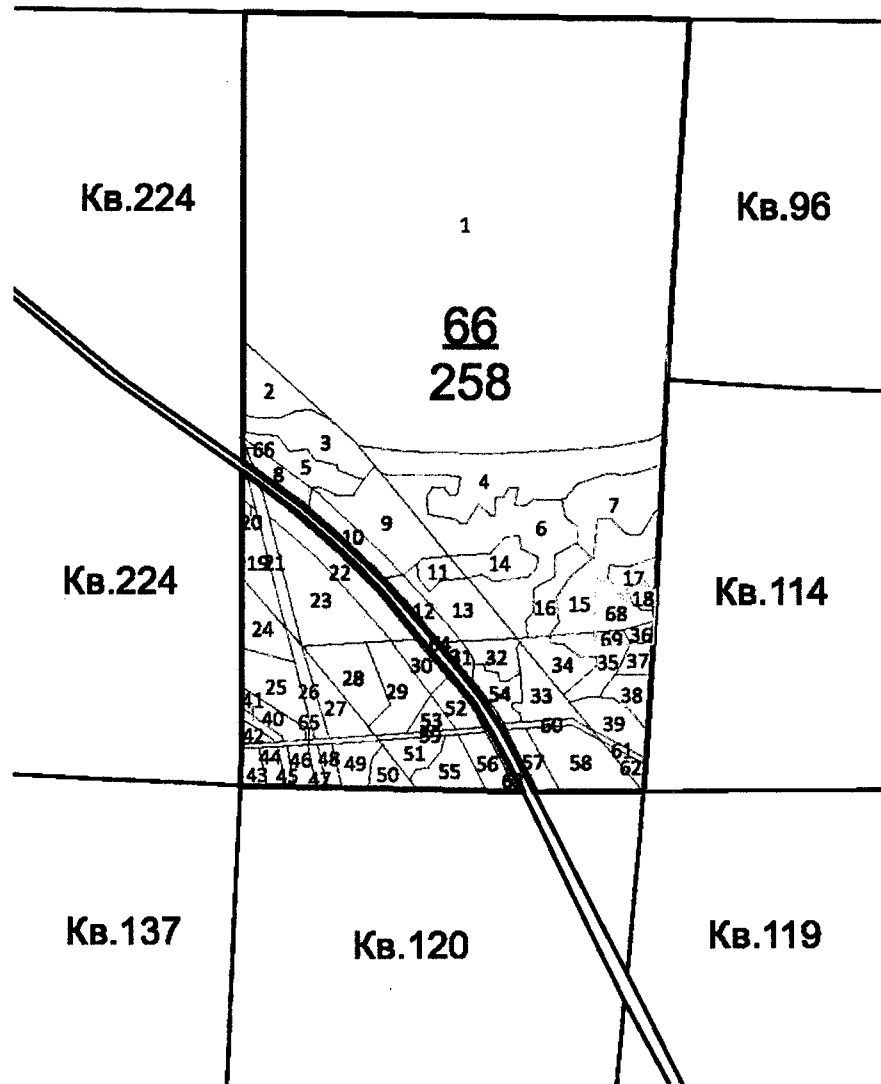


УСЛОВНЫЕ ОБОЗНАЧЕНИЯ:


 – лесной участок, планируемый
к включению в границы
лесопарковых зон

К границам лесопарковых зон
и зеленых зон на территории
Новолялинского лесничества
Свердловской области

КАРТА-СХЕМА 5



УСЛОВНЫЕ ОБОЗНАЧЕНИЯ:

 – лесной участок, планируемый
к включению в границы
лесопарковых зон